



Общество с ограниченной ответственностью  
«ИнГрадПроект»

Договор

01.09.2021 г №21/29

Заказчик

ООО СЗ «СТРАНА ДОМОДЕДОВО»

## ДОКУМЕНТАЦИЯ ПО ПЛАНИРОВКЕ ТЕРРИТОРИИ

**Документация по планировке территории комплексного развития на земельном участке с кадастровым номером 50:28:0000000:56769, расположенном в городском округе Домодедово Московской области**

**Том 1. Основная (утверждаемая) часть проекта планировки территории**

Положения о планируемом размещении объектов капитального строительства  
Положения об очередности планируемого развития территории  
Чертеж планировки территории

Генеральный директор



Ревин В.А.

Москва, 2023



## Коллектив исполнителей

**ГИП**

**Пискунов Е.В.**

**Архитектор**

**Баранова Л.А.**

**Архитектор**

**Коршунова А.А.**

**Инженер**

**Кузьменко Н.А.**

## Состав документации

| Том          | Наименование  |
|--------------|---|
| <b>Том 1</b> | <b>Основная (утверждаемая) часть проекта планировки территории</b>  |
|              | 1. Положения о размещении объектов капитального строительства   |
|              | 2. Положения об очередности планируемого развития территории  |
|              | 3. Графические материалы:   |
|              | Лист 1. Чертеж планировки территории. Границы зон планируемого размещения объектов капитального строительства, М 1:2000   |
|              | Лист 2. Чертеж планировки территории. Границы элементов планировочной структуры, М 1:2000   |
|              | Лист 3. Чертеж планировки территории. Красные линии и линии, обозначающие дороги, улицы, проезды, линии связи, объекты инженерной и транспортной инфраструктур, в том числе отстойно-разворотные площадки общественного транспорта, проходы к водным объектам общего пользования и их береговым полосам, М 1:2000 |
| <b>Том 2</b> | <b>Материалы по обоснованию проекта планировки территории</b>   |
|              | 1. Текстовые материалы (пояснительная записка)  |
|              | 2. Графические материалы:   |
|              | Лист 1. Схема расположения элементов планировочной структуры на территории Московской области, М 1:10000  |
|              | Лист 2. Схема использования территории в период подготовки проекта планировки территории, М 1:2000  |
|              | Лист 3.1. Схема архитектурно-планировочной организации, благоустройства и озеленения территории, М 1:2000   |
|              | Лист 3.2. Схема архитектурно-планировочной организации, благоустройства и озеленения территории с отображением пешеходной и транспортной доступности объектов, М 1:2000   |
|              | Лист 3.3. Схема архитектурно-планировочной организации, благоустройства и озеленения территории с отображением мероприятий по формированию комфортной городской среды, в том числе общественных открытых пространств, М 1:2000  |
|              | Лист 4.1. Схема организации улично-дорожной сети, движения транспорта и пешеходов, М 1:2000   |
|              | Лист 4.2. Поперечные профили по рассматриваемым участкам улично-дорожной сети, М 1:200  |
|              | Лист 5. Схема размещения сетей и сооружений инженерно-технического обеспечения, М 1: 2000   |
|              | Лист 6. Схема вертикальной планировки, инженерной подготовки и инженерной защиты территории, М 1:2000   |
|              | Лист 7.1. Схема границ зон с особыми условиями использования территорий, с отображением границ санитарно-защитных зон, разрывов и противопожарных расстояний, объединенная со схемой границ территорий объектов культурного наследия, границ зон охраны и(или) защитных зон, М 1:2000                             |
|              | Лист 7.2. Схема границ зон с особыми условиями использования территорий, с отображением границ охранных зон, границ зон минимально-допустимых расстояний, М 1:2000  |
|              | Лист 8. Разбивочный чертеж красных линий, М 1:2000  |
|              | Лист 9. Схема очередности планируемого развития территории, М 1:2000  |
|              | Схема транспортного обслуживания территории, М 1:2000   |
| <b>Том 3</b> | <b>Основная (утверждаемая) часть проекта межевания территории</b>   |
|              | 1. Текстовые материалы (пояснительная записка)  |
|              | 2. Графические материалы:   |
|              | Лист 1. Чертеж межевания территории, М 1:2000   |
| <b>Том 4</b> | <b>Материалы по обоснованию проекта межевания территории</b>  |
|              | 1. Текстовые материалы (пояснительная записка)  |
|              | 2. Графические материалы:   |
|              | Лист 1. Чертеж по обоснованию проекта межевания территории с отображением границ зон планируемого размещения объектов капитального строительства, М 1:2000  |
|              | Лист 2. Чертеж по обоснованию проекта межевания территории с отображением границ зон с особыми условиями использования территории, М 1:2000   |
| <b>Том 5</b> | <b>Приложения к документации по планировке территории</b>   |
|              | Книга 1 – Исходно-разрешительная документация   |
|              | Книга 2 – Схема транспортного обслуживания  |
|              | Книга 3 – Инженерные изыскания  |

## Содержание тома 1

|   |            |
|---|------------|
| Общие сведения.....   | 5          |
| <b>I. ПОЛОЖЕНИЯ О ПЛАНИРУЕМОМ РАЗМЕЩЕНИИ ОБЪЕКТОВ КАПИТАЛЬНОГО СТРОИТЕЛЬСТВА, ВКЛЮЧАЯ ХАРАКТЕРИСТИКИ И ПАРАМЕТРЫ РАЗВИТИЯ ТЕРРИТОРИИ ЭЛЕМЕНТОВ ПЛАНИРОВОЧНОЙ СТРУКТУРЫ.....</b>   | <b>6</b>   |
| 1.1. Градостроительная характеристика территории .....  | 6          |
| 1.2. Наименование и описание границ существующих и планируемых элементов планировочной структуры территории. Параметры и характеристики планируемого развития элементов планировочной структуры .....   | 8          |
| 1.3. Характеристики зон планируемого размещения объектов федерального, регионального, местного значения и иных объектов капитального строительства.....   | 17         |
| 1.4. Характеристики зон планируемого размещения объектов капитального строительства.....  | 18         |
| 1.5. Характеристики и параметры развития систем социального обслуживания .....  | 36         |
| 1.6. Характеристики и параметры развития систем транспортного обслуживания.....   | 39         |
| 1.7. Характеристики и параметры развития систем инженерно-технического обеспечения.....   | 50         |
| 1.8. Красные линии .....  | 62         |
| 1.9. Описание и характеристики территорий общего пользования .....  | 66         |
| 1.10. Параметры развития территории в соответствии с договором о комплексном развитии территории, анализ соответствия параметров, заложенных в проекте планировки и параметров, необходимых в соответствии с договором.....   | 72         |
| 1.11. Для зон планируемого размещения объектов местного значения сведения о плотности и параметрах застройки территории, необходимые для размещения указанных объектов, а также в целях согласования проекта планировки территории в соответствии с частью 12.7 статьи 45 Градостроительного кодекса Российской Федерации информация о планируемых мероприятиях по обеспечению сохранения применительно к территориальным зонам, в которых планируется размещение указанных объектов, фактических показателей обеспеченности территории объектами коммунальной, транспортной, социальной инфраструктур и фактических показателей территориальной доступности таких объектов для населения ..... | 73         |
| 1.12. Ведомость координат характерных точек планируемых границ элементов планировочной структуры в МСК-50 .....   | 76         |
| 1.13. Ведомость координат характерных точек границ зон планируемого размещения объектов федерального значения, объектов регионального значения, объектов местного значения в МСК-50 .....   | 80         |
| 1.14. Ведомость координат характерных точек границ зон планируемого размещения объектов капитального строительства в МСК-50.....  | 83         |
| 1.15. Перечень координат характерных точек красных линий, в том числе точек начала и окончания красных линий, точек изменения описания красных линий, планируемых к установлению и (или) изменению красных линий .....  | 87         |
| <b>II. ПОЛОЖЕНИЯ ОБ ОЧЕРЕДНОСТИ ПЛАНИРУЕМОГО РАЗВИТИЯ ТЕРРИТОРИИ .....</b>  | <b>90</b>  |
| <b>III. ЧЕРТЕЖИ ПЛАНИРОВКИ ТЕРРИТОРИИ .....</b>   | <b>129</b> |

## Общие сведения

Настоящая пояснительная записка является отчетом по работе, выполненной ООО «ИнГрадПроект» по заказу ООО СЗ «СТРАНА ДОМОДЕДОВО»<sup>1</sup> (далее – также Заказчик) на основании заключенного договора от 01.09.2021 г №21/29 предметом которого является подготовка документации: «Документация по планировке территории комплексного развития на земельном участке с кадастровым номером 50:28:0000000:56769, расположенном в городском округе Домодедово Московской области» (далее – Документация).

Документация по планировке территории разработана на основании приказа ООО СЗ «СТРАНА ДОМОДЕДОВО» от 06.09.2023 г №1 о принятии решения по подготовке документации по планировке территории.

Состав и содержание документации по планировке территории (далее – ДПТ) определены заданием на ее разработку, требованиями Градостроительного кодекса РФ от 29.12.2004 № 190-ФЗ (далее – ГрК РФ) и постановлением Правительства Московской области от 17.08.2018 г №542/29 «Об утверждении положения о порядке принятия решения об утверждении проекта планировки территории и проекта межевания территории в Московской области».

Настоящая пояснительная записка является текстовой частью основной (утверждаемой) части проекта планировки территории (Том 1).

Настоящая Документация разработана в соответствии с требованиями действующих законодательных, нормативных правовых актов, технических регламентов и нормативно-технических документов федеральных органов исполнительной власти, органов исполнительной власти Московской области и органов местного самоуправления городского округа Домодедово в области градостроительной деятельности.

Проект планировки территории (далее – ППТ) выполнен в соответствии с разработанными документами территориального планирования Московской области и городского округа Домодедово Московской области (далее – г.о. Домодедово).

При разработке проектных предложений ППТ были учтены материалы ранее разработанной документации, в т.ч. схема транспортного обслуживания.

Материалы Документации разработаны с учетом и на основе инженерных изысканий.

Графические материалы Документации подготовлены в местной системе координат Московской области – МСК-50, т.к. ведение Единого государственного реестра недвижимости, в т.ч. для земельных участков, на территории Московской области осуществляется в данной системе координат.

---

<sup>1</sup> – в соответствии с соглашением о замене стороны по договору от 01.09.2021 г №21/29

# **I. ПОЛОЖЕНИЯ О ПЛАНИРУЕМОМ РАЗМЕЩЕНИИ ОБЪЕКТОВ КАПИТАЛЬНОГО СТРОИТЕЛЬСТВА, ВКЛЮЧАЯ ХАРАКТЕРИСТИКИ И ПАРАМЕТРЫ РАЗВИТИЯ ТЕРРИТОРИИ ЭЛЕМЕНТОВ ПЛАНИРОВОЧНОЙ СТРУКТУРЫ**

## **1.1. Градостроительная характеристика территории**

Территория, в отношении которой осуществляется подготовка настоящего проекта планировки (далее – территория подготовки ППТ), расположена в южной части г. о. Домодедово, вблизи с. Никитское.

На территории подготовки ППТ планируется комплексное развитие территории по инициативе правообладателя земельного участка и иных объектов недвижимости в соответствии с Договором о комплексном развитии территории от 26.07.2023 г №71ДоКРТ/28-23 (далее – ДоКРТ). Территория подготовки ППТ в настоящей Документации совпадает с территорией комплексного развития (далее также – ТКР), границы которой определены в ДоКРТ.

В период подготовки настоящей Документации на территории подготовки ППТ сформированы земельные участки, зарегистрированные в Едином государственном реестре недвижимости (далее также – ЕГРН), в свою очередь территория комплексного развития, согласно ДоКРТ, включает в себя один земельный участок с кадастровым номером 50:28:0000000:56769. Для данного земельного участка установлен вид разрешенного использования «для жилищного строительства с объектами социального и культурно-бытового назначения», правообладателем является ООО СЗ«СТРАНА ДОМОДЕОВО»<sup>2</sup> (на основании собственности №50:28:0000000:56769-50/422/2021-3 от 19.07.2021 г).

Городской округ Домодедово расположен в южной части Московской области и граничит с Ленинским и Раменским городскими округами, а также городскими округами Чехов, Подольск, Ступино. В соответствии со Схемой территориального планирования Московской области (далее – СТП МО), утвержденной постановлением Правительства Московской области от 11.10.2021 г №992/33, и Региональными нормативами градостроительного проектирования Московской области (далее – РНГП МО), территория подготовки ППТ, расположена в границах Видновско-Подольско-Раменской рекреационно-городской устойчивой системы расселения.

В соответствии со Схемой территориального планирования транспортного обслуживания Московской области, утвержденной постановлением Правительства

---

<sup>2</sup> – указано в соответствии с уведомлением от 15.12.2021 г о смене собственника



Московской области от 25.03.2016 г №230/8, в районе территории подготовки ППТ предусмотрены мероприятия по развитию транспортной инфраструктуры. Территория размещения планируемой застройки частично расположена в границах зон планируемого размещения объектов транспортной инфраструктуры регионального значения, на которые подготовлена и утверждена документация по планировке территории, в связи с чем подготовка заключения необходимости подготовки документации по планировке территории при размещении объектов капитального строительства на земельных участках, полностью или частично расположенных в зонах планируемого развития транспортных инфраструктур в Московской области, установленных схемами территориального планирования Московской области в соответствии с постановлением Правительства Московской области от 14.09.2018 г №650/32 не требуется.

В соответствии с Генеральным планом г.о. Домодедово, утвержденным решением Совета депутатов городского округа Домодедово Московской области от 03.06.2019 г. №1-4/962, с учетом изменений, утвержденных решением Совета депутатов городского округа Домодедово от 14.07.2023 г №1-4/14-46, территория подготовки ППТ расположена в следующих функциональных зонах:

- Ж1 – зона застройки многоквартирными жилыми домами;
- О1 – многофункциональная общественно-деловая зона;
- Т1 – зона объектов автомобильного транспорта;
- Т2 – зона объектов железнодорожного транспорта.

Согласно Правилам землепользования и застройки территории (части территории) городского округа Домодедово Московской области, утвержденным решением Совета депутатов городского округа Домодедово Московской области от 21.06.2021 г. №1240, с учетом изменений, утвержденных постановлением Администрации г.о. Домодедово от 18.04.2023 г №1714, территория планируемого строительства расположена в территориальной зоне осуществления деятельности по комплексному развитию территории – КРТ-8.

В период подготовки настоящей Документации территория комплексного развития преимущественно свободна от застройки. С северной стороны ТКР расположены существующие объекты инженерного назначения (ВЗУ), которые в соответствии с проектными предложениями и решениями настоящей Документации сохраняются и не включены в границы каких-либо планируемых элементов планировочной структуры.

## **1.2. Наименование и описание границ существующих и планируемых элементов планировочной структуры территории. Параметры и характеристики планируемого развития элементов планировочной структуры**

На рассматриваемой территории присутствуют сложившиеся элементы планировочной структуры, в т.ч.: кварталы индивидуальной жилой застройки и объектов коммунальной (инженерной) инфраструктуры, улично-дорожная сеть, территория общего пользования, за исключением элемента планировочной структуры «улично-дорожная сеть», территории, занятые линейными объектами, за исключением элемента планировочной структуры «улично-дорожная сеть», территория транспортно-пересадочного узла, а также ряд элементов планировочной структуры, которые образованы совмещением территорий нескольких видов ЭПС (территории, занятые линейными объектами, совмещенные с улично-дорожной сетью и(или) другими территориями, занятыми или предназначенными для размещения линейных объектов). Границы указанных ЭПС не установлены распорядительными документами Российской Федерации, Московской области или городского округа Домодедово, в связи с чем, в настоящей Документацией, границы существующих (сложившихся) ЭПС отображены по существующим (ранее установленным) красным линиям, и(или) границам зон планируемого размещения объектов капитального строительства, и(или) границам охранных зон линейных объектов, и(или) границам зон минимально-допустимых расстояний линейных объектов. Планируемые границы элементов планировочной структуры предусмотрены с учетом существующего использования территории, границ существующих земельных участков.

Настоящей Документацией предусмотрены следующие планируемые элементы планировочной структуры и(или) их части:

- «квартал 1» (квартал жилой застройки) – предусмотрен для размещения планируемой жилой застройки смешанной этажности, дошкольной образовательной организации и инфраструктурных объектов (многоуровневых надземных гаражей-стоянок закрытого типа, отопительной котельной, объектов электросетевого хозяйства). В границах квартала территории отдельно стоящих объектов нежилого назначения занимают менее 25% от площади квартала (см. таблицу далее). Квартал ограничен:
  - с северо-западной стороны – планируемой улицей местного значения и планируемой пешеходной аллеей (планируемая граница ЭПС предусмотрена по планируемой красной линии);
  - с юго-западной стороны – планируемой улицей местного значения (планируемая граница ЭПС предусмотрена по планируемой красной линии);



- с юго-восточной стороны – ранее запланированной а/д Подольск-Домодедово-Раменское-ЦКАД (существующая граница ЭПС, ограничивающая планируемый квартал, предусмотрена по существующей красной линии);
  - с восточной стороны – ранее запланированной транспортной развязкой в разных уровнях (существующая граница ЭПС, ограничивающая планируемый квартал, предусмотрена по существующей красной линии);
- «квартал 2» (квартал жилой застройки) – предусмотрен для размещения планируемой жилой застройки смешанной этажности, дошкольной образовательной организации, амбулаторно-поликлинического учреждения и инфраструктурных объектов (многоуровневых надземных гаражей-стоянок закрытого типа, объектов электросетевого хозяйства). В границах квартала территории отдельно стоящих объектов нежилого назначения занимают менее 25% от площади квартала (см. таблицу далее). Квартал ограничен:
- с северной стороны – планируемой улицей местного значения (планируемая граница ЭПС предусмотрена по планируемой красной линии);
  - с западной и юго-западной сторон – планируемым участком ул. Триумфальная и планируемой пешеходной аллеей (планируемая граница ЭПС предусмотрена по планируемой красной линии);
  - с юго-восточной стороны – ранее запланированной а/д Подольск-Домодедово-Раменское-ЦКАД (существующая граница ЭПС, ограничивающая планируемый квартал, предусмотрена по существующей красной линии);
  - с восточной стороны – планируемой улицей местного значения и планируемой магистральной улицей районного значения (планируемая граница ЭПС предусмотрена по планируемой красной линии);
- «квартал 3» (квартал жилой застройки) – предусмотрен для размещения планируемой жилой застройки смешанной этажности, дошкольной образовательной организации и инфраструктурных объектов (многоуровневого надземного гаража-стоянки закрытого типа, объектов электросетевого хозяйства). В границах квартала территории отдельно стоящих объектов нежилого назначения занимают менее 25% от площади квартала (см. таблицу далее). Квартал ограничен:
- с северной стороны – существующей реконструируемой ул. Триумфальная и планируемыми пешеходными аллеями (планируемая граница ЭПС предусмотрена по планируемой красной линии);
  - с западной стороны – существующей реконструируемой ул. Триумфальная (планируемая граница ЭПС предусмотрена по планируемой красной линии);

- с южной стороны – планируемой улицей местного значения (планируемая граница ЭПС предусмотрена по планируемой красной линии);
  - с восточной стороны – планируемой магистральной улицей районного значения (планируемая граница ЭПС предусмотрена по планируемой красной линии);
- «квартал 4» (квартал жилой застройки) – предусмотрен для размещения планируемой жилой застройки смешанной этажности, дошкольной образовательной организации и объектов инженерной инфраструктуры. В границах квартала территории отдельно стоящих объектов нежилого назначения занимают менее 25% от площади квартала (см. таблицу далее). Квартал ограничен:
- с северной и северо-восточной сторон – территорией общего пользования вдоль водного объекта (граница ЭПС предусмотрена по планируемой красной линии);
  - с юго-восточной стороны – ранее запланированной а/д Подольск-Домодедово-Раменское-ЦКАД (граница ЭПС предусмотрена по существующей красной линии);
  - с юго-западной стороны – территорией, занятой существующим линейным объектом (воздушной линией электропередачи высокого напряжения 110 кВ) (граница ЭПС предусмотрена по границе охранной зоны объекта электросетевого хозяйства);
  - с северо-западной стороны – территорией земель лесного фонда (граница ЭПС предусмотрена по границе населенного пункта);
- «квартал 5» (квартал учебно-образовательной застройки) – предусмотрен для размещения планируемой общеобразовательной организации. Квартал ограничен:
- с западной стороны – существующей реконструируемой ул. Триумфальная (планируемая граница ЭПС предусмотрена по планируемой красной линии);
  - с северной – планируемой улицей местного значения (планируемая граница ЭПС предусмотрена по планируемой красной линии);
  - с восточной и южной сторон – планируемой пешеходной аллеей (планируемая граница ЭПС предусмотрена по планируемой красной линии);
- «квартал 6» (квартал учебно-образовательной застройки) – предусмотрен для размещения планируемой общеобразовательной организации. Квартал ограничен:
- с северной и западной сторон – планируемыми улицами местного значения (планируемая граница ЭПС предусмотрена по планируемой красной линии);
  - с восточной и южной сторон – планируемой пешеходной аллеей (планируемая граница ЭПС предусмотрена по планируемой красной линии);

- «квартал 7» (квартал объектов нежилого назначения (общественно-делового спортивного, гаражного, коммунальной (инженерной) инфраструктуры)) – предусмотрен для размещения планируемого объекта общественно-делового назначения со встроенным физкультурно-оздоровительным комплексом, культурно-досуговым и торгово-развлекательным центрами и подземным гаражом-стоянкой, а также для размещения многоуровневого наземного гаража-стоянки открытого типа, канализационной насосной станции хозяйственно-бытового стока, канализационной насосной станции поверхностного стока. Квартал ограничен:
  - с западной стороны – ранее запланированной транспортной развязкой в разных уровнях (существующая граница ЭПС, ограничивающая планируемый квартал, предусмотрена по существующей красной линии);
  - с северной, северо-восточной и восточной сторон – планируемыми улицами местного значения (планируемая граница ЭПС предусмотрена по планируемой красной линии);
  - с южной стороны – ранее запланированной а/д Подольск-Домодедово-Раменское-ЦКАД (существующая граница ЭПС, ограничивающая планируемый квартал, предусмотрена по существующей красной линии);
- «квартал 8» (квартал объектов коммунальной (инженерной) инфраструктуры) – предусмотрен для размещения канализационной насосной станции хозяйственно-бытового стока, канализационной насосной станции поверхностного стока. Квартал ограничен:
  - с северной стороны – существующей реконструируемой ул. Триумфальная (планируемая граница ЭПС предусмотрена по планируемой красной линии);
  - с восточной стороны – планируемой магистральной улицей районного значения (планируемая граница ЭПС предусмотрена по планируемой красной линии);
  - с южной и западной сторон – планируемой пешеходной аллеей (планируемая граница ЭПС предусмотрена по планируемой красной линии);
- «квартал 9» (квартал объектов коммунальной (инженерной) инфраструктуры) – канализационной насосной станции хозяйственно-бытового стока, канализационной насосной станции поверхностного стока. Квартал ограничен:
  - с юго-западной и северо-западной сторон – планируемой пешеходной аллеей (планируемая граница ЭПС предусмотрена по планируемой красной линии);
  - с юго-восточной стороны – ранее запланированной а/д Подольск-Домодедово-Раменское-ЦКАД (границах ЭПС предусмотрена по существующей красной линии);

- с восточной стороны – ранее запланированной транспортной развязкой в разных уровнях (существующая граница ЭПС, ограничивающая планируемый квартал, предусмотрена по существующей красной линии);
- «квартал 10» (квартал объектов коммунальной (инженерной) инфраструктуры) – канализационной насосной станции хозяйственно-бытового стока и очистных сооружений поверхностного стока. Квартал ограничен:
  - с северо-восточной стороны – территорией общего пользования вдоль водного объекта (планируемая граница ЭПС предусмотрена по планируемой красной линии);
  - с северо-западной стороны – территорией земель лесного фонда (планируемая граница ЭПС предусмотрена по границе населенного пункта);
  - с юго-западной и юго-восточной сторон – планируемой пешеходной аллеей (планируемая граница ЭПС предусмотрена по планируемой красной линии);
- «квартал 11» (квартал объектов коммунальной (инженерной) инфраструктуры) – локальных очистных сооружений хозяйственно-бытового стока. Квартал ограничен:
  - с северо-восточной стороны – территорией, занятой существующим линейным объектом (воздушной линией электропередачи высокого напряжения 110 кВ) (существующая граница планируемого ЭПС предусмотрена по границе охранной зоны объекта электросетевого хозяйства);
  - с юго-западной и северо-западной сторон – территорией земель лесного фонда (планируемая граница ЭПС предусмотрена по границе населенного пункта);
  - с южной стороны – ранее запланированной а/д Подольск-Домодедово-Раменское-ЦКАД (существующая граница ЭПС, ограничивающая планируемый квартал, предусмотрена по существующей красной линии);
- «территория общего пользования, за исключением «улично-дорожной сети» (часть элементов планировочной структуры) – предусмотрено шесть ЭПС, для размещения планируемых пешеходных аллей: по периметру или его части кварталов 5, 6, 8, 9, 10, а также по периметру земельного участка 50:28:0010620:1. Также настоящей Документацией предусмотрены границы по планируемому элементу планировочной структуры «территория общего пользования» вдоль водного объекта (с севера от территории квартала 4). Границы элементов планировочной структуры «территория общего пользования» предусмотрены по планируемым красным линиям;
- «улично-дорожная сеть» (часть элемента планировочной структуры) – для размещения реконструируемого и планируемого участка ул. Триумфальная с отстойно-разворотной площадкой для наземного пассажирского транспорта общего

пользования, планируемой магистральной улицы районного значения, планируемых улиц местного значения. Границы элемента планировочной структуры предусмотрены по планируемым красным линиям.

Параметры и характеристики планируемого развития элементов планировочной структуры, определённые с учетом расчетов показателей интенсивности использования территории в материалах по обоснованию ППТ, представлены в таблицах ниже.

Таблица 1 – Параметры и характеристики планируемого развития элементов планировочной структуры

| № п/п | Наименование элемента планировочной структуры   | Вид   | Площадь, га | Предельная этажность, эт <sup>1</sup> | Средняя этажность, б/р | Предельное количество этажей (в т.ч. подземные), эт | Коэффициент (процент) застройки, % |            | Предельная плотность застройки, кв.м/га |            | Плотность населения, чел/га |
|-------|---|-------|-------------|---------------------------------------|------------------------|---|------------------------------------|------------|---|------------|-----------------------------|
|       |   |       |             |                                       |                        |   | расчетный                          | предельный | расчетная                               | предельная |                             |
| 1     | Квартал 1 (квартал жилой застройки) <sup>3</sup>  | план. | 15,00       | 17                                    | 13,0                   | 18 (1)  | 14,18                              | 14,30      | 18391                                   | 18600      | н/н                         |
| 2     | Квартал 2 (квартал жилой застройки) <sup>4</sup>  | план. | 25,04       | 17                                    | 12,2                   | 18 (1)  | 14,00                              | 15,00      | 18252                                   | 18280      | н/н                         |
| 3     | Квартал 3 (квартал жилой застройки) <sup>5</sup>  | план. | 10,73       | 17                                    | 12,6                   | 18 (1)  | 12,47                              | 14,66      | 15669                                   | 18440      | н/н                         |
| 4     | Квартал 4 (квартал жилой застройки)   | план. | 7,44        | 17                                    | 8,1                    | 17 (1)  | 11,47                              | 19,82      | 9307                                    | 16070      | н/н                         |
| 5     | Квартал 5 (квартал учебно-образовательной застройки)  | план. | 3,41        | 4                                     | н/н                    | 5 (1)   | н/н                                | н/у        | н/н                                     | н/у        | н/н                         |
| 6     | Квартал 6 (квартал учебно-образовательной застройки)  | план. | 3,41        | 4                                     | н/н                    | 5 (1)   | н/н                                | н/у        | н/н                                     | н/у        | н/н                         |
| 7     | Квартал 7 (квартал объектов нежилого назначения (общественно-делового спортивного, гаражного, коммунальной (инженерной) инфраструктуры))    | план. | 5,36        | 17                                    | н/н                    | 18 (1)  | н/н                                | н/у        | н/н                                     | н/у        | н/н                         |
| 8     | Квартал 8 (объектов инженерной (коммунальной) инфраструктуры)   | план. | 0,10        | 1                                     | н/н                    | 2 (1)   | н/н                                | н/у        | н/н                                     | н/у        | н/н                         |
| 9     | Квартал 9 (объектов инженерной (коммунальной) инфраструктуры)   | план. | 0,09        | 1                                     | н/н                    | 2 (1)   | н/н                                | н/у        | н/н                                     | н/у        | н/н                         |
| 10    | Квартал 10 (объектов инженерной (коммунальной) инфраструктуры)  | план. | 0,22        | 1                                     | н/н                    | 2 (1)   | н/н                                | н/у        | н/н                                     | н/у        | н/н                         |
| 11    | Квартал 11 (объектов инженерной (коммунальной) инфраструктуры)  | план. | 0,67        | 1                                     | н/н                    | 2 (1)   | н/н                                | н/у        | н/н                                     | н/у        | н/н                         |
| 12    | Территория общего пользования, за исключением улично-дорожной сети (часть элемента планировочной структуры) – по части периметра Квартала 5 | план. | 0,17        | 0 <sup>2</sup>                        | н/н                    | 0 <sup>2</sup>                                      | н/н                                | н/у        | н/н                                     | н/у        | н/н                         |
| 13    | Территория общего пользования, за исключением улично-дорожной сети (часть элемента планировочной структуры) – по периметру Квартала 6       | план. | 0,19        | 0 <sup>2</sup>                        | н/н                    | 0 <sup>2</sup>                                      | н/н                                | н/у        | н/н                                     | н/у        | н/н                         |

| № п/п | Наименование элемента планировочной структуры   | Вид   | Площадь, га | Предельная этажность, эт <sup>1</sup> | Средняя этажность, б/р | Предельное количество этажей (в т.ч. подземные), эт | Коэффициент (процент) застройки, % |            | Предельная плотность застройки, кв.м/га |            | Плотность населения, чел/га |
|-------|---|-------|-------------|---------------------------------------|------------------------|---|------------------------------------|------------|---|------------|-----------------------------|
|       |   |       |             |                                       |                        |   | расчетный                          | предельный | расчетная                               | предельная |                             |
| 14    | Территория общего пользования, за исключением улично-дорожной сети (часть элемента планировочной структуры) – по части периметра Квартала 8                             | план. | 0,04        | 0 <sup>2</sup>                        | н/н                    | 0 <sup>2</sup>                                      | н/н                                | н/у        | н/н                                     | н/у        | н/н                         |
| 15    | Территория общего пользования, за исключением улично-дорожной сети (часть элемента планировочной структуры) – по части периметра Квартала 9                             | план. | 0,04        | 0 <sup>2</sup>                        | н/н                    | 0 <sup>2</sup>                                      | н/н                                | н/у        | н/н                                     | н/у        | н/н                         |
| 16    | Территория общего пользования, за исключением улично-дорожной сети (часть элемента планировочной структуры) – по части периметра Квартала 10                            | план. | 0,05        | 0 <sup>2</sup>                        | н/н                    | 0 <sup>2</sup>                                      | н/н                                | н/у        | н/н                                     | н/у        | н/н                         |
| 17    | Территория общего пользования, за исключением улично-дорожной сети (часть элемента планировочной структуры) – по части периметра земельного участка 50:28:0010620:1     | план. | 0,09        | 0 <sup>2</sup>                        | н/н                    | 0 <sup>2</sup>                                      | н/н                                | н/у        | н/н                                     | н/у        | н/н                         |
| 18    | Территория общего пользования, за исключением улично-дорожной сети (часть элемента планировочной структуры) – вдоль водного объекта (с севера от территории квартала 4) | план. | 2,48        | 0 <sup>2</sup>                        | н/н                    | 0 <sup>2</sup>                                      | н/н                                | н/у        | н/н                                     | н/у        | н/н                         |

1 – указана предельная этажность надземных этажей, без учета подвальных и технических этажей;

2 – в границах элемента планировочной структуры не размещено и не планируется размещение объектов капитального строительства;

3 – в границах ЭПС «Квартал 1» предусмотрено размещение пешеходного бульвара протяженностью ~ 400 пог.м, площадью ~ 1,05 га;

4 – в границах ЭПС «Квартал 2» предусмотрено размещение пешеходного бульвара протяженностью ~ 900 пог.м, площадью ~ 4,04 га;

5 – в границах ЭПС «Квартал 3» предусмотрено размещение пешеходного бульвара протяженностью ~ 250 пог.м, площадью ~ 0,74 га;

Таблица 2 – Характеристики элемента планировочной структуры – улично-дорожная сеть

| № п/п | Наименование элемента планировочной структуры                              | Вид   | Площадь (в т.ч. в границах ТКР), га | Назначение                                    | Категория   | Наименование   | Протяженность, км | Ширина полос движения, м | Количество полос движения | Ширина тротуаров, м |
|-------|--|-------|-------------------------------------|---|---|--|-------------------|--------------------------|---------------------------|---------------------|
| 1     | Улично-дорожная сеть (часть элемента планировочной структуры) <sup>1</sup> | сущ.  | 53,82 (38,56)                       | а/д общего пользования местного значения      | улицы местного значения                             | б/н (на территории ИЖЗ)  | 0,25              | 3                        | 2                         | не менее 2,0        |
|       |  |       |                                     | а/д общего пользования регионального значения | I категория; магистральная улица районного значения | Подольск-Домодедово-Раменское-ЦКАД                                     | 1,70              | 3,75-4,0                 | 6 + 4                     | не менее 2,25       |
|       |  |       |                                     | а/д общего пользования регионального значения | магистральная улица районного значения              | М-4 «Дон» - Востряково-подъезд к аэропорту Домодедово                  | 0,56              | 3,75-4,0                 | 2+4(6)+2                  | не менее 2,25       |
|       |  | план. | 12,98 (9,88)                        | а/д общего пользования местного значения      | магистральная улица районного значения              | б/н (вдоль восточной границы ТКР)                                      | 0,18              | 4,0                      | 2                         | не менее 2,25       |
|       |  |       |                                     | а/д общего пользования местного значения      | магистральная улица районного значения              | ул. Триумфальная   | 1,40              | 3,5-3,75-4,0             | 2÷3÷4+2                   | 2,0 ÷ 2,25          |
|       |  |       |                                     | а/д общего пользования местного значения      | магистральная улица районного значения              | б/н (от ул. Триумфальная до кольцевого разворота включительно)         | 0,55              | 3,75 – 4,0               | 2÷4                       | не менее 2,25       |
|       |  |       |                                     | а/д общего пользования местного значения      | улицы местного значения                             | б/н (от бокового проезда ПДРЦ до северной гр. ТКР)                     | 0,42              | 3,5                      | 2                         | не менее 2,0        |
|       |  |       |                                     | а/д общего пользования местного значения      | улицы местного значения                             | б/н (вдоль северной границы ТКР в центральной части)                   | 0,28              | 3,5                      | 2                         | не менее 2,0        |
|       |  |       |                                     | а/д общего пользования местного значения      | улицы местного значения                             | б/н (от кольцевого разворот до пересечения с улицей местного значения) | 0,10              | 3,5                      | 2                         | не менее 2,0        |



| № п/п | Наименование элемента планировочной структуры | Вид | Площадь (в т.ч. в границах ТКР), га | Назначение                               | Категория               | Наименование   | Протяженность, км | Ширина полос движения, м | Количество полос движения | Ширина тротуаров, м |
|-------|---|-----|-------------------------------------|--|-------------------------|--|-------------------|--------------------------|---------------------------|---------------------|
|       |   |     |                                     | а/д общего пользования местного значения | улица местного значения | б/н (от ул. Триумфальная до пересечения с магистральной улицей районного значения) | 0,48              | 3,5                      | 2                         | не менее 2,0        |
|       |   |     |                                     | а/д общего пользования местного значения | улица местного значения | б/н (с северной стороны Квартала 7)  | 0,13              | 3,5                      | 2                         | не менее 2,0        |
|       |   |     |                                     | а/д общего пользования местного значения | улица местного значения | б/н (с северо-восточной стороны Квартала 7)  | 0,20              | 3,5                      | 2                         | не менее 2,0        |

1 – в границах элемента планировочной структуры «улично-дорожная сеть» предусмотрено размещение планируемой отстойно-разворотной площадки для наземного пассажирского транспорта общего пользования.



### 1.3. Характеристики зон планируемого размещения объектов федерального, регионального, местного значения и иных объектов капитального строительства

Настоящей Документацией предусмотрено размещение объектов регионального и местного значения городского округа, включая те, которые необходимы для реализации проекта планировки, или предусмотрены договором о комплексном развитии территории, строительство или реконструкцию которых требуется осуществить на территории населенного пункта.

Перечень зон планируемого размещения объектов капитального строительства, в т.ч. линейных объектов, регионального и местного значения представлен в таблице 3.

Таблица 3 – Нумерация, перечень и наименование зон планируемого размещения объектов регионального и местного значения

| Условный номер согласно ЧПТ   | Наименование  |
|---|---|
| <b>Зоны планируемого размещения объектов капитального строительства регионального и местного значения в границах территории комплексного развития, в т.ч. линейных объектов</b>   |   |
| 1   | Зона планируемого размещения линейного объекта транспортной инфраструктуры местного значения (строительство участка улично-дорожной сети в границах населенного пункта) |
| 2   | Зона планируемого размещения линейного объекта транспортной инфраструктуры местного значения (строительство участка улично-дорожной сети в границах населенного пункта) |
| 3.1   | Зона планируемого размещения линейного объекта транспортной инфраструктуры местного значения (строительство новой (основной) проезжей части улично-дорожной сети)       |
| 4   | Зона планируемого размещения линейного объекта транспортной инфраструктуры местного значения (строительство участка улично-дорожной сети в границах населенного пункта) |
| 5   | Зона планируемого размещения линейного объекта транспортной инфраструктуры местного значения (строительство участка улично-дорожной сети в границах населенного пункта) |
| 7   | Зона планируемого размещения линейного объекта транспортной инфраструктуры местного значения (строительство участка улично-дорожной сети в границах населенного пункта) |
| 8   | Зона планируемого размещения линейного объекта транспортной инфраструктуры местного значения (строительство участка улично-дорожной сети в границах населенного пункта) |
| 9   | Зона планируемого размещения линейного объекта транспортной инфраструктуры местного значения (строительство участка улично-дорожной сети в границах населенного пункта) |
| 10  | Зона планируемого размещения линейного объекта транспортной инфраструктуры местного значения (строительство участка улично-дорожной сети в границах населенного пункта) |
| 11.1  | Зона планируемого размещения линейного объекта транспортной инфраструктуры местного значения (строительство участка улично-дорожной сети в границах населенного пункта) |
| 11.2  | Зона планируемого размещения линейного объекта транспортной инфраструктуры местного значения (строительство участка улично-дорожной сети в границах населенного пункта) |
| 13  | Зона планируемого размещения объекта регионального значения социального назначения  |
| 14  | Зона планируемого размещения объекта местного значения социального назначения   |
| 15  | Зона планируемого размещения объекта местного значения социального назначения   |
| 16  | Зона планируемого размещения объекта местного значения социального назначения   |
| 17  | Зона планируемого размещения объекта местного значения социального назначения   |
| 18  | Зона планируемого размещения объекта местного значения социального назначения   |
| 19  | Зона планируемого размещения объекта местного значения социального назначения   |
| <b>Зоны планируемого размещения объектов капитального строительства местного значения, необходимые для реализации проекта планировки, или объектов, предусмотренных договором о комплексном развитии территории, строительство или реконструкцию которых требуется осуществить на территории населенного пункта, в т.ч. линейных объектов</b> |   |
| 2.1   | Зона планируемого размещения линейного объекта транспортной инфраструктуры местного значения (строительство участка улично-дорожной сети в границах населенного пункта) |

| Условный номер согласно ЧПТ | Наименование  |
|-----------------------------|---|
| 3.2                         | Зона планируемого размещения линейного объекта транспортной инфраструктуры местного значения (строительство новой (основной) проезжей части улично-дорожной сети)                           |
| 3.3                         | Зона планируемого размещения линейного объекта транспортной инфраструктуры местного значения (строительство новой (основной) проезжей части улично-дорожной сети)                           |
| 3.4                         | Зона планируемого размещения линейного объекта транспортной инфраструктуры местного значения (реконструкция существующей проезжей части улично-дорожной сети в границах населенного пункта) |
| 5.1                         | Зона планируемого размещения линейного объекта транспортной инфраструктуры местного значения (строительство участков улично-дорожной сети в границах населенного пункта)                    |
| 6                           | Зона планируемого размещения линейного объекта транспортной инфраструктуры местного значения (строительство участка улично-дорожной сети в границах населенного пункта)                     |
| 12                          | Зона планируемого размещения линейного объекта транспортной инфраструктуры местного значения (строительство участка улично-дорожной сетив границах населенного пункта)                      |

Настоящим проектом планировки предусмотрено размещение во встроенных в первые этажи планируемых жилых домов помещениях объектов федерального и регионального значения. К объектам федерального значения, планируемых настоящей Документацией, относится: участковый пункт полиции, к объектам регионального значения: многофункциональный центр предоставления государственных и муниципальных услуг населению. Встроенные помещения для размещения указанных выше объектов расположены в границах зон планируемого размещения объектов жилищного строительства.

Характеристики зон планируемого размещения объектов регионального и местного значения отображены далее по тексту.

#### **1.4. Характеристики зон планируемого размещения объектов капитального строительства**

Настоящей документацией по планировке территории предусматривается размещение объектов жилищного строительства (жилой застройки смешанной этажности), объектов учебно-образовательного, коммунально-бытового, общественно-делового, физкультурно-спортивного назначения, объектов здравоохранения, объектов гаражного назначения, инженерной (коммунальной) инфраструктуры, линейных объектов транспортной инфраструктуры, в т.ч. тех, строительство и(или) реконструкция которых необходима для реализации проекта планировки, и(или) предусмотренных договором о комплексном развитии, и(или) которые будут включены в такой договор.

Зоны планируемого размещения объектов капитального строительства, в т.ч. линейных объектов, сформированы с учетом:

- границ территории комплексного развития (территориальной зоны КРТ-8);
- планируемых (устанавливаемых) красных линий;

- границ существующих и образуемых земельных участков;
- границ зоны нормирования отступов от территорий индивидуальной жилой и(или) садово-дачной застройки;
- границ зоны нормирования этажности вблизи территорий индивидуальной жилой и(или) садово-дачной застройки;
- границ зон с особыми условиями использования территории от существующих сохраняемых объектов инженерно-технического обеспечения;
- иных нормативных требований к размещению объектов капитального строительства.

Нумерация, перечень и наименование зон планируемого размещения объектов капитального строительства, в т.ч. линейных объектов, представлены в таблице 4.

Таблица 4 – Нумерация, перечень и наименование зон планируемого размещения объектов капитального строительства, в т.ч. линейных объектов

| Условный номер согласно ЧПТ | Наименование  |
|-----------------------------|---|
| 1                           | Зона планируемого размещения линейного объекта транспортной инфраструктуры местного значения (строительство участка улично-дорожной сети в границах населенного пункта)                         |
| 2                           | Зона планируемого размещения линейного объекта транспортной инфраструктуры местного значения (строительство участка улично-дорожной сети в границах населенного пункта)                         |
| 2.1                         | Зона планируемого размещения линейного объекта транспортной инфраструктуры местного значения (строительство участка улично-дорожной сети)   |
| 3.1                         | Зона планируемого размещения линейного объекта транспортной инфраструктуры местного значения (строительство новой (основной) проезжей части улично-дорожной сети)                               |
| 3.2                         | Зона планируемого размещения линейного объекта транспортной инфраструктуры местного значения (строительство новой (основной) проезжей части улично-дорожной сети в границах населенного пункта) |
| 3.3                         | Зона планируемого размещения линейного объекта транспортной инфраструктуры местного значения (строительство новой (основной) проезжей части улично-дорожной сети в границах населенного пункта) |
| 3.4                         | Зона планируемого размещения линейного объекта транспортной инфраструктуры местного значения (реконструкция существующей проезжей части улично-дорожной сети в границах населенного пункта)     |
| 4                           | Зона планируемого размещения линейного объекта транспортной инфраструктуры местного значения (строительство участка улично-дорожной сети в границах населенного пункта)                         |
| 5                           | Зона планируемого размещения линейного объекта транспортной инфраструктуры местного значения (строительство участка улично-дорожной сети в границах населенного пункта)                         |
| 5.1                         | Зона планируемого размещения линейного объекта транспортной инфраструктуры местного значения (строительство участков улично-дорожной сети в границах населенного пункта)                        |
| 6                           | Зона планируемого размещения линейного объекта транспортной инфраструктуры местного значения (строительство участка улично-дорожной сети в границах населенного пункта)                         |
| 7                           | Зона планируемого размещения линейного объекта транспортной инфраструктуры местного значения (строительство участка улично-дорожной сети в границах населенного пункта)                         |
| 8                           | Зона планируемого размещения линейного объекта транспортной инфраструктуры местного значения (строительство участка улично-дорожной сети в границах населенного пункта)                         |
| 9                           | Зона планируемого размещения линейного объекта транспортной инфраструктуры местного значения (строительство участка улично-дорожной сети в границах населенного пункта)                         |
| 10                          | Зона планируемого размещения линейного объекта транспортной инфраструктуры местного значения (строительство участка улично-дорожной сети в границах населенного пункта)                         |

| Условный номер согласно ЧПТ | Наименование  |
|-----------------------------|---|
| 11.1                        | Зона планируемого размещения линейного объекта транспортной инфраструктуры местного значения (строительство участка улично-дорожной сети в границах населенного пункта)                     |
| 11.2                        | Зона планируемого размещения линейного объекта транспортной инфраструктуры местного значения (строительство участка улично-дорожной сети в границах населенного пункта)                     |
| 12                          | Зона планируемого размещения линейного объекта транспортной инфраструктуры местного значения (строительство участка улично-дорожной сети в границах населенного пункта)                     |
| 13                          | Зона планируемого размещения объекта регионального значения социального назначения  |
| 14                          | Зона планируемого размещения объекта местного значения социального назначения   |
| 15                          | Зона планируемого размещения объекта местного значения социального назначения   |
| 16                          | Зона планируемого размещения объекта местного значения социального назначения   |
| 17                          | Зона планируемого размещения объекта местного значения социального назначения   |
| 18                          | Зона планируемого размещения объекта местного значения социального назначения   |
| 19                          | Зона планируемого размещения объекта местного значения социального назначения   |
| 20                          | Зона планируемого размещения объектов жилищного строительства с объектами обслуживания социально-культурного, коммунально-бытового, общественно-делового, инженерно-технического назначения |
| 21                          | Зона планируемого размещения объектов жилищного строительства с объектами обслуживания социально-культурного, коммунально-бытового, общественно-делового, инженерно-технического назначения |
| 22                          | Зона планируемого размещения объектов жилищного строительства с объектами обслуживания социально-культурного, коммунально-бытового, общественно-делового, инженерно-технического назначения |
| 23                          | Зона планируемого размещения объектов жилищного строительства с объектами обслуживания социально-культурного, коммунально-бытового, общественно-делового, инженерно-технического назначения |
| 24                          | Зона планируемого размещения объектов жилищного строительства с объектами обслуживания социально-культурного, коммунально-бытового, общественно-делового, инженерно-технического назначения |
| 25                          | Зона планируемого размещения объектов жилищного строительства с объектами обслуживания социально-культурного, коммунально-бытового, общественно-делового, инженерно-технического назначения |
| 26                          | Зона планируемого размещения объектов жилищного строительства с объектами обслуживания социально-культурного, коммунально-бытового, общественно-делового, инженерно-технического назначения |
| 27                          | Зона планируемого размещения объекта гаражного назначения   |
| 28                          | Зона планируемого размещения объекта гаражного назначения   |
| 29                          | Зона планируемого размещения объекта гаражного назначения   |
| 30                          | Зона планируемого размещения объекта гаражного назначения   |
| 31                          | Зона планируемого размещения объекта гаражного назначения   |
| 32                          | Зона планируемого размещения объекта гаражного назначения   |
| 33                          | Зона планируемого размещения объекта гаражного назначения   |
| 34                          | Зона планируемого размещения объекта гаражного назначения   |
| 35                          | Зона планируемого размещения объекта гаражного назначения   |
| 36                          | Зона планируемого размещения объекта общественно-делового назначения  |
| 37                          | Зона планируемого размещения объекта инженерно-технического обеспечения   |
| 38                          | Зона планируемого размещения объекта инженерно-технического обеспечения   |
| 39                          | Зона планируемого размещения объекта инженерно-технического обеспечения   |
| 40                          | Зона планируемого размещения объекта инженерно-технического обеспечения   |
| 41                          | Зона планируемого размещения объекта инженерно-технического обеспечения   |
| 42                          | Зона планируемого размещения объекта инженерно-технического обеспечения   |

Параметры зон планируемого размещения линейных объектов капитального строительства (для каждой зоны планируемого размещения линейных объектов капитального строительства) представлены в таблице 5.

Параметры зон планируемого размещения объектов капитального строительства (для каждой зоны планируемого размещения объектов капитального строительства) представлены в таблице 6.

Суммарные параметры зон планируемого размещения объектов жилищного строительства (для всех зон планируемого размещения объектов жилищного строительства) представлены в таблице 7.

Таблица 5 – Параметры зон планируемого размещения линейных объектов капитального строительства

| Наименование показателя  | Ед.изм. | Значение                               |
|--|---------|--|
| <b>Зона планируемого размещения линейного объекта транспортной инфраструктуры местного значения (строительство участка улично-дорожной сети в границах населенного пункта)</b>   |         |  |
| Условный номер согласно ЧПТ  | -       | 1                                      |
| Площадь  | кв.м    | 27032                                  |
| Классификация по значению  | -       | местная                                |
| Категория  | -       | магистральная улица районного значения |
| Количество полос движения  | шт      | 3                                      |
| Ширина полос движения  | м       | 3,75                                   |
| Ширина проезжей части  | м       | 11,25                                  |
| Ширина тротуаров   | м       | 2,25                                   |
| Ширина велосипедной дорожки  | м       | 3,0                                    |
| Площадь отстойно-разворотной площадки  | кв.м    | 3230                                   |
| Количество мест для отстоя   | шт      | 7                                      |
| <b>Зона планируемого размещения линейного объекта транспортной инфраструктуры местного значения (строительство участка улично-дорожной сети в границах населенного пункта)</b>   |         |  |
| Условный номер согласно ЧПТ  | -       | 2                                      |
| Площадь  | кв.м    | 14948                                  |
| Протяженность участка  | км      | ~ 0,40                                 |
| Классификация по значению  | -       | местная                                |
| Категория  | -       | магистральная улица районного значения |
| Количество полос движения  | шт      | 3-4                                    |
| Ширина полос движения  | м       | 3,75-4,0                               |
| Ширина проезжей части  | м       | 11,75-15,5                             |
| Ширина тротуаров   | м       | 2,25                                   |
| Ширина велосипедной дорожки  | м       | 3,0                                    |
| Количество остановочных пунктов НПТОП  | шт.     | 4                                      |
| <p><i>Данная зона планируемого размещения частично расположена за границей территории комплексного развития, при этом планируемый линейный объект в границах зоны планируемого размещения, необходим для реализации проекта планировки, или предусмотрен договором о комплексном развитии территории, строительство которого требуется осуществить на территории населенного пункта. На участок зоны планируемого размещения за границей территории комплексного развития предусмотрена соответствующая зона планируемого размещения с условным номером 2.1 (см. далее). Параметры линейного объекта, необходимого для реализации проекта планировки, или предусмотренного договором о комплексном развитии территории, строительство которого требуется осуществить на территории населенного пункта, указаны выше.</i></p> |         |  |
| <b>Зона планируемого размещения линейного объекта транспортной инфраструктуры местного значения (строительство участка улично-дорожной сети)</b>   |         |  |
| Условный номер согласно ЧПТ  | -       | 2.1                                    |
| Площадь  | кв.м    | 2332                                   |
| <b>Зона планируемого размещения линейного объекта транспортной инфраструктуры местного значения (строительство новой (основной) проезжей части улично-дорожной сети)</b>   |         |  |
| Условный номер согласно ЧПТ  | -       | 3.1                                    |
| Площадь  | кв.м    | 29905                                  |

| Наименование показателя   | Ед.изм. | Значение                               |
|---|---------|--|
| Протяженность участка   | км      | ~ 1,00                                 |
| Классификация по значению   | –       | местная                                |
| Категория   | –       | магистральная улица районного значения |
| Количество полос движения   | шт      | 2-3                                    |
| Ширина полос движения   | м       | 3,75-4,0                               |
| Ширина проезжей части   | м       | 8,0-11,75                              |
| Ширина тротуаров  | м       | 2,25                                   |
| Ширина велосипедной дорожки   | м       | 3,0                                    |
| Количество остановочных пунктов НПТОП   | шт.     | 4                                      |
| Ширина полосы для правого поворота  | м.      | 3,75                                   |
| Протяженность полосы для правого поворота, включая отгон  | пог.м.  | 130                                    |
| <p><i>Данная зона планируемого размещения частично расположена за границей территории комплексного развития, при этом планируемый в границах зоны планируемого размещения линейный объект, необходим для реализации проекта планировки, или предусмотрен договором о комплексном развитии территории, строительство которого требуется осуществить на территории населенного пункта. На участки зоны планируемого размещения за границей территории комплексного развития предусмотрены соответствующие зоны планируемого размещения с условными номерами 3.2, 3.2 (см. далее). Параметры линейного объекта, необходимого для реализации проекта планировки, или предусмотренного договором о комплексном развитии территории, строительство которого требуется осуществить на территории населенного пункта, указаны выше.</i></p> |         |  |
| <b>Зона планируемого размещения линейного объекта транспортной инфраструктуры местного значения (строительство новой (основной) проезжей части улично-дорожной сети в границах населенного пункта)</b>  |         |  |
| Условный номер согласно ЧПТ   | -       | 3.2                                    |
| Площадь   | кв.м    | 287                                    |
| <b>Зона планируемого размещения линейного объекта транспортной инфраструктуры местного значения (строительство новой (основной) проезжей части улично-дорожной сети в границах населенного пункта)</b>  |         |  |
| Условный номер согласно ЧПТ   | -       | 3.3                                    |
| Площадь   | кв.м    | 315                                    |
| <b>Зона планируемого размещения линейного объекта транспортной инфраструктуры местного значения (реконструкция существующей проезжей части улично-дорожной сети в границах населенного пункта)</b>  |         |  |
| Условный номер согласно ЧПТ   | -       | 3.4                                    |
| Площадь   | кв.м    | 20940                                  |
| Протяженность участка   | км      | ~ 1,0                                  |
| Классификация по значению   | –       | местная                                |
| Категория   | –       | улица в зоне жилой застройки           |
| Количество полос движения   | шт      | 2                                      |
| Ширина полос движения   | м       | 3,5                                    |
| Ширина проезжей части   | м       | 7,0                                    |
| Ширина тротуаров  | м       | 2,0                                    |
| <p><i>Данная зона планируемого размещения расположена за границей территории комплексного развития, при этом планируемый в границах зоны планируемого размещения линейный объект не является необходимым для реализации проекта планировки, и не предусмотрен договором о комплексном развитии территории, но его реконструкция предусмотрена документами территориального планирования муниципального образования г.о. Домодедово. Параметры линейного объекта, реконструкция которого запланирована Генеральным планом г.о. Домодедово, указаны выше.</i></p>   |         |  |
| <b>Зона планируемого размещения линейного объекта транспортной инфраструктуры местного значения (строительство участка улично-дорожной сети в границах населенного пункта)</b>  |         |  |
| Условный номер согласно ЧПТ   | -       | 4                                      |
| Площадь   | кв.м    | 19931                                  |
| Протяженность участка   | км      | ~ 0,55                                 |
| Классификация по значению   | –       | местная                                |
| Категория   | –       | магистральная улица районного значения |
| Количество полос движения   | шт      | 2-4                                    |
| Ширина полос движения   | м       | 4,0-3,75                               |
| Ширина проезжей части   | м       | 8,0-15,5                               |

| Наименование показателя   | Ед.изм. | Значение                               |
|---|---------|--|
| Ширина тротуаров  | м       | 2,25                                   |
| Ширина велосипедной дорожки   | м       | 3,0                                    |
| Количество остановочных пунктов НПТОП   | шт.     | 2                                      |
| <b>Зона планируемого размещения линейного объекта транспортной инфраструктуры местного значения (строительство участка улично-дорожной сети в границах населенного пункта)</b>  |         |  |
| Условный номер согласно ЧПТ   | -       | 5                                      |
| Площадь   | кв.м    | 3999                                   |
| Протяженность участка   | км      | ~ 0,18                                 |
| Классификация по значению   | -       | местная                                |
| Категория   | -       | магистральная улица районного значения |
| Количество полос движения   | шт      | 2                                      |
| Ширина полос движения   | м       | 4,0                                    |
| Ширина проезжей части   | м       | 8,0                                    |
| Ширина тротуаров  | м       | 2,25                                   |
| Ширина велосипедной дорожки   | м       | 3,0                                    |
| <i>Данная зона планируемого размещения частично расположена за границей территории комплексного развития, при этом планируемый в границах зоны планируемого размещения линейный объект, необходим для реализации проекта планировки, или предусмотрен договором о комплексном развитии территории. На участок зоны планируемого размещения за границей территории комплексного развития предусмотрена соответствующая зона планируемого размещения с условным номером 5.1 (см. далее). Параметры линейного объекта, необходимого для реализации проекта планировки, или предусмотренного договором о комплексном развитии территории, указаны выше.</i> |         |  |
| <b>Зона планируемого размещения линейного объекта транспортной инфраструктуры местного значения (строительство участков улично-дорожной сети в границах населенного пункта)</b>   |         |  |
| Условный номер согласно ЧПТ   | -       | 5.1                                    |
| Площадь   | кв.м    | 1160                                   |
| <b>Зона планируемого размещения линейного объекта транспортной инфраструктуры местного значения (строительство участка улично-дорожной сети в границах населенного пункта)</b>  |         |  |
| Условный номер согласно ЧПТ   | -       | 6                                      |
| Площадь   | кв.м    | 1868                                   |
| Протяженность участка   | км      | ~ 0,05                                 |
| Классификация по значению   | -       | местная                                |
| Категория   | -       | магистральная улица районного значения |
| Количество полос движения   | шт      | 2                                      |
| Ширина полос движения   | м       | 4,0                                    |
| Ширина проезжей части   | м       | 8,0                                    |
| Ширина тротуаров  | м       | 2,25                                   |
| Ширина велосипедной дорожки   | м       | 3,0                                    |
| <i>Данная зона планируемого размещения расположена за границей территории комплексного развития, при этом планируемый в границах зоны планируемого размещения линейный объект, необходим для реализации проекта планировки, или предусмотрен договором о комплексном развитии территории, а также его строительство предусмотрено Генеральным планом г.о. Домодедово. Параметры линейного объекта, необходимого для реализации проекта планировки, или предусмотренного договором о комплексном развитии территории, и строительство которого запланировано Генеральным планом г.о. Домодедово, указаны выше.</i>                                       |         |  |
| <b>Зона планируемого размещения линейного объекта транспортной инфраструктуры местного значения (строительство участка улично-дорожной сети в границах населенного пункта)</b>  |         |  |
| Условный номер согласно ЧПТ   | -       | 7                                      |
| Площадь   | кв.м    | 6923                                   |
| Протяженность участка   | км      | ~ 0,42                                 |
| Классификация по значению   | -       | местная                                |
| Категория   | -       | улица местного значения                |
| Количество полос движения   | шт      | 2                                      |
| Ширина полос движения   | м       | 3,5                                    |
| Ширина проезжей части   | м       | 7,0                                    |
| Ширина тротуаров  | м       | 2,0                                    |
| Ширина велосипедной дорожки   | м       | 3,0                                    |

| Наименование показателя  | Ед.изм. | Значение                |
|--|---------|-------------------------|
| <b>Зона планируемого размещения линейного объекта транспортной инфраструктуры местного значения (строительство участка улично-дорожной сети в границах населенного пункта)</b> |         |                         |
| Условный номер согласно ЧПТ  | -       | 8                       |
| Площадь  | кв.м    | 2842                    |
| Протяженность участка  | км      | ~ 0,28                  |
| Классификация по значению  | -       | местная                 |
| Категория  | -       | улица местного значения |
| Количество полос движения  | шт      | 2                       |
| Ширина полос движения  | м       | 3,5                     |
| Ширина проезжей части  | м       | 7,0                     |
| Ширина тротуара  | м       | 2,0                     |
| <b>Зона планируемого размещения линейного объекта транспортной инфраструктуры местного значения (строительство участка улично-дорожной сети в границах населенного пункта)</b> |         |                         |
| Условный номер согласно ЧПТ  | -       | 9                       |
| Площадь  | кв.м    | 1735                    |
| Протяженность участка  | км      | ~ 0,10                  |
| Классификация по значению  | -       | местная                 |
| Категория  | -       | улица местного значения |
| Количество полос движения  | шт      | 2                       |
| Ширина полос движения  | м       | 3,5                     |
| Ширина проезжей части  | м       | 7,0                     |
| Ширина тротуаров   | м       | 2,0                     |
| Ширина велосипедной дорожки  | м       | 3,0                     |
| <b>Зона планируемого размещения линейного объекта транспортной инфраструктуры местного значения (строительство участка улично-дорожной сети в границах населенного пункта)</b> |         |                         |
| Условный номер согласно ЧПТ  | -       | 10                      |
| Площадь  | кв.м    | 7757                    |
| Протяженность участка  | км      | ~ 0,48                  |
| Классификация по значению  | -       | местная                 |
| Категория  | -       | улица местного значения |
| Количество полос движения  | шт      | 2                       |
| Ширина полос движения  | м       | 3,5                     |
| Ширина проезжей части  | м       | 7,0                     |
| Ширина тротуара  | м       | 2,0                     |
| Ширина велосипедной дорожки  | м       | 3,0                     |
| <b>Зона планируемого размещения линейного объекта транспортной инфраструктуры местного значения (строительство участка улично-дорожной сети в границах населенного пункта)</b> |         |                         |
| Условный номер согласно ЧПТ  | -       | 11.1                    |
| Площадь  | кв.м    | 1382                    |
| Протяженность участка  | км      | ~ 0,11                  |
| Классификация по значению  | -       | местная                 |
| Категория  | -       | улица местного значения |
| Количество полос движения  | шт      | 2                       |
| Ширина полос движения  | м       | 3,5                     |
| Ширина проезжей части  | м       | 7,0                     |
| Ширина тротуаров   | м       | 2,0                     |
| Ширина велосипедной дорожки  | м       | 1,5                     |
| <b>Зона планируемого размещения линейного объекта транспортной инфраструктуры местного значения (строительство участка улично-дорожной сети в границах населенного пункта)</b> |         |                         |
| Условный номер согласно ЧПТ  | -       | 11.2                    |
| Площадь  | кв.м    | 1090                    |
| Протяженность участка  | км      | ~ 0,04                  |
| Классификация по значению  | -       | местная                 |
| Категория  | -       | улица местного значения |
| Количество полос движения  | шт      | 2                       |



| Наименование показателя   | Ед.изм. | Значение                |
|---|---------|-------------------------|
| Ширина полос движения   | м       | 3,5                     |
| Ширина проезжей части   | м       | 7,0                     |
| Ширина тротуаров  | м       | 2,0                     |
| Ширина велосипедной дорожки   | м       | 1,5                     |
| <b>Зона планируемого размещения линейного объекта транспортной инфраструктуры местного значения (строительство участка улично-дорожной сетив границах населенного пункта)</b>   |         |                         |
| Условный номер согласно ЧПТ   | -       | 12                      |
| Площадь   | кв.м    | 3495                    |
| Протяженность участка   | км      | ~ 0,20                  |
| Классификация по значению   | -       | местная                 |
| Категория   | -       | улица местного значения |
| Количество полос движения   | шт      | 2                       |
| Ширина полос движения   | м       | 3,5                     |
| Ширина проезжей части   | м       | 7,0                     |
| Ширина тротуаров  | м       | 2,0                     |
| Ширина велосипедной дорожки   | м       | 1,5                     |
| <p><i>Данная зона планируемого размещения расположена за границей территории комплексного развития, при этом планируемый в границах зоны планируемого размещения линейный объект <b>не является</b> необходимым для реализации проекта планировки, и не предусмотрен договором о комплексном развитии территории, но его строительство предусмотрено документами территориального планирования муниципального образования г.о. Домодедово. Параметры линейного объекта, строительство которого запланировано Генеральным планом г.о. Домодедово, указаны выше</i></p> |         |                         |

Таблица 6 – Параметры зон планируемого размещения объектов капитального строительства

| Наименование показателя   | Ед.изм.  | Значение                     |
|---|----------|------------------------------|
| <b>Зона планируемого размещения объекта регионального значения социального назначения</b> |          |                              |
| Условный номер согласно ЧПТ   | -        | 13                           |
| Площадь   | кв.м     | 5037                         |
| Предельное количество этажей, в т.ч. подземные  | эт.      | 4 (1)                        |
| Площадь застройки надземной части зданий в габаритах наружных стен                        | кв.м     | По заданию на проектирование |
| Суммарная поэтажная площадь надземной части здания в габаритах наружных стен              | кв.м     | По заданию на проектирование |
| Общая площадь здания (надземной части)  | кв.м     | По заданию на проектирование |
| Количество рабочих мест   | место    | 123                          |
| Мощность амбулаторно-поликлинической организации  | пос./см. | 410                          |
| <b>Зона планируемого размещения объекта местного значения социального назначения</b>      |          |                              |
| Условный номер согласно ЧПТ   | -        | 14                           |
| Площадь   | кв.м     | 14454                        |
| Предельное количество этажей (в том числе подземных)                                      | эт.      | 4 (1)                        |
| Площадь застройки надземной части зданий в габаритах наружных стен                        | кв.м     | По заданию на проектирование |
| Суммарная поэтажная площадь наземной части зданий в габаритах наружных стен               | кв.м     | По заданию на проектирование |
| Общая площадь здания  | кв.м     | По заданию на проектирование |
| Количество рабочих мест   | ед.      | 76                           |
| Мощность дошкольной образовательной организации   | место    | 380                          |
| <b>Зона планируемого размещения объекта местного значения социального назначения</b>      |          |                              |
| Условный номер согласно ЧПТ   | -        | 15                           |
| Площадь   | кв.м     | 14450                        |
| Предельное количество этажей (в том числе подземных)                                      | эт.      | 4 (1)                        |
| Площадь застройки надземной части зданий в габаритах наружных стен                        | кв.м     | По заданию на проектирование |
| Суммарная поэтажная площадь наземной части зданий в габаритах наружных стен               | кв.м     | По заданию на проектирование |

| Наименование показателя  | Ед.изм. | Значение                     |
|--|---------|------------------------------|
| Общая площадь здания   | кв.м    | По заданию на проектирование |
| Количество рабочих мест  | ед.     | 76                           |
| Мощность дошкольной образовательной организации  | место   | 380                          |
| <b>Зона планируемого размещения объекта местного значения социального назначения</b>   |         |                              |
| Условный номер согласно ЧПТ  | -       | 16                           |
| Площадь  | кв.м    | 14452                        |
| Предельное количество этажей (в том числе подземных)   | эт.     | 4 (1)                        |
| Площадь застройки надземной части зданий в габаритах наружных стен   | кв.м    | По заданию на проектирование |
| Суммарная поэтажная площадь наземной части зданий в габаритах наружных стен  | кв.м    | По заданию на проектирование |
| Общая площадь здания   | кв.м    | По заданию на проектирование |
| Количество рабочих мест  | ед.     | 76                           |
| Мощность дошкольной образовательной организации  | место   | 380                          |
| <b>Зона планируемого размещения объекта местного значения социального назначения</b>   |         |                              |
| Условный номер согласно ЧПТ  | -       | 17                           |
| Площадь  | кв.м    | 14724                        |
| Предельное количество этажей (в том числе подземных)   | эт.     | 4 (1)                        |
| Площадь застройки надземной части зданий в габаритах наружных стен   | кв.м    | По заданию на проектирование |
| Суммарная поэтажная площадь наземной части зданий в габаритах наружных стен  | кв.м    | По заданию на проектирование |
| Общая площадь здания   | кв.м    | По заданию на проектирование |
| Количество рабочих мест  | ед.     | 76                           |
| Мощность дошкольной образовательной организации  | место   | 380                          |
| <b>Зона планируемого размещения объекта местного значения социального назначения</b>   |         |                              |
| Условный номер согласно ЧПТ  | -       | 18                           |
| Площадь  | кв.м    | 34117                        |
| Предельное количество этажей (в том числе подземных)   | эт.     | 5 (1)                        |
| Площадь застройки надземной части зданий в габаритах наружных стен   | кв.м    | По заданию на проектирование |
| Суммарная поэтажная площадь наземной части зданий в габаритах наружных стен  | кв.м    | По заданию на проектирование |
| Общая площадь здания   | кв.м    | По заданию на проектирование |
| Количество рабочих мест  | ед.     | 233                          |
| Мощность общеобразовательной организации   | место   | 1550                         |
| <b>Зона планируемого размещения объекта местного значения социального назначения</b>   |         |                              |
| Условный номер согласно ЧПТ  | -       | 19                           |
| Площадь  | кв.м    | 29355                        |
| Предельное количество этажей (в том числе подземных)   | эт.     | 5 (1)                        |
| Площадь застройки надземной части зданий в габаритах наружных стен   | кв.м    | По заданию на проектирование |
| Суммарная поэтажная площадь наземной части зданий в габаритах наружных стен  | кв.м    | По заданию на проектирование |
| Общая площадь здания   | кв.м    | По заданию на проектирование |
| Количество рабочих мест  | ед.     | 232                          |
| Мощность общеобразовательной организации   | место   | 1550                         |
| <b>Зона планируемого размещения объектов жилищного строительства с объектами обслуживания социально-культурного, коммунально-бытового, общественно-делового, инженерно-технического назначения</b> |         |                              |
| Условный номер согласно ЧПТ  | -       | 20                           |
| Площадь  | кв.м    | 104837                       |
| Предельное количество этажей (в том числе подземных)   | эт.     | 18 (1)                       |
| Площадь застройки надземной части зданий в габаритах наружных стен   | кв.м    | 23525                        |
| Суммарная поэтажная площадь наземной части зданий в габаритах наружных стен  | кв.м    | 305114                       |
| Площадь квартир  | кв.м    | 185539                       |
| Общая площадь помещений нежилого назначения (встроенные, пристроенные, встроенно-пристроенные), включая:   | кв.м    | 15665                        |

| Наименование показателя  | Ед.изм. | Значение |
|--|---------|----------|
| - площадь помещений объекта регионального значения - многофункционального центра государственных и муниципальных услуг   | кв.м    | 500      |
| - площадь помещений объекта дополнительного образования  | кв.м    | 500      |
| - площадь помещений публичной библиотеки   | кв.м    | 200      |
| Емкость встроенного в стилобатную часть гаража-стоянки   | м-место | 250      |
| Численность населения (планируемого)   | чел.    | 6627     |
| Количество рабочих мест  | ед.     | 1551     |
| Площадь объектов благоустройства и озеленения:   |         |          |
| - детские площадки   | кв.м    | 3316     |
| - площадки тихого отдыха   | кв.м    | 664      |
| - спортивные площадки  | кв.м    | 6445     |
| - контейнерные площадки  | кв.м    | 199      |
| - озелененные территории   | кв.м    | 43076    |
| <b>Зона планируемого размещения объектов жилищного строительства с объектами обслуживания социально-культурного, коммунально-бытового, общественно-делового, инженерно-технического назначения</b> |         |          |
| Условный номер согласно ЧПТ  | -       | 21       |
| Площадь, всего, в т.ч.:  | кв.м    | 70602    |
| - площадь в границах нормирования этажности от границ застройки индивидуальными жилыми домами  | кв.м.   | 3162     |
| Предельное количество этажей (в том числе подземных)   | эт.     | 18 (1)   |
| Площадь застройки надземной части зданий в габаритах наружных стен   | кв.м    | 16628    |
| Суммарная поэтажная площадь наземной части зданий в габаритах наружных стен  | кв.м    | 196268   |
| Площадь квартир  | кв.м    | 115636   |
| Общая площадь помещений нежилого назначения (встроенные, пристроенные, встроенно-пристроенные)   | кв.м    | 11165    |
| Численность населения (планируемого)   | чел.    | 4131     |
| Количество рабочих мест  | ед.     | 1117     |
| Площадь объектов благоустройства и озеленения:   |         |          |
| - детские площадки   | кв.м    | 2066     |
| - площадки тихого отдыха   | кв.м    | 412      |
| - спортивные площадки  | кв.м    | 4018     |
| - контейнерные площадки  | кв.м    | 123      |
| - озелененные территории   | кв.м    | 37590    |
| <b>Зона планируемого размещения объектов жилищного строительства с объектами обслуживания социально-культурного, коммунально-бытового, общественно-делового, инженерно-технического назначения</b> |         |          |
| Условный номер согласно ЧПТ  | -       | 22       |
| Площадь  | кв.м    | 56746    |
| Предельное количество этажей (в том числе подземных)   | эт.     | 18 (1)   |
| Площадь застройки надземной части зданий в габаритах наружных стен   | кв.м    | 15902    |
| Суммарная поэтажная площадь наземной части зданий в габаритах наружных стен  | кв.м    | 187431   |
| Площадь квартир  | кв.м    | 114080   |
| Общая площадь помещений нежилого назначения (встроенные, пристроенные, встроенно-пристроенные), включая:   | кв.м    | 10711    |
| - площадь помещений отделения почтовой связи   | кв.м    | 2000     |
| Численность населения (планируемого)   | чел.    | 4074     |
| Количество рабочих мест  | ед.     | 1071     |
| Площадь объектов благоустройства и озеленения:   |         |          |
| - детские площадки   | кв.м    | 2037     |
| - площадки тихого отдыха   | кв.м    | 408      |
| - спортивные площадки  | кв.м    | 3961     |
| - контейнерные площадки  | кв.м    | 123      |
| - озелененные территории   | кв.м    | 37070    |

| Наименование показателя  | Ед.изм. | Значение |
|--|---------|----------|
| <b>Зона планируемого размещения объектов жилищного строительства с объектами обслуживания социально-культурного, коммунально-бытового, общественно-делового, инженерно-технического назначения</b> |         |          |
| Условный номер согласно ЧПТ  | -       | 23       |
| Площадь, всего,<br>в т.ч.:   | кв.м    | 44435    |
| - <i>площадь в границах нормирования этажности от границ застройки индивидуальными жилыми домами</i>   | кв.м.   | 11413    |
| Предельное количество этажей (в том числе подземных)   | эт.     | 18 (1)   |
| Площадь застройки надземной части зданий в габаритах наружных стен   | кв.м    | 9157     |
| Суммарная поэтажная площадь наземной части зданий в габаритах наружных стен  | кв.м    | 123715   |
| Площадь квартир  | кв.м    | 75661    |
| Общая площадь помещений нежилого назначения (встроенные, пристроенные, встроенно-пристроенные)   | кв.м    | 6113     |
| Численность населения (планируемого)   | чел.    | 2702     |
| Количество рабочих мест  | ед.     | 611      |
| Площадь объектов благоустройства и озеленения:   |         |          |
| - <i>детские площадки</i>  | кв.м    | 1352     |
| - <i>площадки тихого отдыха</i>  | кв.м    | 271      |
| - <i>спортивные площадки</i>   | кв.м    | 2628     |
| - <i>контейнерные площадки</i>   | кв.м    | 81       |
| - <i>озелененные территории</i>  | кв.м    | 24550    |
| <b>Зона планируемого размещения объектов жилищного строительства с объектами обслуживания социально-культурного, коммунально-бытового, общественно-делового, инженерно-технического назначения</b> |         |          |
| Условный номер согласно ЧПТ  | -       | 24       |
| Площадь, всего,<br>в т.ч.:   | кв.м    | 31027    |
| - <i>площадь в границах нормирования этажности от границ застройки индивидуальными жилыми домами</i>   | кв.м.   | 9674     |
| Предельное количество этажей (в том числе подземных)   | эт.     | 18 (1)   |
| Площадь застройки надземной части зданий в габаритах наружных стен   | кв.м    | 5249     |
| Суммарная поэтажная площадь наземной части зданий в габаритах наружных стен  | кв.м    | 77293    |
| Площадь квартир  | кв.м    | 47927    |
| Общая площадь помещений нежилого назначения (встроенные, пристроенные, встроенно-пристроенные), включая:   | кв.м    | 3539     |
| - <i>площадь помещений объекта дополнительного образования</i>   | кв.м    | 120      |
| Численность населения (планируемого)   | чел.    | 1712     |
| Количество рабочих мест  | ед.     | 354      |
| Площадь объектов благоустройства и озеленения:   |         |          |
| - <i>детские площадки</i>  | кв.м    | 856      |
| - <i>площадки тихого отдыха</i>  | кв.м    | 171      |
| - <i>спортивные площадки</i>   | кв.м    | 1664     |
| - <i>контейнерные площадки</i>   | кв.м    | 51       |
| - <i>озелененные территории</i>  | кв.м    | 13200    |
| <b>Зона планируемого размещения объектов жилищного строительства с объектами обслуживания социально-культурного, коммунально-бытового, общественно-делового, инженерно-технического назначения</b> |         |          |
| Условный номер согласно ЧПТ  | -       | 25       |
| Площадь, всего,<br>в т.ч.:   | кв.м    | 45181    |
| - <i>площадь в границах нормирования этажности от границ застройки индивидуальными жилыми домами</i>   | кв.м.   | 23738    |
| Предельное количество этажей (в том числе подземных)   | эт.     | 18 (1)   |
| Площадь застройки надземной части зданий в габаритах наружных стен   | кв.м    | 9299     |

| Наименование показателя  | Ед.изм. | Значение |
|--|---------|----------|
| Суммарная поэтажная площадь наземной части зданий в габаритах наружных стен  | кв.м    | 105567   |
| Площадь квартир  | кв.м    | 61819    |
| Общая площадь помещений нежилого назначения (встроенные, пристроенные, встроенно-пристроенные), включая:   | кв.м    | 4272     |
| - <i>площадь помещений объекта федерального значения - участковый пункт полиции</i>  | кв.м    | 180      |
| Численность населения (планируемого)   | чел.    | 2208     |
| Количество рабочих мест  | ед.     | 418      |
| Площадь объектов благоустройства и озеленения:   |         |          |
| - <i>детские площадки</i>  | кв.м    | 1105     |
| - <i>площадки тихого отдыха</i>  | кв.м    | 221      |
| - <i>спортивные площадки</i>   | кв.м    | 2149     |
| - <i>контейнерные площадки</i>   | кв.м    | 67       |
| - <i>озелененные территории</i>  | кв.м    | 17100    |
| <b>Зона планируемого размещения объектов жилищного строительства с объектами обслуживания социально-культурного, коммунально-бытового, общественно-делового, инженерно-технического назначения</b> |         |          |
| Условный номер согласно ЧПТ  | -       | 26       |
| Площадь, всего, в т.ч.:  | кв.м    | 48902    |
| - <i>площадь в границах нормирования этажности от границ застройки индивидуальными жилыми домами</i>   | кв.м.   | 29938    |
| Предельное количество этажей (в том числе подземных)   | эт.     | 18 (1)   |
| Площадь застройки надземной части зданий в габаритах наружных стен   | кв.м    | 8536     |
| Суммарная поэтажная площадь наземной части зданий в габаритах наружных стен  | кв.м    | 69243    |
| Площадь квартир  | кв.м    | 42230    |
| Общая площадь помещений нежилого назначения (встроенные, пристроенные, встроенно-пристроенные)   | кв.м    | 2510     |
| Численность населения (планируемого)   | чел.    | 1509     |
| Количество рабочих мест  | ед.     | 251      |
| Площадь объектов благоустройства и озеленения:   |         |          |
| - <i>детские площадки</i>  | кв.м    | 755      |
| - <i>площадки тихого отдыха</i>  | кв.м    | 151      |
| - <i>спортивные площадки</i>   | кв.м    | 1468     |
| - <i>контейнерные площадки</i>   | кв.м    | 45       |
| - <i>озелененные территории</i>  | кв.м    | 18820    |
| <b>Зона планируемого размещения объекта гаражного назначения</b>   |         |          |
| Условный номер согласно ЧПТ  | -       | 27       |
| Площадь  | кв.м    | 4643     |
| Предельное количество этажей (в том числе подземных)   | эт.     | 8 (1)    |
| Площадь застройки надземной части зданий в габаритах наружных стен   | кв.м    | 1972     |
| Суммарная поэтажная площадь наземной части зданий в габаритах наружных стен  | кв.м    | 13804    |
| Общая площадь здания, в т.ч.:  | кв.м    | 12428    |
| - <i>общая площадь общественных помещений в 1-ом этаже</i>   | кв.м    | 670      |
| Расчетная площадь здания   | кв.м    | -        |
| Количество рабочих мест  | ед.     | 67       |
| Мощность (емкость) гаража-стоянки закрытого типа   | м-место | 464      |
| <b>Зона планируемого размещения объекта гаражного назначения</b>   |         |          |
| Условный номер согласно ЧПТ  | -       | 28       |
| Площадь  | кв.м    | 4697     |
| Предельное количество этажей (в том числе подземных)   | эт.     | 8 (1)    |
| Площадь застройки надземной части зданий в габаритах наружных стен   | кв.м    | 1972     |

| Наименование показателя   | Ед.изм. | Значение |
|---|---------|----------|
| Суммарная поэтажная площадь наземной части зданий в габаритах наружных стен | кв.м    | 13804    |
| Общая площадь здания,<br>в т.ч.:  | кв.м    | 12428    |
| - <i>общая площадь общественных помещений в 1-ом этаже</i>                  | кв.м    | 670      |
| Расчетная площадь здания  | кв.м    | -        |
| Количество рабочих мест   | ед.     | 67       |
| Мощность (емкость) гаража-стоянки закрытого типа                            | м-место | 464      |
| <b>Зона планируемого размещения объекта гаражного назначения</b>            |         |          |
| Условный номер согласно ЧПТ   | -       | 29       |
| Площадь   | кв.м    | 4670     |
| Предельное количество этажей (в том числе подземных)                        | эт.     | 8 (1)    |
| Площадь застройки надземной части зданий в габаритах наружных стен          | кв.м    | 1972     |
| Суммарная поэтажная площадь наземной части зданий в габаритах наружных стен | кв.м    | 13804    |
| Общая площадь здания,<br>в т.ч.:  | кв.м    | 12428    |
| - <i>общая площадь общественных помещений в 1-ом этаже</i>                  | кв.м    | 670      |
| Расчетная площадь здания  | кв.м    | -        |
| Количество рабочих мест   | ед.     | 67       |
| Мощность (емкость) гаража-стоянки закрытого типа                            | м-место | 464      |
| <b>Зона планируемого размещения объекта гаражного назначения</b>            |         |          |
| Условный номер согласно ЧПТ   | -       | 30       |
| Площадь   | кв.м    | 4650     |
| Предельное количество этажей (в том числе подземных)                        | эт.     | 8 (1)    |
| Площадь застройки надземной части зданий в габаритах наружных стен          | кв.м    | 1972     |
| Суммарная поэтажная площадь наземной части зданий в габаритах наружных стен | кв.м    | 13804    |
| Общая площадь здания,<br>в т.ч.:  | кв.м    | 12428    |
| - <i>общая площадь общественных помещений в 1-ом этаже</i>                  | кв.м    | 670      |
| Расчетная площадь здания  | кв.м    | -        |
| Количество рабочих мест   | ед.     | 67       |
| Мощность (емкость) гаража-стоянки закрытого типа                            | м-место | 464      |
| <b>Зона планируемого размещения объекта гаражного назначения</b>            |         |          |
| Условный номер согласно ЧПТ   | -       | 31       |
| Площадь   | кв.м    | 4684     |
| Предельное количество этажей (в том числе подземных)                        | эт.     | 8 (1)    |
| Площадь застройки надземной части зданий в габаритах наружных стен          | кв.м    | 1972     |
| Суммарная поэтажная площадь наземной части зданий в габаритах наружных стен | кв.м    | 13804    |
| Общая площадь здания,<br>в т.ч.:  | кв.м    | 12428    |
| - <i>общая площадь общественных помещений в 1-ом этаже</i>                  | кв.м    | 670      |
| Расчетная площадь здания  | кв.м    | -        |
| Количество рабочих мест   | ед.     | 67       |
| Мощность (емкость) гаража-стоянки закрытого типа                            | м-место | 464      |
| <b>Зона планируемого размещения объекта гаражного назначения</b>            |         |          |
| Условный номер согласно ЧПТ   | -       | 32       |
| Площадь   | кв.м    | 4642     |
| Предельное количество этажей (в том числе подземных)                        | эт.     | 8 (1)    |
| Площадь застройки надземной части зданий в габаритах наружных стен          | кв.м    | 1972     |
| Суммарная поэтажная площадь наземной части зданий в габаритах наружных стен | кв.м    | 13804    |
| Общая площадь здания,<br>в т.ч.:  | кв.м    | 12428    |

| Наименование показателя  | Ед.изм. | Значение |
|--|---------|----------|
| - общая площадь общественных помещений в 1-ом этаже                                | кв.м    | 670      |
| Расчетная площадь здания   | кв.м    | -        |
| Количество рабочих мест  | ед.     | 67       |
| Мощность (емкость) гаража-стоянки закрытого типа                                   | м-место | 464      |
| <b>Зона планируемого размещения объекта гаражного назначения</b>                   |         |          |
| Условный номер согласно ЧПП  | -       | 33       |
| Площадь  | кв.м    | 4880     |
| Предельное количество этажей (в том числе подземных)                               | эт.     | 8 (1)    |
| Площадь застройки надземной части зданий в габаритах наружных стен                 | кв.м    | 1972     |
| Суммарная поэтажная площадь наземной части зданий в габаритах наружных стен        | кв.м    | 13804    |
| Общая площадь здания,<br>в т.ч.:   | кв.м    | 12428    |
| - общая площадь общественных помещений в 1-ом этаже                                | кв.м    | 670      |
| Расчетная площадь здания   | кв.м    | -        |
| Количество рабочих мест  | ед.     | 67       |
| Мощность (емкость) гаража-стоянки закрытого типа                                   | м-место | 464      |
| <b>Зона планируемого размещения объекта гаражного назначения</b>                   |         |          |
| Условный номер согласно ЧПП  | -       | 34       |
| Площадь  | кв.м    | 4714     |
| Предельное количество этажей (в том числе подземных)                               | эт.     | 8 (1)    |
| Площадь застройки надземной части зданий в габаритах наружных стен                 | кв.м    | 1972     |
| Суммарная поэтажная площадь наземной части зданий в габаритах наружных стен        | кв.м    | 13804    |
| Общая площадь здания,<br>в т.ч.:   | кв.м    | 12428    |
| - общая площадь общественных помещений в 1-ом этаже                                | кв.м    | 670      |
| Расчетная площадь здания   | кв.м    | -        |
| Количество рабочих мест  | ед.     | 67       |
| Мощность (емкость) гаража-стоянки закрытого типа                                   | м-место | 464      |
| <b>Зона планируемого размещения объекта гаражного назначения</b>                   |         |          |
| Условный номер согласно ЧПП  | -       | 35       |
| Площадь  | кв.м    | 15270    |
| Предельное количество этажей (в том числе подземных)                               | эт.     | 10 (1)   |
| Площадь застройки надземной части зданий в габаритах наружных стен                 | кв.м    | 3810     |
| Суммарная поэтажная площадь наземной части зданий в габаритах наружных стен        | кв.м    | 34290    |
| Общая площадь здания   | кв.м    | 30865    |
| Расчетная площадь здания   | кв.м    | -        |
| Мощность (емкость) гаража-стоянки  | м-место | 1445     |
| <b>Зона планируемого размещения объекта общественно-делового назначения</b>        |         |          |
| Условный номер согласно ЧПП  | -       | 36       |
| Площадь  | кв.м    | 35928    |
| Предельное количество этажей (в том числе подземных)                               | эт.     | 13 (2)   |
| Площадь застройки надземной части зданий в габаритах наружных стен                 | кв.м    | 22400    |
| Суммарная поэтажная площадь наземной части зданий в габаритах наружных стен        | кв.м    | 92720    |
| Общая площадь здания   | кв.м    | 85712    |
| Расчетная площадь здания   | кв.м    | -        |
| Торговая площадь встроенного торгово-развлекательного комплекса (ТРЦ)              | кв.м.   | 16975    |
| Площадь спортивных залов встроенного физкультурно-оздоровительного комплекса (ФОК) | кв.м.   | 2450     |

| Наименование показателя   | Ед.изм.  | Значение   |
|---|----------|--|
| Площадь зеркала воды плавательных бассейнов встроенного физкультурно-оздоровительного комплекса (ФОК) | кв.м     | 250  |
| Общая площадь встроенного культурно-досугового центра   | кв.м.    | 675  |
| Емкость подземного (2-х уровневого) гаража-стоянки  | м-место  | 1000   |
| Количество рабочих мест   | ед.      | 6231   |
| <b>Зона планируемого размещения объекта инженерно-технического обеспечения</b>                        |          |  |
| Условный номер согласно ЧПТ   | -        | 37   |
| Площадь   | кв.м     | 2418   |
| Предельное количество этажей (в том числе подземных)  | эт.      | 2 (1)  |
| Площадь застройки надземной части зданий в габаритах наружных стен                                    | кв.м     | По заданию на проектирование   |
| Суммарная поэтажная площадь наземной части зданий в габаритах наружных стен                           | кв.м     | По заданию на проектирование   |
| Количество рабочих мест   | ед.      | 0  |
| Мощность канализационной насосной станции поверхностного стока  | л/с      | -  |
| Мощность канализационной насосной станции хозяйственно-бытового стока                                 | л/с      | -  |
| <b>Зона планируемого размещения объекта инженерно-технического обеспечения</b>                        |          |  |
| Условный номер согласно ЧПТ   | -        | 38   |
| Площадь   | кв.м     | 864  |
| Предельное количество этажей (в том числе подземных)  | эт.      | 2 (1)  |
| Площадь застройки надземной части зданий в габаритах наружных стен                                    | кв.м     | По заданию на проектирование   |
| Суммарная поэтажная площадь наземной части зданий в габаритах наружных стен                           | кв.м     | По заданию на проектирование   |
| Количество рабочих мест   | ед.      | 0  |
| Мощность канализационных насосных станций хозяйственно-бытового и поверхностного стока                | л/с      | -  |
| <b>Зона планируемого размещения объекта инженерно-технического обеспечения</b>                        |          |  |
| Условный номер согласно ЧПТ   | -        | 39   |
| Площадь   | кв.м     | 996  |
| Предельное количество этажей (в том числе подземных)  | эт.      | 2 (1)  |
| Площадь застройки надземной части зданий в габаритах наружных стен                                    | кв.м     | По заданию на проектирование   |
| Суммарная поэтажная площадь наземной части зданий в габаритах наружных стен                           | кв.м     | По заданию на проектирование   |
| Количество рабочих мест   | ед.      | 0  |
| Мощность канализационных насосных станций хозяйственно-бытового и поверхностного стока                | л/с      | -  |
| <b>Зона планируемого размещения объекта инженерно-технического обеспечения</b>                        |          |  |
| Условный номер согласно ЧПТ   | -        | 40   |
| Площадь   | кв.м     | 1847   |
| Предельное количество этажей (в том числе подземных)  | эт.      | 2 (1)  |
| Предельная высота   | м        | Высота дымовых труб должна быть определена расчетом рассеивания загрязнений атмосферного воздуха на последующих стадиях проектирования |
| Площадь застройки надземной части зданий в габаритах наружных стен                                    | кв.м     | По заданию на проектирование   |
| Суммарная поэтажная площадь наземной части зданий в габаритах наружных стен                           | кв.м     | По заданию на проектирование   |
| Количество рабочих мест   | ед.      | 0  |
| Мощность отопительной котельной   | Гкал/час | не менее 68  |
| <b>Зона планируемого размещения объекта инженерно-технического обеспечения</b>                        |          |  |
| Условный номер согласно ЧПТ   | -        | 41   |
| Площадь   | кв.м     | 2196   |
| Предельное количество этажей (в том числе подземных)  | эт.      | 2 (1)  |



| Наименование показателя  | Ед.изм. | Значение                     |
|--|---------|------------------------------|
| Площадь застройки надземной части зданий в габаритах наружных стен             | кв.м    | По заданию на проектирование |
| Суммарная поэтажная площадь наземной части зданий в габаритах наружных стен    | кв.м    | По заданию на проектирование |
| Количество рабочих мест  | ед.     | 0                            |
| Мощность очистных сооружений поверхностного стока с насосной станцией          | л/с     | 208                          |
| <b>Зона планируемого размещения объекта инженерно-технического обеспечения</b> |         |                              |
| Условный номер согласно ЧПТ  | -       | 42                           |
| Площадь  | кв.м    | 6695                         |
| Предельное количество этажей (в том числе подземных)                           | эт.     | 2 (1)                        |
| Площадь застройки надземной части зданий в габаритах наружных стен             | кв.м    | По заданию на проектирование |
| Суммарная поэтажная площадь наземной части зданий в габаритах наружных стен    | кв.м    | По заданию на проектирование |
| Количество рабочих мест  | ед.     | 0                            |
| Мощность очистных сооружений хозяйственно-бытового стока                       | л/с     | -                            |

\* – показатели объектов инженерной инфраструктуры могут быть уточнены на последующих этапах градостроительной деятельности;

\*\* – знак «←→» в таблице означает, что параметр не установлен настоящей Документацией и подлежит установлению на последующих этапах градостроительной деятельности;

\*\*\* – в границах указанных выше зон планируемого размещения объектов капитального строительства возможно размещение площадных объектов электросетевого хозяйства, распределительных и(или) трансформаторных подстанций, необходимых для электроснабжения планируемой застройки.

Таблица 7 – Суммарные параметры зон планируемого размещения объектов жилищного строительства

| Наименование показателя  | Ед.изм. | Значение                   |
|--|---------|----------------------------|
| <b>Зоны планируемого размещения объектов жилищного строительства с объектами обслуживания социально-культурного, коммунально-бытового, общественно-делового, инженерно-технического назначения</b> |         |                            |
| Условный номер согласно ЧПТ  | -       | 20, 21, 22, 23, 24, 25, 26 |
| Площадь  | кв.м    | 401730                     |
| Предельное количество этажей (в том числе подземных)   | эт.     | 18(1)                      |
| Площадь застройки надземной части зданий в габаритах наружных стен   | кв.м    | 88296                      |
| Суммарная поэтажная площадь наземной части зданий в габаритах наружных стен  | кв.м    | 1064631                    |
| Площадь квартир  | кв.м    | 642892                     |
| Общая площадь помещений нежилого назначения (встроенные, пристроенные, встроенно-пристроенные), включая:   | кв.м    | 53975                      |
| - площадь помещений объекта регионального значения - многофункционального центра государственных и муниципальных услуг   | кв.м    | 500                        |
| - площадь помещений объекта федерального значения - участковый пункт полиции   | кв.м    | 180                        |
| - площадь помещений отделения почтовой связи   | кв.м    | 2000                       |
| - площадь помещений публичной библиотеки   | кв.м    | 200                        |
| - площадь помещений объекта дополнительного образования  | кв.м    | 620                        |
| Численность населения (планируемого)   | чел.    | 22963                      |
| Количество рабочих мест  | ед.     | 5373                       |
| Площадь объектов благоустройства и озеленения:   |         |                            |
| - детские площадки   | кв.м    | 11487                      |
| - площадки тихого отдыха   | кв.м    | 2298                       |
| - спортивные площадки  | кв.м    | 22333                      |
| - контейнерные площадки  | кв.м    | 689                        |
| - озелененные территории   | кв.м    | 191406                     |

В соответствии с п. 1.7 РНГП МО, для планируемой жилой застройки, этажностью свыше 12 этажей настоящей Документацией не предусмотрено размещение жилых помещений в первых этажах. Для планируемой застройки, этажностью от 4 до 12 этажей настоящей Документацией предусмотрено не менее 6 процентов нежилых помещений от площади квартир в пределах того или иного жилого квартала.

Зоны планируемого размещения объектов жилищного строительства с условными номерами 21, 23, 24, 25 и 26 частично расположены в границах зоны нормирования этажности от границ застройки индивидуальными жилыми домами и (или) садово-дачными домами. В соответствии с п. 1.21 РНГП МО, в границах указанных зон, или в границах частей зон, которые расположены в зоне нормирования этажности, этажность не должна превышать 4 этажа, высотность не должна превышать 16 метров, повышение этажности каждой последующей секции и (или) дома по мере удаления от застройки индивидуальными жилыми и (или) садовыми домами в зоне от 20 до 120 метров возможно не более чем на 2 этажа. Данное требование подлежит учету на последующих этапах градостроительной деятельности, в т.ч. на стадии архитектурно-строительного проектирования. Координатное описание границ зон нормирования этажности от границ застройки индивидуальными жилыми домами представлено в таблице ниже (координаты представлены в системе координат МСК-50).

Таблица 8 – Координатное описание границ зон нормирования этажности от границ застройки индивидуальными жилыми домами (в системе координат МСК-50)

| Точка  | X         | Y          |
|--|-----------|------------|
| Зона нормирования этажности от границ застройки индивидуальными жилыми домами в отношении зоны планируемого размещения с условным номером 21 |           |            |
| 1  | 429688,73 | 2203780,03 |
| 2  | 429710,81 | 2203694,73 |
| 3  | 429777,72 | 2203714,01 |
| 4  | 429762,63 | 2203720,04 |
| 5  | 429730,96 | 2203752,26 |
| 6  | 429721,57 | 2203760,85 |
| 7  | 429711,33 | 2203768,39 |
| 8  | 429700,34 | 2203774,81 |
| 1  | 429688,73 | 2203780,03 |
| Зона нормирования этажности от границ застройки индивидуальными жилыми домами в отношении зоны планируемого размещения с условным номером 23 |           |            |
| 9  | 429819,87 | 2203680,87 |
| 10   | 429873,23 | 2203636,15 |
| 11   | 429906,18 | 2203594,35 |
| 12   | 429862,56 | 2203534,14 |
| 13   | 429990,83 | 2203414,28 |
| 14   | 430035,38 | 2203476,60 |
| 15   | 430065,47 | 2203455,66 |
| 16   | 430011,39 | 2203380,00 |
| Зона нормирования этажности от границ застройки индивидуальными жилыми домами в отношении зоны планируемого размещения с условным номером 24 |           |            |
| 17   | 429971,53 | 2203416,86 |
| 18   | 429924,23 | 2203460,59 |
| 19   | 429795,65 | 2203579,48 |
| 20   | 429764,10 | 2203611,57 |
| 21   | 429771,97 | 2203619,93 |
| 22   | 429834,95 | 2203560,59 |
| 23   | 429841,08 | 2203561,18 |
| 24   | 429872,37 | 2203604,73 |
| 25   | 429811,60 | 2203661,99 |
| 26   | 429812,36 | 2203672,87 |
| 9  | 429819,87 | 2203680,87 |
| 27   | 430454,53 | 2203494,28 |
| 28   | 430475,21 | 2203558,68 |
| 29   | 430502,53 | 2203645,90 |
| 30   | 430508,49 | 2203643,80 |
| 31   | 430520,30 | 2203639,64 |
| 32   | 430507,76 | 2203601,28 |
| 33   | 430573,00 | 2203579,77 |
| 34   | 430570,91 | 2203573,11 |
| 35   | 430566,32 | 2203556,90 |
| 36   | 430551,24 | 2203509,24 |



| Точка  | X         | Y          |
|--|-----------|------------|
| 37   | 430524,59 | 2203518,24 |
| 38   | 430511,22 | 2203479,17 |
| 39   | 430469,67 | 2203492,01 |
| 40   | 430456,67 | 2203493,53 |
| 27   | 430454,53 | 2203494,28 |
| Зона нормирования этажности от границ застройки индивидуальными жилыми домами в отношении зоны планируемого размещения с условным номером 25 |           |            |
| 41   | 430231,22 | 2203359,69 |
| 42   | 430206,17 | 2203284,79 |
| 43   | 430216,70 | 2203263,11 |
| 44   | 430268,32 | 2203244,84 |
| 45   | 430285,65 | 2203241,37 |
| 46   | 430301,25 | 2203235,85 |
| 47   | 430306,93 | 2203233,84 |
| 48   | 430323,91 | 2203224,95 |
| 49   | 430338,82 | 2203220,38 |
| 50   | 430349,21 | 2203218,14 |
| 51   | 430359,76 | 2203216,79 |
| 52   | 430370,38 | 2203216,34 |
| 53   | 430381,00 | 2203216,80 |
| 54   | 430391,54 | 2203218,15 |
| 55   | 430401,93 | 2203220,40 |
| 56   | 430412,09 | 2203223,52 |
| 57   | 430421,95 | 2203227,49 |
| 58   | 430431,44 | 2203232,29 |
| 59   | 430440,48 | 2203237,87 |
| 60   | 430449,02 | 2203244,20 |
| 61   | 430456,99 | 2203251,24 |
| 62   | 430464,33 | 2203258,93 |
| 63   | 430470,99 | 2203267,21 |
| 64   | 430476,93 | 2203276,03 |
| 65   | 430415,44 | 2203295,50 |
| 66   | 430436,58 | 2203362,24 |
| 67   | 430498,48 | 2203342,63 |
| 68   | 430501,80 | 2203353,73 |
| 69   | 430480,47 | 2203360,48 |
| 70   | 430428,61 | 2203376,91 |
| 71   | 430414,54 | 2203332,18 |
| 72   | 430400,91 | 2203336,50 |
| 73   | 430389,34 | 2203322,71 |
| 74   | 430379,63 | 2203312,59 |
| 75   | 430314,55 | 2203322,84 |
| 76   | 430287,57 | 2203334,77 |
| 77   | 430244,23 | 2203353,93 |
| 41   | 430231,22 | 2203359,69 |
| Зона нормирования этажности от границ застройки индивидуальными жилыми домами в отношении зоны планируемого размещения с условным номером 26 |           |            |
| 78   | 429650,82 | 2203157,64 |
| 79   | 429709,91 | 2203196,84 |
| 80   | 429673,12 | 2203255,03 |
| 81   | 429665,44 | 2203267,77 |

| Точка | X         | Y          |
|-------|-----------|------------|
| 82    | 429658,31 | 2203280,83 |
| 83    | 429651,74 | 2203294,17 |
| 84    | 429645,75 | 2203307,78 |
| 85    | 429640,33 | 2203321,64 |
| 86    | 429635,51 | 2203335,71 |
| 87    | 429631,29 | 2203349,97 |
| 88    | 429627,69 | 2203364,40 |
| 89    | 429624,70 | 2203378,98 |
| 90    | 429622,33 | 2203393,66 |
| 91    | 429620,58 | 2203408,43 |
| 92    | 429619,47 | 2203423,27 |
| 93    | 429618,98 | 2203438,13 |
| 94    | 429619,13 | 2203453,01 |
| 95    | 429619,91 | 2203467,86 |
| 96    | 429621,33 | 2203482,67 |
| 97    | 429622,03 | 2203490,40 |
| 98    | 429622,33 | 2203498,15 |
| 99    | 429622,23 | 2203505,91 |
| 100   | 429621,72 | 2203513,66 |
| 101   | 429620,82 | 2203521,37 |
| 102   | 429619,52 | 2203529,02 |
| 103   | 429617,82 | 2203536,60 |
| 104   | 429615,74 | 2203544,07 |
| 105   | 429613,44 | 2203552,42 |
| 106   | 429611,63 | 2203560,88 |
| 107   | 429610,30 | 2203569,43 |
| 108   | 429609,48 | 2203578,05 |
| 109   | 429609,15 | 2203586,69 |
| 110   | 429609,32 | 2203595,35 |
| 111   | 429606,71 | 2203609,73 |
| 112   | 429605,19 | 2203625,11 |
| 113   | 429606,40 | 2203654,66 |
| 114   | 429586,69 | 2203674,46 |
| 115   | 429585,22 | 2203672,43 |
| 116   | 429567,10 | 2203645,05 |
| 117   | 429550,17 | 2203616,92 |
| 118   | 429534,46 | 2203588,10 |
| 119   | 429518,99 | 2203556,57 |
| 120   | 429536,10 | 2203512,84 |
| 121   | 429553,67 | 2203432,00 |
| 122   | 429558,67 | 2203405,90 |
| 123   | 429609,96 | 2203394,58 |
| 124   | 429611,68 | 2203382,72 |
| 125   | 429613,85 | 2203370,92 |
| 126   | 429616,47 | 2203359,22 |
| 127   | 429619,54 | 2203347,63 |
| 128   | 429623,04 | 2203336,16 |
| 129   | 429626,99 | 2203324,84 |
| 130   | 429631,36 | 2203313,68 |
| 131   | 429636,16 | 2203302,69 |
| 132   | 429570,36 | 2203261,04 |
| 133   | 429578,34 | 2203249,60 |
| 78    | 429650,82 | 2203157,64 |

Параметры зон планируемого размещения объектов капитального строительства, необходимых для реализации проекта планировки, или объектов, предусмотренных

договором о комплексном развитии территории, строительство и(или) реконструкцию которых требуется осуществить на территории населенного пункта представлены в таблице 9.

Таблица 9 – Параметры зон планируемого размещения объектов капитального строительства, необходимых для реализации проекта планировки, или объектов, предусмотренных договором о комплексном развитии территории, строительство которых требуется осуществить на территории населенного пункта

| Наименование показателя  | Ед.изм. | Значение                               |
|--|---------|--|
| <b>Зона планируемого размещения линейного объекта транспортной инфраструктуры местного значения (строительство участка улично-дорожной сети)</b>   |         |  |
| Условный номер согласно ЧПТ  | -       | 2.1                                    |
| Площадь  | кв.м    | 2332                                   |
| <b>Зона планируемого размещения линейного объекта транспортной инфраструктуры местного значения (строительство новой (основной) проезжей части улично-дорожной сети в границах населенного пункта)</b> |         |  |
| Условный номер согласно ЧПТ  | -       | 3.2                                    |
| Площадь  | кв.м    | 287                                    |
| <b>Зона планируемого размещения линейного объекта транспортной инфраструктуры местного значения (строительство новой (основной) проезжей части улично-дорожной сети в границах населенного пункта)</b> |         |  |
| Условный номер согласно ЧПТ  | -       | 3.3                                    |
| Площадь  | кв.м    | 315                                    |
| <b>Зона планируемого размещения линейного объекта транспортной инфраструктуры местного значения (строительство участков улично-дорожной сети в границах населенного пункта)</b>                        |         |  |
| Условный номер согласно ЧПТ  | -       | 5.1                                    |
| Площадь  | кв.м    | 1160                                   |
| <b>Зона планируемого размещения линейного объекта транспортной инфраструктуры местного значения (строительство участка улично-дорожной сети в границах населенного пункта)</b>                         |         |  |
| Условный номер согласно ЧПТ  | -       | 6                                      |
| Площадь  | кв.м    | 1868                                   |
| Протяженность участка  | км      | ~ 0,05                                 |
| Классификация по значению  | -       | местная                                |
| Категория  | -       | магистральная улица районного значения |
| Количество полос движения  | шт      | 2                                      |
| Ширина полос движения  | м       | 4,0                                    |
| Ширина проезжей части  | м       | 8,0                                    |
| Ширина тротуаров   | м       | 2,25                                   |
| Ширина велосипедной дорожки  | м       | 3,0                                    |

### 1.5. Характеристики и параметры развития систем социального обслуживания

Настоящей Документацией предусматривается размещение объектов, которые будут осуществлять социально-культурное обслуживание населения, в т.ч. населения планируемой жилой застройки.

Характеристики развития объектов социальной инфраструктуры в рамках настоящей Документации представлены в таблице 10 (указаны параметры объектов, которые планируются и утверждаются настоящей Документацией).

Таблица 10 – Характеристики развития объектов социальной инфраструктуры

| № п/п  | Наименование объекта   | Ед. изм                   | Значение | Место размещения   | Территориальная доступность  |
|--|--|---------------------------|----------|--|--|
| <b>Объекты в границах территории комплексного развития</b> |  |                           |          |  |  |
| 1  | Дошкольные образовательные организации (ДОО)   | место                     | 1520     | Размещение планируемых ДОО на 1520 мест предусмотрено в границах ТКР в Кварталах 1-4   | Пешеходная доступность – не более 400 метров                                   |
| 2  | Общеобразовательные организации (ОО)   | место                     | 3100     | Размещение планируемых общеобразовательных организаций на 3100 мест предусмотрено в границах ТКР в Кварталах 5 и 6   | Пешеходная доступность – 450 - 700 метров<br>Транспортная доступность – 2 мин. |
| 3  | Амбулаторно-поликлинические организации (АПО)  | пос./см                   | 410      | Размещение планируемой амбулаторно-поликлинической организации на 410 пос./см предусмотрено в ТКР в Квартале 2   | Пешеходная доступность – не более 5 минут                                      |
| 4  | Помещения участкового уполномоченной полиции   | участков. уполном.        | 9        | Размещение помещений УПП предусмотрено в границах ТКР, во встроенных помещениях планируемого жилого дома в Квартале 3  | Не нормируется   |
|  |  | кв.м. общ. площади помещ. | 180      |  |  |
| 5  | Многофункциональные центры предоставления государственных и муниципальных услуг населению (МФЦ ПГМУ) | кв.м.                     | 500      | Размещение МФЦ ПГМУ предусмотрено в границах ТКР, во встроенных помещениях планируемого жилого дома в Квартале 1   | Не нормируется   |
| 6  | Отдельно стоящие объекты торговли  | кв.м.                     | 16975    | Размещение объектов торгового назначения предусмотрено в границах ТКР в Квартале 7 (отдельно стоящий объект общественно-делового назначения)                                   | Не нормируется   |
| 7  | Отделения почтовой связи (ОПС)   | кв.м. общей площади       | 2000     | Размещение отделения почтовой связи, в виде пункта связи «Почта-автомат» предусмотрено в границах ТКР, во встроенных помещениях планируемого жилого дома в Квартале 2          | Не нормируется   |
| 8  | Открытые спортивные плоскостные сооружения   | кв.м                      | 22 333   | Размещение открытых спортивных плоскостных сооружений предусмотрено в границах ТКР, на придомовых территориях планируемой жилой застройки в Кварталах 1, 2 ,3 ,4               | Пешеходная доступность – не более 500 метров                                   |
| 9  | Спортивные объекты (площадь спортивных залов)  | кв.м                      | 2450     | Размещение спортивных залов предусмотрено в границах ТКР в Квартале 7 (отдельно стоящий объект общественно-делового назначения со встроенным ФОК (крытым спортивным объектом)) | Пешеходная доступность – 1700 метров   |
| 10   | Плавательные бассейны (площадь зеркала воды плавательных бассейнов)                                  | кв.м. зеркала воды        | 250      | Размещение спортивных залов предусмотрено в границах ТКР в Квартале 7 (отдельно стоящий объект общественно-делового назначения со встроенным ФОК (крытым спортивным объектом)) | Пешеходная доступность – 1700 метров   |
| 11   | Объекты дополнительного образования  | место/ кв.м               | 250/ 620 | Размещение планируемых объектов дополнительного образования предусмотрено в границах ТКР, во встроенных помещениях планируемых жилых домов в Кварталах 1 и 3                   | Не нормируется   |

| № п/п | Наименование объекта                                       | Ед. изм             | Значение | Место размещения  | Территориальная доступность                  |
|-------|--|---------------------|----------|---|--|
| 12    | Аптеки   | кв.м. общей площади | 1400     | Аптеки предусмотрены в границах ТКР, во встроенных помещениях нежилого назначения планируемых жилых домов   | Пешеходная доступность – не более 450 метров |
| 13    | Торговые объекты   | кв.м.               | 35134    | Торговые объекты предусмотрены в границах ТКР во встроенных помещениях нежилого назначения планируемых жилых домов, общественных помещениях планируемых гаражей-стоянок и планируемого отдельно стоящего объекта общественно-делового назначения (торгово-развлекательном комплексе) в Квартале 7 | Пешеходная доступность – не более 150 метров |
| 14    | Объекты общественного питания                              | пос. место          | 919      | Объекты общественного питания предусмотрены в границах ТКР во встроенных помещениях нежилого назначения планируемых жилых домов, общественных помещениях планируемых гаражей-стоянок и планируемого отдельно стоящего объекта общественно-делового назначения в Квартале 7                        | Пешеходная доступность – не более 450 метров |
| 15    | Спортивные объекты (единовременная пропускная способность) | ед.                 | 2802     | Размещение спортивных объектов, обеспечивающих нормативную единовременную пропускную способность, предусмотрено в границах ТКР в планируемом физкультурно-оздоровительном комплексе и на придомовой территории планируемой жилой застройки  | Пешеходная доступность – 150-1700 метров     |
| 16    | Объекты, предоставляющие бытовые услуги                    | раб. место          | 251      | Объекты, предоставляющие бытовые услуги предусмотрены в границах ТКР во встроенных помещениях нежилого назначения планируемых жилых домов, общественных помещениях планируемых гаражей-стоянок и планируемого отдельно стоящего объекта общественно-делового назначения в Квартале 7              | Пешеходная доступность – не более 450 метров |
| 17    | Учреждение клубного типа                                   | кв.м.               | 230      | Учреждение клубного типа предусмотрено в границах ТКР в комплексном-досуговом центре, размещение которого планируется в отдельно стоящем объекте общественно-делового назначения в Квартале 7   | Не нормируется                               |
| 18    | Универсальная библиотека                                   | кв.м. общ. площ.    | 200      | Универсальная библиотека предусмотрена в границах ТКР, планируется к размещению во встроенных помещениях планируемого жилого дома в Квартале 1  | Не нормируется                               |
| 19    | Музейно-выставочный зал                                    | кв.м                | 140      | Музейно-выставочный зал предусмотрен в границах ТКР. Размещение музейно-выставочного зала планируется совместно с комплексным-досуговым центром, размещение которого планируется в отдельно стоящем объекте общественно-делового назначения в Квартале 5  | Не нормируется                               |

Обеспечение расчетного населения стационарными учреждениями здравоохранения предусмотрено за счет существующего ГБУЗ МО «Домодедовская центральная городская больница», по адресу: г.о. Домодедово, п. ГПЗ Константиново, ул. Центральная, д. 1.

Обеспечение расчетного населения автомобилями в станциях скорой медицинской помощи предусмотрено за счет существующей Домодедовской подстанции СМП ГБУЗ МО «Московская областная станция скорой медицинской помощи», по адресу: г.о. Домодедово, г. Домодедово, мкр. Авиационный, ул. Ильюшина, д. 11, корпус 2.

Обеспечение расчетного населения автомобилями в пожарных депо, в соответствии с письмом ГУ МЧС России по МО от 29.05.2023 г №ИВ-139-16075 предусмотрено за счет существующей 58 ПСЧ 2 ПСО ФПС государственной противопожарной службы ГУ МЧС России по Московской области, расположенной по адресу: г.о. Домодедово, ул. Советская, д.17.

### **1.6. Характеристики и параметры развития систем транспортного обслуживания**

В соответствии с согласованием №Р001-7878085478-75758715 схемы транспортного обслуживания Министерством транспорта и дорожной инфраструктуры Московской области за счет средств застройщика должны быть реализованы следующие мероприятия:

1.1. В срок до III кв. 2027 года:

– строительство магистральной улицы районного значения (участок а/д общего пользования регионального значения (в створе ранее запланированной а/д общего пользования регионального значения «Подольск – Домодедово – Раменское – ЦКАД») с устройством опор и линии наружного освещения) (протяженность – 0,80 км, ширина проезжей части – 8,0 м, количество полос – 2, ширина тротуаров – 2,25 м, ширина велосипедных дорожек – 3,0 м, количество остановочных пунктов НПТОП – 2 объекта, наружное освещение – 800 м).

Ориентировочная стоимость – 262,0 млн руб.

– строительство магистральной улицы районного значения (строительство участка а/д общего пользования местного значения (в границах земельного участка с кадастровым номером 50:28:0000000:56769, вдоль его восточной границы) с устройством опор и линии наружного освещения (количество полос движения – 2, ширина проезжей части – 8 м, ширина полосы движения – 4,0 м, ширина тротуаров – 2,25 м, ширина велосипедных дорожек – 3,0 м, наружное освещение – 180 м, протяженность – 0,18 км).

Ориентировочная стоимость – 58,5 млн руб.

– строительство магистральной улицы районного значения (строительство участка а/д общего пользования местного значения (в створе планируемой Генеральным планом г.о. Домодедово а/д) с устройством опор и линии наружного освещения (до Каширского шоссе) (количество полос – 2, ширина проезжей части – 8,0 м, ширина полосы движения – 4,0 м, ширина тротуаров – 2,25 м, ширина велосипедных дорожек – 3,0 м, наружное освещение – 1000 м, протяженность – 1,0 км).

Ориентировочная стоимость – 325,0 млн руб.

–строительство полосы торможения а/д общего пользования регионального значения Каширское шоссе, включая отгон, а также реконструкцию остановочного пункта наземного пассажирского транспорта общего пользования (количество полос движения – 1, ширина полосы движения – 3,5 м, наружное освещение – 100 м, остановочный пункт НПТОП – 1 объект, протяженность – 0,11 км).

Ориентировочная стоимость – 18,5 млн руб.

–строительство полосы разгона вдоль а/д общего пользования регионального значения Каширское шоссе, включая отгон (количество полос движения – 1, ширина полосы движения – 3,5 м, ширина обочины – 1,0 м, наружное освещение – 265 м, протяженность – 0,27 км).

Ориентировочная стоимость – 40,5 млн руб.

–строительство магистральная улица общегородского значения (боковой проезд вдоль а/д общего пользования регионального значения Каширское шоссе с устройством опор и линии наружного освещения, в т.ч. организация обособленных полос для правого поворота и для левого поворота и разворота (количество полос – 2, ширина проезжей части – 7,50 м, ширина полосы движения: 3,75 м, наружное освещение – 410 м, протяженность – 0,50 км).

Ориентировочная стоимость – 75,0 млн руб.

–устройство временной отстойно-разворотной площадки для общественного транспорта (количество мест для отстоя – не менее 5 мест, площадь – 0,3 га).

Ориентировочная стоимость – 21,0 млн руб.

–строительство участка а/д общего пользования регионального значения «М-4 «Дон» – Востряково – подъезд к аэропорту Домодедово» (в границах земельного участка с кадастровым номером 50:28:0000000:56769) (количество полос – 2, ширина проезжей части – 8,0 м, ширина полосы движения – 4,0 м, ширина тротуаров – 2,25 м, ширина велосипедных дорожек – 3,0 м, наружное освещение – 430 м, протяженность – 0,43 км).

Ориентировочная стоимость – 139,75 млн руб.

–строительство участка а/д общего пользования регионального значения «М-4 «Дон» – Востряково – подъезд к аэропорту Домодедово» (от пересечения ул. Лунная и Триумфальная до границ земельного участка с кадастровым номером 50:28:0000000:56769) (количество полос движения – 2, ширина проезжей части – 8,0 м, ширина полосы движения – 4,0 м, ширина тротуаров – 2,25 м, ширина велосипедных дорожек – 3,0 м, наружное освещение – 420 м, протяженность – 0,42 км).

Ориентировочная стоимость – 136,5 млн руб.



–устройство светофорного объекта в узле № 1 (на пересечении планируемой а/д с ул. Триумфальная, Лунная и а/д местного значения б/н) (количество светофорных объектов – 4 шт.).

Ориентировочная стоимость – 24,0 млн руб.

–строительство а/д общего пользования местного значения с устройством опор и линий наружного освещения (от бокового проезда а/д «Подольск-Домодедово-Раменское-ЦКАД» до границ земельного участка 50:28:0000000:56769) (количество полос движения – 2, ширина проезжей части – 7,0 м, ширина полосы движения – 3,5 м, ширина тротуаров – 2,0 м, ширина велосипедных дорожек – 3,0 м, наружное освещение – 420 м, протяженность – 0,42 км).

Ориентировочная стоимость – 136,5 млн руб.

–строительство а/д общего пользования местного значения с устройством опор и линий наружного освещения (от пересечения с планируемой улицей местного значения до тупиковой разворотной площадки в восточной части земельного участка 50:28:0000000:56769) (количество полос движения – 2, ширина проезжей части – 7,0 м, ширина полосы движения – 3,5 м, ширина тротуаров – 2,0 м, наружное освещение – 280 м, протяженность – 0,28 км).

Ориентировочная стоимость – 91,0 млн руб.

–изменение длительности фаз светофорных циклов в узле № 20 (на пересечении Каширского шоссе, суц. а/д местного значения б/н и планируемого бокового проезда).

Ориентировочная стоимость – 1,0 млн руб.

–устройство светофорного объекта в узле № 21 (на пересечении участка планируемой а/д в створе а/д «М-4 «Дон»-Востряково-подъезд к аэропорту Домодедово» и а/д в створе а/д «Подольск – Домодедово – Раменское – ЦКАД») (количество светофорных объектов – 3).

Ориентировочная стоимость – 18,0 млн руб.

–изменение длительности фаз светофорных циклов в узле № 16 (на пересечении Каширского шоссе и ул. Гагарина).

Ориентировочная стоимость – 1,0 млн руб.

1.2. В срок до III кв. 2030 года:

–строительство магистральной улицы районного значения (участок а/д общего пользования регионального значения (в створе ранее запланированной а/д общего пользования регионального значения «Подольск – Домодедово – Раменское – ЦКАД») с устройством опор и линии наружного освещения) (количество полос движения – 2, ширина проезжей части – 8,0 м, ширина полосы – 4,0 м, ширина тротуаров – 2,25 м, ширина велосипедных дорожек – 3,0 м, количество остановочных пунктов НПТОП – 2 объекта, наружное освещение – 400 м, протяженность – 0,40 км).

Ориентировочная стоимость – 132,0 млн руб.

–строительство постоянной отстойно-разворотной площадки для общественного транспорта (количество мест для отстоя – 7 мест, площадь – 0,3 га).

Ориентировочная стоимость – 21,0 млн руб.

–устройство светофорного объекта с вызывным устройством на наземном пешеходном переходе на пересечении улицы местного значения и пешеходного бульвара (количество светофорных объектов – 2).

Ориентировочная стоимость – 12,0 млн руб.

1.3. В срок до I кв. 2033 года:

–строительство участка магистральной улицы районного значения (а/д общего пользования местного значения городского округа (продолжение ул. Триумфальная от ул. Овражная до отстойно-разворотной площадки общественного транспорта) с устройством опор и линии наружного освещения) (количество полос – 3-4, ширина проезжей части – 11,75-15,50 м, ширина полосы движения – 3,75-4,0 м, ширина тротуаров – 2,25 м, ширина велосипедных дорожек – 3,0 м, количество остановочных пунктов НПТОП – 4 объекта, протяженность – 0,4 км, наружное освещение – 400 м).

Ориентировочная стоимость – 214,0 млн руб.

–реконструкция участка а/д общего пользования местного значения городского округа – ул. Триумфальная с устройством новой проезжей части (параллельно существующей проезжей части вдоль территории индивидуальной жилой застройки), с устройством съезда к улицам Овражная, Звонкая, Городская и опор и линии наружного освещения (от ул. Овражная до границ земельного участка с кадастровым номером 50:28:0000000:56769) (количество полос – 2, ширина проезжей части – 8,0 м, ширина полосы движения – 4,0 м, ширина тротуаров – 2,25 м, ширина велосипедных дорожек – 3,0 м, количество остановочных пунктов НПТОП – 4 объекта, наружное освещение – 1000 м, протяженность – 1 км), включая строительство полосы для правого поворота на участке а/д общего пользования местного значения городского округа – ул. Триумфальная (при движении в направлении ул. Лунная (одна полоса для левого поворота, ширина полосы – 3,75 м, протяженность, включая отгон – 130 м).

Ориентировочная стоимость – 352,5 млн руб.

–реконструкция участка а/д общего пользования местного значения городского округа – ул. Триумфальная с устройством новой проезжей части (параллельно существующей проезжей части вдоль территории индивидуальной жилой застройки), с устройством съезда на существующую проезжую часть и линии наружного освещения (от границ земельного участка с кадастровым номером 50:28:0000000:56769 до пересечения с существующей проезжей частью) (количество полос – 2, ширина проезжей части – 8,0 м, ширина полосы движения –

4,0 м, ширина тротуаров – 2,25 м, ширина велосипедных дорожек – 3,0 м, количество остановочных пунктов НПТОП – 2 объекта, наружное освещение – 400 м, протяженность – 0,4 км), включая строительство полосы для левого поворота на участке а/д общего пользования местного значения городского округа – ул. Триумфальная (при движении со стороны ул. Лунная) (одна полоса для левого поворота, ширина полосы – 3,75 м, протяженность, включая отгон – 130 м), строительство полосы разгона на а участке а/д общего пользования местного значения городского округа – ул. Триумфальная (при движении в направлении ул. Лунная) (количество полос для левого поворота – 1, ширина полосы – 3,75 м, протяженность – 0,13 км).

Ориентировочная стоимость – 171,0 млн руб.

–реконструкция участка а/д общего пользования местного значения городского округа – ул. Триумфальная с устройством линии наружного освещения (от пересечения с существующей проезжей частью до пересечения с ул. Лунная) (количество полос – 4, ширина проезжей части – 15,50 м, ширина полосы – 3,75-4,0 м, ширина тротуаров – 2,25 м, ширина велосипедных дорожек – 3,0 м, наружное освещение – 300 м, протяженность – 0,3 км).

Ориентировочная стоимость – 157,5 млн руб.

–строительство магистральной улицы районного значения (а/д общего пользования местного значения городского округа (от ул. Триумфальной до кольцевого разворота включительно) с устройством опор и линии наружного освещения (количество полос – 2-4, ширина проезжей части – 8,0 -15,50 м, ширина полосы – 3,75-4,0 м, ширина тротуаров – 2,25 м, ширина велосипедных дорожек – 3,0 м, количество остановочных пунктов НПТОП – 2 объекта, наружное освещение – 550 м, протяженность – 0,55 км).

Ориентировочная стоимость – 302,5 млн руб.

–устройство светофорного объекта в узле № 19 (на пересечении планируемой а/д и ул. Триумфальной) (количество светофорных объектов - 3 объекта).

Ориентировочная стоимость – 18,0 млн руб.

–устройство светофорного объекта на пересечении планируемой и существующей проезжих частей ул. Триумфальной (количество светофорных объектов - 3 объекта).

Ориентировочная стоимость – 18,0 млн руб.

–строительство дополнительной полосы для «правого» поворота вдоль ул. Лунной (количество полос – 1, ширина полосы – 4,0 м, протяженность – 0,13 км).

Ориентировочная стоимость – 19,5 млн руб.

–строительство а/д общего пользования местного значения (от кольцевого разворота до пересечения с улицей местного значения, реализованной на 1 этапе ввода в эксплуатацию планируемых ОКС) (количество полос – 2, ширина проезжей части – 7 м, ширина полосы – 3,5

м, ширина тротуаров – 2,0 м, ширина велосипедных дорожек – 3,0 м, наружное освещение – 100 м, протяженность – 0,10 км).

Ориентировочная стоимость – 30,0 млн руб.

1.4. В срок до II кв. 2035 года:

– строительство а/д общего пользования местного значения (от пересечения с планируемой магистральной улицей до пересечения с ул. Триумфальная) с устройством опор и линии наружного освещения (количество полос движения – 2, ширина проезжей части – 7,0 м, ширина полосы – 3,5 м, ширина тротуаров – 2 м, наружное освещение – 480 м, протяженность – 0,48 км).

Ориентировочная стоимость – 169,0 млн руб.

– устройство светофорного объекта в узле № 25 (на пересечении планируемой а/д с ул. Триумфальной) (количество светофорных объектов - 3 объекта).

Ориентировочная стоимость – 18,0 млн руб.

– устройство светофорного объекта с вызывным устройством на наземном пешеходном переходе на пересечении улицы местного значения и пешеходного бульвара (количество светофорных объектов - 2 объекта).

Ориентировочная стоимость – 12,0 млн руб.

1.5. В срок до I кв. 2037 года:

– строительство магистральной улицы районного значения (участок а/д общего пользования регионального значения (в створе ранее запланированной а/д общего пользования регионального значения «Подольск – Домодедово – Раменское – ЦКАД») с устройством опор и линии наружного освещения (количество полос – 2, ширина проезжей части – 8 м, ширина полосы движения – 4,0 м, ширина тротуаров – 2,25 м, ширина велосипедных дорожек – 3,0 м, наружное освещение – 500 м, протяженность – 0,5 км).

Ориентировочная стоимость – 162,5 млн руб.

1.6. В срок до II кв. 2037 года:

– строительство а/д общего пользования местного значения (с северной стороны квартала общественно-деловой застройки, в границах земельного участка 50:28:0000000:56769) с устройством опор и линии наружного освещения (количество полос – 2, ширина проезжей части – 7,0 м, ширина полосы движения – 3,5 м, ширина тротуаров – 2,0 м, ширина велосипедных дорожек – 1,5 м, наружное освещение – 110 м, протяженность – 0,11 км).

Ориентировочная стоимость – 35,75 млн руб.

–строительство пешеходного тротуара с устройством опор и линии наружного освещения (в направлении и вдоль ул. Звонкая) (ширина тротуара – 3,0 м, наружное освещение – 300 м, протяженность – 0,30 км).

Ориентировочная стоимость – 4,5 млн руб.

Общая стоимость мероприятий (для обеспечения транспортной доступности жилой застройки), реализуемых за счет застройщика ориентировочно составляет 3198,1 млн. руб.

Кроме этого, СТО согласована при условии внесения изменений в проект планировки территории для размещения линейного объекта капитального строительства – автомобильной дороги Подольск – Домодедово – Раменское – ЦКАД.

Настоящим проектом планировки территории предусмотрены следующие проектные решения по развитию улично-дорожной сети на территории комплексного развития (см. таблицу ниже).

Таблица 11 – Характеристики планируемого развития объектов транспортной инфраструктуры

| № п/п | Наименование объекта  | Условный номер зоны планируемого размещения | Мероприятие <sup>1</sup><br>С – строительство;<br>Р – реконструкция | Категория <sup>2</sup> | Количество полос / ширина полосы движения, физ.ед. | Ширина тротуаров (пешеходной части) / велосипедных дорожек, м. | Ширина проезжей части, м. | Протяженность, км |
|-------|---|---|---|------------------------|--|--|---------------------------|-------------------|
| 1     | А/д общего пользования местного значения городского округа (вдоль восточной границы ТКР и Квартала 7)   | 5   | С   | МУРЗ                   | 2 / 4,0  | 2,25 / 3,0   | 8,0                       | ~ 0,18            |
| 2     | А/д общего пользования местного значения городского округа (от бокового проезда а/д «Подольск-Домодедово-Раменское-ЦКАД» до границ земельного участка 50:28:0000000:56769)                                    | 7   | С   | УМЗ                    | 2 / 3,5  | 2,0 / 3,0  | 7,0                       | ~ 0,42            |
| 3     | А/д общего пользования местного значения городского округа (от пересечения с планируемой улицей местного значения до тупиковой разворотной площадки в восточной части земельного участка 50:28:0000000:56769) | 8   | С   | УМЗ                    | 2 / 3,5  | 2,0 / -  | 7,0                       | ~ 0,28            |
| 4     | Светофорный объект (2 шт.) с вызывным устройством на наземном пешеходном переходе на пересечении улицы местного значения, указанной в п.2, и пешеходного бульвара   | 7   | С   | –                      | –  | –  | –                         | –                 |
| 5     | Участок а/д общего пользования местного значения городского округа (продолжение ул. Триумфальная от ул. Овражная до отстойно-разворотной площадки общественного транспорта)                                   | 2   | С   | МУРЗ                   | 3-4 / 4,0 – 3,75                                   | 2,25 / 3,0   | 11,75-15,50               | ~ 0,40            |

| № п/п | Наименование объекта   | Условный номер зоны планируемого размещения | Мероприятие <sup>1</sup><br>С – строительство;<br>Р – реконструкция | Категория <sup>2</sup> | Количество полос / ширина полосы движения, физ.ед. | Ширина тротуаров (пешеходной части) / велослужки, м. | Ширина проезжей части, м. | Протяженность, км |
|-------|--|---|---|------------------------|--|--|---------------------------|-------------------|
| 6     | Новая проезжая часть на участке а/д общего пользования местного значения городского округа - ул. Триумфальная (параллельно существующей проезжей части вдоль территории индивидуальной жилой застройки), с устройством съезда к улицам Овражная, Звонкая, Городская (участок от ул. Овражная до границ земельного участка с кадастровым номером 50:28:0000000:56769), включая: | 3.1   | С   | МУРЗ                   | 2-3 / 3,75-4,0                                     | 2,25 / 3,0   | 8,0-11,75                 | ~ 1,00            |
| 6.1   | <i>полоса для правого поворота на участке а/д общего пользования местного значения городского округа – ул. Триумфальная (при движении в направлении ул. Лунная)</i>  | 3.1   | С   | МУРЗ                   | 1/3,75   | –  | –                         | ~ 0,13            |
| 7     | А/д общего пользования местного значения городского округа (от ул. Триумфальная до кольцевого разворота включительно)  | 4   | С   | МУРЗ                   | 2-4 / 4,0 – 3,75                                   | 2,25 / 3,0   | 8,0 - 15,50               | ~ 0,55            |
| 8     | Светофорный объект (3 шт.) в узле на пересечении планируемой а/д с ул. Триумфальная  | 3.1   | С   | –                      | –  | –  | –                         | –                 |
| 9     | А/д общего пользования местного значения (от кольцевого разворота до пересечения с улицей местного значения, указанной в п.2)  | 9   | С   | УМЗ                    | 2 / 3,5  | 2,0 / 3,0  | 7,0                       | ~ 0,10            |
| 10    | А/д общего пользования местного значения с устройством опор и линии наружного освещения (от пересечения с планируемой магистральной улицей, указанной в п.7, до пересечения с ул. Триумфальная)  | 10  | С   | УМЗ                    | 2 / 3,5  | 2,0 / 3,0  | 7,0                       | ~ 0,48            |
| 11    | Светофорный объект (3 шт.) в узле на пересечении планируемой а/д, указанной в п.10, с ул. Триумфальная   | 3.1   | С   | –                      | –  | –  | –                         | –                 |
| 12    | Светофорный объект (2 шт.) с вызывным устройством на наземном пешеходном переходе на пересечении улицы местного значения, указанной в п. 10, и пешеходного бульвара  | 10  | С   | –                      | –  | –  | –                         | –                 |
| 13    | Участок а/д общего пользования местного значения городского округа (с северной стороны квартала общественно-деловой застройки, в границах земельного участка 50:28:0000000:56769)  | 11.1  | С   | УМЗ                    | 2 / 3,5  | 2,0 / 1,5  | 7,0                       | ~ 0,11            |
| 14    | Существующая проезжая часть на участке а/д общего пользования местного значения городского округа – ул. Триумфальная (вдоль территории индивидуальной жилой застройки) <sup>3</sup>  | 3.4   | Р   | УМЗ                    | 2 / 3,5  | 2,0 / –  | 7,0                       | ~ 1,00            |

| № п/п | Наименование объекта   | Условный номер зоны планируемого размещения | Мероприятие <sup>1</sup><br>С – строительство;<br>Р – реконструкция | Категория <sup>2</sup> | Количество полос / ширина полосы движения, физ.ед. | Ширина тротуаров (пешеходной части) / велослужбок, м. | Ширина проезжей части, м. | Протяженность, км |
|-------|--|---|---|------------------------|--|---|---------------------------|-------------------|
| 15    | А/д общего пользования местного значения городского округа (с северной стороны квартала общественно-деловой застройки, в границах земельного участка 50:28:0000000:56769) <sup>3</sup>           | 11.2  | С   | УМЗ                    | 2 / 3,5  | 2,0 / 1,5   | 7,0                       | ~ 0,04            |
| 16    | А/д общего пользования местного значения городского округа (с северо-восточной стороны квартала общественно-деловой застройки, за границами земельного участка 50:28:0000000:56769) <sup>3</sup> | 12  | С   | УМЗ                    | 2 / 3,5  | 2,0 / 1,5   | 7,0                       | ~ 0,20            |
| 17    | Встроенный в стилобатную часть гараж-стоянка для постоянного хранения транспорта, емкостью (вместимостью) - 250 м-места  | 20  | С   | -                      | -  | -   | -                         | -                 |
| 18    | Многоуровневый наземный гараж-стоянка закрытого типа для постоянного хранения транспорта, емкостью (вместимостью) - 464 м-места  | 27  | С   | -                      | -  | -   | -                         | -                 |
| 19    | Многоуровневый наземный гараж-стоянка закрытого типа для постоянного хранения транспорта, емкостью (вместимостью) - 464 м-места  | 28  | С   | -                      | -  | -   | -                         | -                 |
| 20    | Многоуровневый наземный гараж-стоянка закрытого типа для постоянного хранения транспорта, емкостью (вместимостью) - 464 м-места  | 29  | С   | -                      | -  | -   | -                         | -                 |
| 21    | Многоуровневый наземный гараж-стоянка закрытого типа для постоянного хранения транспорта, емкостью (вместимостью) - 464 м-места  | 30  | С   | -                      | -  | -   | -                         | -                 |
| 22    | Многоуровневый наземный гараж-стоянка закрытого типа для постоянного хранения транспорта, емкостью (вместимостью) - 464 м-места  | 31  | С   | -                      | -  | -   | -                         | -                 |
| 23    | Многоуровневый наземный гараж-стоянка закрытого типа для постоянного хранения транспорта, емкостью (вместимостью) - 464 м-места  | 32  | С   | -                      | -  | -   | -                         | -                 |
| 24    | Многоуровневый наземный гараж-стоянка закрытого типа для постоянного хранения транспорта, емкостью (вместимостью) - 464 м-места  | 33  | С   | -                      | -  | -   | -                         | -                 |
| 25    | Многоуровневый наземный гараж-стоянка закрытого типа для постоянного хранения транспорта, емкостью (вместимостью) - 464 м-места  | 34  | С   | -                      | -  | -   | -                         | -                 |
| 26    | Многоуровневый подземный гараж-стоянка для приобъектного хранения транспорта, емкостью (вместимостью) - 1000 м-мест  | 36  | С   | -                      | -  | -   | -                         | -                 |
| 27    | Многоуровневый наземный гараж-стоянка для постоянного и приобъектного хранения транспорта, емкостью (вместимостью) - 1445 м-мест   | 35  | С   | -                      | -  | -   | -                         | -                 |
| 28    | Открытые плоскостные стоянки для постоянного хранения автотранспорта в кол-ве – 2272 м-мест  | 20-36                                       | С   | -                      | -  | -   | -                         | -                 |

| № п/п | Наименование объекта  | Условный номер зоны планируемого размещения | Мероприятие <sup>1</sup><br>С – строительство;<br>Р – реконструкция | Категория <sup>2</sup> | Количество полос / ширина полосы движения, физ.ед. | Ширина тротуаров (пешеходной части) / велодорожек, м. | Ширина проезжей части, м. | Протяженность, км |
|-------|---|---|---|------------------------|--|---|---------------------------|-------------------|
| 29    | Открытые плоскостные стоянки для временного хранения автотранспорта в кол-ве 736 м-мест       | 20-36                                       | С   | –                      | –  | –   | –                         | –                 |
| 30    | Открытые плоскостные стоянки для приобъектного хранения автотранспорта в кол-ве 1551 м-мест   | 20-36                                       | С   | –                      | –  | –   | –                         | –                 |
| 31    | Открытые плоскостные стоянки для кратковременной остановки автотранспорта в кол-ве 104 м-мест | 20-36                                       | С   | –                      | –  | –   | –                         | –                 |

1 – С – строительство, Р – реконструкция;

2 – МУОЗ – магистральная улица общегородского значения, МУРЗ – магистральная улица районного значения, УМЗ – улица местного значения, ОП – основной проезд;

3 – мероприятия отображены в соответствии с Генеральным планом г.о. Домодедово, где предусмотрены реконструкция и строительство указанных а/д местного значения. Согласно законодательству РФ, при подготовке ДПТ необходим учет утвержденных документов территориального планирования. Согласно материалам СТО, источник финансирования данных мероприятий не определен, но в связи с тем, что они расположены в непосредственной близости к ТКР и влияют на проектные решения по размещению планируемой застройки, в настоящей Документации предусмотрено утверждение данных мероприятий.

Иные мероприятия, предусмотренные схемой транспортного обслуживания за границей территории комплексного развития, в т.ч. капитальный ремонт и(или) реконструкция объектов транспортной инфраструктуры, могут быть реализованы в соответствии и на основании технических условий (согласий, содержащих технические требования и условия), предоставленных уполномоченными органами и(или) организациями и(или) в соответствии и на основании отдельной документации по планировке территории, решение о разработке которой может быть принято уполномоченными органами и(или) заинтересованными лицами по соответствующему заявлению. При реализации мероприятий по развитию объектов транспортной инфраструктуры за границей территории комплексного развития, в т.ч. при подготовке отдельной документации по планировке территории (в случае принятия решения о ее разработке), учету подлежат материалы схемы транспортного обслуживания и настоящего проекта планировки и проекта межевания территории.

Для въезда-выезда с территории планируемой жилой застройки предусмотрена организация 11-ти въездов-выездов на улично-дорожную сеть общего пользования.

На территории комплексного развития предусмотрено строительство сети проездов. Ширина проездов принята с учетом противопожарных требований и составляет 3,5 – 6,0 м.

Для обеспечения населения планируемой застройки услугами наземного пассажирского транспорта общего пользования (далее также – НПТОП) в настоящей Документации предусмотрено:



- организация нового маршрута наземного пассажирского транспорта, с подвижным составом большого класса от территории планируемой застройки до ж/д станции «Домодедово»;
- организация нового маршрута наземного пассажирского транспорта, с подвижным составом большого класса от территории планируемой застройки до ж/д станции «Взлетная»;
- организация отстойно-разворотной площадки (ОРП) с 7 (семью) местами для стоянки подвижного состава (автобусов). Размер ОРП составляет не менее 0,32 га, включая парковочные места для стоянки подвижного состава (автобусов) размером 5x15 м. На территории ОРП площадка благоустройства для отдыха водителей и установки туалетов;
- организация остановочных пунктов вдоль планируемой магистральной улицы районного значения (2 объекта), а также вдоль реконструируемых и планируемого участков ул. Триумфальная (10 объектов). Устройство остановочных пунктов необходимо предусмотреть с учетом нормативных требований, в т.ч. с заездными карманами, площадками остановки, посадки-высадки и ожидания пассажиров, автопавильонами, урнами и искусственным освещением.

Кроме этого, СТО жилой застройки даны предложения, которые учтены в настоящей Документации, по строительству 4 остановочных пунктов НПТОП вдоль бокового проезда вдоль а/д «Подольск-Домодедово-Раменское-ЦКАД». Данные предложения необходимо учесть в рамках отдельной документации по планировке территории на строительство линейного объекта регионального значения, решение о разработке которой принимается при необходимости и по решению соответствующих уполномоченных органов исполнительной власти.

Для движения пешеходов на территории комплексного развития предусмотрены пешеходный бульвар, пешеходные тротуары и пешеходные дорожки, ширина которых составляет 2,0 м ÷ 3,5 м, т.е. не менее 2,0 м. На пересечениях планируемого пешеходного бульвара с улично-дорожной сетью предусмотрена установка светофорных объектов с вызывным устройством, которые будут регулировать движение транспорта и пешеходов на наземных пешеходных переходах.

Для организации велосипедного движения в границах планируемых кварталов, а также вдоль улично-дорожной сети предусмотрены велосипедные полосы и велосипедные дорожки шириной 1,5 и 3,0 м соответственно. Движения по велосипедным дорожкам – двухстороннее, по велосипедным полосам – одностороннее.

Для обеспечения нормативной пешеходной доступности остановочных пунктов НПТОП

для планируемых жилых домов в границах Квартала 4 необходимо реализовать пешеходный тротуар в направлении и вдоль ул. Звонкая, шириной – 3,0 м, протяженностью ~ 0,3 км.

### **1.7. Характеристики и параметры развития систем инженерно-технического обеспечения**

Настоящим проектом планировки территории предусматривается обеспечение планируемых объектов системами:

- водоснабжения;
- водоотведения;
- теплоснабжения;
- газоснабжения;
- электроснабжения;
- связи общего пользования;
- наружного видеонаблюдения, входящего в систему региональной безопасности.

На территории планируемого строительства необходимо проведение мероприятий по инженерной подготовке территории с целью организации внутривъездных проездов, автостоянок, а также отвода поверхностных стоков дождевых и талых вод.

Планируемое размещение объектов системы инженерно-технического обеспечения территории определяется в материалах по обоснованию проекта планировки, уточняется и детализируется на стадии архитектурно-строительного проектирования.

#### **Водоснабжение**

Водоснабжение планируемой застройки предусмотрено в настоящей Документации в соответствии с техническими условиями (далее также – ТУ) МУП «Домодедовский водоканал» от 30.01.2023 г №01-6/303. Источником водоснабжения в соответствии с ТУ предусмотрен существующий водозаборный узел №4 (ВЗУ №4), расположенный на земельном участке с кадастровым номером 50:28:0010620:3, по адресу: Московская область, г.о. Домодедово, г. Домодедово (вблизи МАОУ СОШ №8). Точка подключения – существующая водопроводная сеть, трассировка и характеристики водопроводной сети должны быть определены проектом. Максимальный объем водопотребления в соответствии с техническими условиями – 250 куб.м /час, для сглаживания пиков водопотребления предусматривается резервуар чистой воды на 10 000 куб.м. после станции водоподготовки.

Расчетный объем водопотребления воды на хозяйственно-питьевые нужды составляет – 6 451 куб.м/сут.

С целью обеспечения необходимых запасов воды и бесперебойной работы системы водоснабжения планируемой застройки, в соответствии с ТУ, необходимо осуществить строительство станции водоподготовки на территории ВЗУ №4, резервуара чистой воды объемом 10000 куб.м., водопровода D200 мм от скважины №15 до станции водоподготовки (протяженностью 600 п.м.), 2-х ниток водопровода D150 мм (хозяйственно-бытового и противопожарного) от точки подключения ВЗУ №4 до границ застройки (протяженностью 1600 п.м.).

Также в соответствии с техническими условиями МУП «Домодедовский водоканал» от 24.01.2023 г №214/1 необходимо до начала строительства произвести вынос существующих водопроводных сетей, попадающих в пятно расширения дороги по ул. Триумфальная, а также произвести переключение водопровода от МУП «Домодедовский водоканал» в точках врезки НПИЗ «Никитские поляны».

Переустройство водопроводов, необходимое в связи с реконструкцией существующей проезжей части ул. Триумфальная, должно быть реализовано совместно с реконструкцией существующей проезжей части ул. Триумфальная, расположенной вдоль территории индивидуальной жилой застройки.

Протяженность планируемых сетей водоснабжения указана в таблице 12.

## **Водоотведение**

### *Отведение хозяйственно-бытовых стоков*

Отвод хозяйственно-бытовых стоков согласно техническим условиям МУП «Домодедовский водоканал» от 31.01.2023 г №01-6/309 необходимо осуществить в планируемые на территории земельного участка 50:28:0000000:56769 канализационные очистные сооружения (ОСХБ).

Расчетный объем водоотведения хозяйственно-бытовых стоков принят в настоящей Документации на уровне водопотребления без учета безвозвратного водопотребления в котельной – 6 451 куб.м/сут.

Планируемые сети хозяйственно-бытовой канализации трассируются вдоль дорог, улиц и проездов преимущественно по озелененным участкам или под пешеходными тротуарами, с учетом минимально допустимых расстояний до смежных объектов, в том числе инженерной инфраструктуры. При размещении коллекторов канализации под проезжими частями улиц и под проездами необходимо предусмотреть мероприятия по защите в виде устройства футляров, обоим.

Настоящей Документацией предусмотрено строительство канализационных насосных станций хозяйственно-бытовых стоков. В дальнейшем, на стадии архитектурно-строительного проектирования, возможно размещение дополнительных КНС в случае необходимости.

Технические решения по строительству объектов системы хозяйственно-бытовой канализации уточняются на последующих стадиях проектирования, в т.ч. в соответствии с нормами проектирования инженерных сетей и техническими условиями.

Протяженность планируемых сетей отведения хозяйственно-бытового стока указана в таблице 12.

#### *Отведение поверхностных сточных вод*

Отвод поверхностных стоков с территории планируемой застройки, предусмотрен самотечными сетями до очистных сооружений поверхностного стока (ОСД), расположенных на территории «Квартала 8». В соответствии с техническими условиями МУП «Домодедовский водоканал» от 31.01.2023 г №01-6/308 необходимо осуществить в планируемые на территории земельного участка 50:28:0000000:56769 очистные сооружения поверхностного стока (ЛОС) на водовыпуске реки Рожайка. В связи с отсутствием окончательных решений по расположению точки сброса очищенного стока в водный объект, невозможно установить наличие ограничений по размещению сброса сточных (см. письмо Министерства экологии и природопользования Московской области от 18.05.2023 г №25Исх-16984). В связи с этим, проектные предложения по организации точки сброса очищенного поверхностного стока подлежат уточнению на последующих этапах градостроительной деятельности.

Мощность планируемых очистных сооружений поверхностного стока (ОСД) – не менее 208 л/с.

Протяженность планируемых сетей отведения поверхностного стока указана в таблице 12.

#### **Теплоснабжение**

Теплоснабжение планируемой застройки предусмотрено от планируемой отопительной котельной, размещаемой в Квартале 1. Точка подключения – на проектируемой тепловой сети. Максимальный объем теплоснабжения в соответствии с расчетом тепловой нагрузки составляет 68 Гкал/ч, в т.ч. 35 Гкал/ч на отопление, 13 Гкал/ч на вентиляцию, 20 Гкал/ч на горячее водоснабжение.

Протяженность планируемых тепловых сетей представлена в таблице 12.

## Газоснабжение

Настоящей Документацией газоснабжение планируемых объектов не предусмотрено, за исключением газоснабжения планируемой отопительной котельной, газоснабжение которой предусмотрено в соответствии с техническими условиями АО «Мособлгаз» от 09.03.2023 г №К0079-31/7. В соответствии с указанными техническими условиями точка подключения к газораспределительной сети предусматривается на границе земельного участка 50:28:0000000:56769, в свою очередь ресурсоснабжающая организация осуществляет работы по проектированию и строительству газопровода от существующей сети Д-426 мм Р-1,2 МПа, проложенной от ГРС «Домодедово». Работы по техническому присоединению (за границей земельного участка) осуществляет АО «Мособлгаз».

В соответствии с техническими условиями максимальный часовой расход газа подключаемого газоиспользующего оборудования должен составлять не более 8500 куб.м./час. Согласно проведенным расчетам часовой расход газа на планируемой отопительной котельной не превышает 8500 куб.м/час.

Переустройство существующих газопроводов, необходимое в связи с реконструкцией существующей проезжей части ул. Триумфальная (вдоль территории индивидуальной жилой застройки), должно быть реализовано совместно с реконструкцией существующей проезжей части ул. Триумфальная.

Часть планируемого газопровода будет находиться за пределами территории комплексного развития, поэтому строительство этого участка возможно осуществить по отдельной документации с получением разрешения на размещение объекта (при необходимости).

Технические характеристики газопроводов и иного оборудования (при необходимости) определяются на последующих стадиях проектирования.

Протяженность планируемого газопровода указана в таблице 12.

## Электроснабжение

В соответствии с техническими условиями ООО «Развитие» от 14.12.2022 г. №00833/ТУ-22 определены следующие параметры по электроснабжению планируемых объектов:

- максимальная мощность присоединяемых энергопринимающих устройств составляет 20000 кВт (на шинах ТП);
- категория надежности – вторая;
- класс напряжения электрических сетей, к которым осуществляется технологическое присоединение – 10,0 кВ;

- точки присоединения и максимальная мощность энергопринимающих устройств по каждой точке присоединения:
  - 1 точка – яч. 1 ПС – 708 ТП секция 1 – 5000 кВт;
  - 2 точка – яч. 1 ПС – 708 ТП секция 2 – 5000 кВт;
  - 3 точка – яч. 2 ПС – 708 ТП секция 1 – 5000 кВт;
  - 4 точка – яч. 2 ПС – 708 ТП секция 2 – 5000 кВт;
- основной источник питания – ПС - 708;
- резервный источник питания – ПС - 709.

Расчетная мощность присоединяемых энергопринимающих устройств согласно проведенным расчетам составляет – 24 635 кВт.

Осуществления технологического присоединения планируемых объектов в настоящей Документации предусмотрено к планируемым трансформаторным подстанциям.

Настоящей Документацией предусматривается строительство трансформаторных подстанций (далее – ТП). В случае необходимости, возможно размещение дополнительных объектов электросетевого хозяйства на придомовой территории планируемой жилой застройки. Согласно постановлению Правительство РФ от 12.11.2020 г №1816 для строительства линий электропередачи классом напряжения до 35 кВ включительно, а также связанных с ними трансформаторных подстанций и распределительных пунктов, получение разрешения на строительство не требуется, соответственно не требуется и зона планируемого размещения.

Существующие воздушные и кабельные линии электроснабжения и трансформаторная подстанция, попадающие в границы застройки планируемых объектов, предусмотрены к переустройству в настоящей Документации.

Протяженность планируемых, в т.ч. переустраиваемых, и демонтируемых линий электроснабжения указана в таблице 12.

### **Линии связи**

Проектом планировки предусматривается подключение к сетям связи общего пользования, с целью обеспечения зданий на рассматриваемой территории следующими услугами связи:

- широкополосного доступа в сеть Интернет;
- цифрового телевизионного (эфирного или кабельного) и радиовещания;
- диспетчеризации;
- телефонной связи.

Устройство систем широкополосного доступа в Интернет и телефонной связи предусмотрено в соответствии с техническими условиями ООО УСК «Дружба» от 26.12.2022 г №158ТУ, а также в соответствии с техническими условиями ООО УСК «Дружба» от 26.12.2022 г №160ТУ.

Устройство цифрового телевизионного (эфирного или кабельного) вещания предусмотрено в соответствии с техническими условиями ООО УСК «Дружба» от 26.12.2022 г №159ТУ.

Радиофикация планируемых объектов предусмотрена в соответствии с техническими условиями ООО УСК «Дружба» от 26.12.2022 г №157ТУ.

Диспетчеризация планируемых объектов предусмотрена в соответствии с техническими условиями ООО УСК «Дружба» от 26.12.2022 г №161ТУ.

В настоящей Документации размещение БС ПРТС предусмотрено на несущих и(или) ограждающих конструкциях планируемых зданий. БС возможно разметить на трубостойках, закрепленных на кровле планируемых зданий и сооружений. Окончательные места для установки базовых станций определяются мобильным оператором в дальнейшем исходя из технического расчета, который учитывает качество связи в районе размещения базовой станции, устанавливаемое оборудование, зону покрытия и проч. Предварительные (в случае необходимости) места размещения базовых станций ПРТС закрепляемых на трубостойках на кровлях зданий, указаны на «Схеме размещения сетей и сооружений инженерно-технического обеспечения, М 1:2000» материалов по обоснованию ППТ, а также на «Чертеже планировки территории, М 1:2000» основной (утверждаемой) части ППТ.

Существующие линии связи, расположенные в границах застройки, предусмотрены к переустройству в соответствии с техническими условиями ПАО «Ростелеком» от 26.01.2023 г №01/17/1262/23.

Точки подключения к линиям связи необходимо уточнить на последующих стадиях проектирования, в том числе, после получения соответствующих технических условий.

Протяженность планируемых линий связи указана в таблице 12.

### **Линии обеспечения видеонаблюдения и комплексной системы экстренного оповещения населения об угрозе возникновения или возникновении чрезвычайных ситуаций**

Подключение к Единой региональной информационной системе сбора, обработки и хранения видеоданных в электронном виде системы «Безопасный регион» планируемых объектов следует предусмотреть в соответствии с техническими условиями Министерства государственного управления, информационных технологий и связи Московской области от 14.03.2023 г №20230314-13ЭУ.



Протяженность кабельных линий системы обеспечения видеонаблюдения указана в таблице 12.

### **Инженерная подготовка территории**

Мероприятия по инженерной подготовке территории включают организацию рельефа (вертикальная планировка) с целью отвода поверхностных сточных вод.

На территории комплексного развития наибольший проектный уклон составляет 41 промилле, наименьший – 6 промилле.

Покрытие проезжих частей принято усовершенствованного типа. Сопряжение проезжих частей улично-дорожной сети с газонами и тротуарами планируется осуществить бетонным бортовым камнем сечением 0,15 м x 0,30 м.



Таблица 12.1 – Мероприятия по развитию инженерной инфраструктуры (строительство)

| № п/п    | Наименование объекта (элемента)                                  | Мероприятие   | Параметры развития          | Источники подключения, информация о технических условиях (при наличии)  |
|----------|--|---------------|-----------------------------|---|
| <b>1</b> | <b>Водоснабжение</b>   |               |                             |   |
| 1.1      | Водопроводы хозяйственно-питьевого и противопожарного назначения | строительство | Протяженность – 9984 пог.м  | Существующий ВЗУ №4, в соответствии с ТУ МУП «Домодедовский водоканал» от 30.01.2023 г №01-6/303  |
| <b>2</b> | <b>Водоотведение</b>   |               |                             |   |
| 2.1      | Самотечные коллекторы хозяйственно-бытовой канализации           | строительство | Протяженность – 11954 пог.м | Планируемые ОСХБ в соответствии с ТУ МУП «Домодедовский водоканал» от 31.01.2023 г №01-6/309  |
| 2/2      | Напорные коллекторы хозяйственно-бытовой канализации             | строительство | Протяженность – 2932 пог.м  |   |
| 2.3      | КНС  | строительство | Объект - 4                  |   |
| <b>3</b> | <b>Организация поверхностного стока</b>                          |               |                             |   |
| 3.1      | Закрытые самотечные коллекторы канализации поверхностного стока  | строительство | Протяженность – 14895 пог.м | Планируемые ОСД в соответствии с ТУ МУП «Домодедовский водоканал» от 31.01.2023 г №01-6/308, со сбросом очищенного стока в ручей б/н (подлежит уточнению на послед. этапах градостроительной деятельности, см. письмо МЭИП МО от 18.05.2023 г №25Исх-16984) |
| 3.2      | Напорные коллекторы канализации поверхностного стока             | строительство | Протяженность – 2201 пог.м  |   |
| 3.3      | ЛНС  | строительство | Объект – 3                  |   |
| <b>4</b> | <b>Теплоснабжение</b>  |               |                             |   |
| 4.1      | Тепловые сети  | строительство | Протяженность – 5433 пог.м  | Планируемая отопительная котельная  |
| 4.3      | Отопительная котельная   | строительство | Объект – 1                  |   |
| <b>5</b> | <b>Газоснабжение</b>   |               |                             |   |
| 5.1      | Газопроводы высокого давления                                    | строительство | Протяженность – 379 пог.м   | Существующая сеть Д-426 мм Р-1,2 МПа, проложенной от ГРС «Домодедово», в соответствии с ТУ АО «Мособлгаз» от 09.03.2023 г №К0079-31/7   |
| <b>6</b> | <b>Электроснабжение</b>  |               |                             |   |
| 6.1      | Кабельные ЛЭП низкого напряжения                                 | строительство | Протяженность – 9974 пог.м  | Электрические сети классом напряжения 10 кВ от основного источника питания ПС-708, резервный ПС-709, согласно ТУ ООО «Развитие» от 14.12.2022 г. №00833/ТУ-22   |
| 6.2      | Кабельные ЛЭП высокого напряжения                                | строительство | Протяженность – 4386 пог.м  |   |
| 6.3      | Кабельные ЛЭП низкого напряжения наружного освещения             | строительство | Протяженность – 12546 пог.м |   |



| № п/п | Наименование объекта (элемента)                                 | Мероприятие   | Параметры развития         | Источники подключения, информация о технических условиях (при наличии)  |
|-------|---|---------------|----------------------------|---|
| 7     | <b>Средства связи</b>   |               |                            |   |
| 7.1   | Кабельные линии связи общего пользования, кабельная канализация | строительство | Протяженность – 6145 пог.м | Широкополосный доступ в Интернет согласно ТУ ООО УСК «Дружба» от 26.12.2022 г №158ТУ и от 26.12.2022 г №160ТУ;<br>Цифровое телевизионное вещание согласно ТУ ООО УСК «Дружба» от 26.12.2022 г №159ТУ;<br>Радиофикация согласно ТУ ООО УСК «Дружба» от 26.12.2022 г №157ТУ;<br>Диспетчеризация согласно ТУ ООО УСК «Дружба» от 26.12.2022 г №161ТУ |
| 7.3   | Линии системы обеспечения видеонаблюдения                       | строительство | Протяженность – 6145 пог.м | Подключение к Единой региональной информационной системе сбора, обработки и хранения видеоданных в электронном виде системы «Безопасный регион» планируемых объектов в соответствии с ТУ Министерства государственного управления, информационных технологий и связи Московской области от 14.03.2023 г №20230314-13ЭУ                            |

1 – протяженности планируемых и демонтируемых линейных объектов инженерно-технического обеспечения подлежат уточнению на стадии архитектурно-строительного проектирования

Таблица 12.2 – Мероприятия по развитию инженерной инфраструктуры (демонтаж, реконструкция)

| № п/п | Наименование объекта (элемента)                                  | Мероприятие   | Параметры развития         | Информация о технических условиях или ином основании (при наличии) |
|-------|--|---------------|----------------------------|--|
| 1     | <b>Водоснабжение</b>   |               |                            |  |
| 1.1   | Водопроводы хозяйственно-питьевого и противопожарного назначения | демонтаж      | Протяженность – 223 пог.м; | ТУ МУП «Домодедовский водоканал» от 24.01.2023 г №214/1            |
| 1.2   | Водопроводы хозяйственно-питьевого и противопожарного назначения | реконструкция | Протяженность – 318 пог.м; |  |
| 2     | <b>Газоснабжение</b>   |               |                            |  |
| 2.1   | Газопроводы низкого давления                                     | демонтаж      | Протяженность – 133 пог.м  | -  |
| 2.2   | Газопроводы низкого давления                                     | реконструкция | Протяженность – 119 пог.м  |  |
| 2.3   | Газопроводы высокого давления                                    | демонтаж      | Протяженность – 213 пог.м  |  |
| 2.4   | Газопроводы высокого давления                                    | реконструкция | Протяженность – 295 пог.м  |  |
| 3     | <b>Электроснабжение</b>  |               |                            |  |
| 3.1   | Воздушные ЛЭП высокого напряжения                                | демонтаж      | Протяженность – 208 пог.м  |  |



| № п/п    | Наименование объекта (элемента)                                 | Мероприятие   | Параметры развития        | Информация о технических условиях или ином основании (при наличии)  |
|----------|---|---------------|---------------------------|---|
| 3.2      | Воздушные ЛЭП низкого напряжения                                | демонтаж      | Протяженность – 140 пог.м | Письмо Домодедовского филиала АО «Мособлэнерго» на переустройство существующих объектов электросетевого хозяйства от 03.05.2023 г №1-14/796 |
| 3.3      | Кабельные ЛЭП высокого напряжения                               | реконструкция | Протяженность – 240 пог.м |   |
| 3.4      | Кабельные ЛЭП низкого напряжения                                | реконструкция | Протяженность – 265 пог.м |   |
| <b>4</b> | <b>Средства связи</b>   |               |                           |   |
| 4.1      | Кабельные линии связи общего пользования, кабельная канализация | демонтаж      | Протяженность – 328 пог.м | ТУ ПАО «Ростелеком» от 26.01.2023 г №01/17/1262/23  |
| 4.2      | Кабельные линии связи общего пользования, кабельная канализация | реконструкция | Протяженность – 428 пог.м |   |

1 – протяженности реконструируемых и демонтируемых линейных объектов инженерно-технического обеспечения подлежат уточнению на стадии архитектурно-строительного проектирования

Таблица 12.3 – Мероприятия по развитию инженерной инфраструктуры (защита сетей).

| № п/п    | Наименование объекта (элемента)                                  | Мероприятие | Параметры развития          | Расположение   | Информация о технических условиях или ином основании (при наличии) |
|----------|--|-------------|-----------------------------|--|--|
| <b>1</b> | <b>Водоснабжение</b>   |             |                             |  |  |
| 1.1      | Водопроводы хозяйственно-питьевого и противопожарного назначения | футляр      | Протяженность – 9636 пог.м  | Под планируемыми открытыми плоскостными автостоянками, улицами и проездами, пешеходными тротуарами и велодорожками | Согласно ДоКРТ   |
| <b>2</b> | <b>Водоотведение</b>   |             |                             |  |  |
| 2.1      | Самотечные коллекторы хозяйственно-бытовой канализации           | футляр      | Протяженность – 10478 пог.м | Под планируемыми открытыми плоскостными автостоянками, улицами и проездами, пешеходными тротуарами и велодорожками | Согласно ДоКРТ   |
| <b>3</b> | <b>Теплоснабжение</b>  |             |                             |  |  |
| 3.1      | Тепловые сети  | футляр      | Протяженность – 3544 пог.м  | Под планируемыми открытыми плоскостными автостоянками, улицами и проездами, пешеходными тротуарами и велодорожками | Согласно ДоКРТ   |
| <b>4</b> | <b>Газоснабжение</b>   |             |                             |  |  |
| 4.1      | Газопроводы низкого (до 0,005 МПа) давления                      | футляр      | Протяженность – 471 пог.м   | Под планируемыми открытыми плоскостными автостоянками, улицами и проездами, пешеходными тротуарами и велодорожками | Согласно ДоКРТ   |



| № п/п    | Наименование объекта (элемента)                                 | Мероприятие | Параметры развития         | Расположение  | Информация о технических условиях или ином основании (при наличии) |
|----------|---|-------------|----------------------------|---|--|
| <b>5</b> | <b>Электроснабжение</b>   |             |                            |   |  |
| 5.1      | Кабельные ЛЭП низкого напряжения                                | футляр      | Протяженность – 1477 пог.м | Под планируемыми открытыми плоскостными автостоянками, улицами и проездами, пешеходными тротуарами и велослужками | Согласно ДоКРТ   |
| 5.2      | Кабельные ЛЭП высокого напряжения                               | футляр      | Протяженность – 3992 пог.м | Под планируемыми открытыми плоскостными автостоянками, улицами и проездами, пешеходными тротуарами и велослужками | Согласно ДоКРТ   |
| <b>6</b> | <b>Средства связи</b>   |             |                            |   |  |
| 6.1      | Кабельные линии связи общего пользования, кабельная канализация | футляр      | Протяженность – 3459 пог.м | Под планируемыми открытыми плоскостными автостоянками, улицами и проездами, пешеходными тротуарами и велослужками | Согласно ДоКРТ   |
| 6.2      | Линии системы обеспечения видеонаблюдения                       | футляр      | Протяженность – 3459 пог.м | Под планируемыми открытыми плоскостными автостоянками, улицами и проездами, пешеходными тротуарами и велослужками | Согласно ДоКРТ   |

1 – протяженности защищаемых линейных объектов инженерно-технического обеспечения подлежат уточнению на стадии архитектурно-строительного проектирования

Таблица 9.4 - Мероприятия по развитию инженерной инфраструктуры (пересечения)

| № п/п    | Наименование объекта (существующего элемента)                    | Мероприятие                              | Параметры         | Наименование объекта (пересечения)  | Информация о технических условиях или ином основании (при наличии) |
|----------|--|--|-------------------|---|--|
| <b>1</b> | <b>Водоснабжение</b>   |  |                   |   |  |
| 1.2      | Водопроводы хозяйственно-питьевого и противопожарного назначения | пересечение (с переустраиваемыми сетями) | Сталь 100         | Кабельные ЛЭП низкого напряжения (0,4 кВ)<br>Кабельные ЛЭП высокого напряжения (10 кВ)<br>Газопроводы низкого (до 0,005 МПа) давления                                   | Согласно ДоКРТ   |
| <b>2</b> | <b>Газоснабжение</b>   |  |                   |   |  |
| 2.1      | Газопроводы низкого (до 0,005 МПа) давления                      | пересечение (с планируемыми сетями)      | П.э. 225, п.э.160 | Закрытые самотечные коллекторы канализации поверхностного стока   | Согласно ДоКРТ   |
| 2.2      | Газопроводы низкого (до 0,005 МПа) давления                      | пересечение (с переустраиваемыми сетями) | П.э. 225, п.э.160 | Кабельные ЛЭП низкого напряжения наружного освещения<br>Газопроводы низкого (до 0,005 МПа) давления<br>Водопроводы хозяйственно-питьевого и противопожарного назначения | Согласно ДоКРТ   |



| № п/п  | Наименование объекта (существующего элемента)                   | Мероприятие                              | Параметры     | Наименование объекта (пересечения)                              | Информация о технических условиях или ином основании (при наличии) |
|--|---|--|---------------|---|--|
| <b>3</b>   | <b>Электроснабжение</b>   |  |               |   |  |
| 3.1  | Кабельные ЛЭП низкого напряжения                                | пересечение (с планируемыми сетями)      | Кабель 0,4 кВ | Кабельные ЛЭП низкого напряжения наружного освещения            | Согласно ДокРТ   |
| 3.4  | Кабельные ЛЭП высокого напряжения                               | пересечение (с переустраиваемыми сетями) | Кабель 10 кВ  | Закрытые самотечные коллекторы канализации поверхностного стока | Согласно ДокРТ   |
| <b>4</b>   | <b>Средства связи</b>   |  |               |   |  |
| 4.1  | Кабельные линии связи общего пользования, кабельная канализация | пересечение (с планируемыми сетями)      | Кабель        | Закрытые самотечные коллекторы канализации поверхностного стока | Согласно ДокРТ   |
| Водопроводы хозяйственно-питьевого и противопожарного назначения |   |  |               |   |  |
| Самотечные коллекторы хозяйственно-бытовой канализации           |   |  |               |   |  |
| Кабельные ЛЭП высокого напряжения (10 кВ)                        |   |  |               |   |  |
| Кабельные линии связи общего пользования, кабельная канализация  |   |  |               |   |  |
| Линии системы обеспечения видеонаблюдения                        |   |  |               |   |  |
| Кабельные ЛЭП низкого напряжения наружного освещения             |   |  |               |   |  |
| Кабельные ЛЭП низкого напряжения (0,4 кВ)                        |   |  |               |   |  |
| 4.2  | Кабельные линии связи общего пользования, кабельная канализация | пересечение (с переустраиваемыми сетями) | Кабель        | Газопроводы высокого давления                                   | Согласно ДокРТ   |

## 1.8. Красные линии

В период подготовки настоящей Документации на рассматриваемой территории выявлены существующие (ранее установленные) красные линии.

В рамках «Проекта планировки территории под многоэтажное жилищное строительство в микрорайоне Западный городского округа Домодедово Московской области», утвержденного постановлением Администрации городского округа Домодедово от 05.03.2012 г №853, с учетом постановления Администрации городского округа Домодедово Московской области от 11.03.2020 г №548, в районе рассматриваемой территории установлены следующие красные линии:

- вдоль существующей а/д общего пользования местного значения – ул. Лунная. Ширина створа красных линий – 40 м;
- вдоль планируемой а/д общего пользования местного значения (б/н). Ширина створа красных линий – 25 м.

В рамках «Проекта планировки территории для размещения линейного объекта капитального строительства – автомобильной дороги «Подольск – Домодедово – Раменское - ЦКАД», утвержденного постановлением Правительства Московской области от 31.07.2014 г №589/28, в районе рассматриваемой территории установлены следующие красные линии:

- вдоль планируемой а/д общего пользования регионального значения «Подольск-Домодедово-Раменское-ЦКАД». Ширина створа красных линий – 180 м;
- вдоль планируемой транспортной развязки на пересечении а/д «Подольск – Домодедово – Раменское - ЦКАД» и «М-4 «Дон» - Востряково – подъезд к аэропорту Домодедово». Ширина створа красных линий 65-168 м.

В рамках «Проекта планировки территории для размещения участка линии кольцевого трамвая «Подольск–Климовск–Домодедово–аэропорт «Домодедово» – Константиново – Раменское», утвержденного постановлением Правительства Московской области от 18.04.2016 г №303/8, в районе рассматриваемой территории установлены следующие красные линии:

- вдоль планируемой линии ЛРТ в границах общего створа с а/д «Подольск – Домодедово – Раменское - ЦКАД». Ширина створа красных линий с учетом установленных в рамках ДПТ а/д «Подольск – Домодедово – Раменское - ЦКАД» – 262-286 м;
- вдоль планируемой линии ЛРТ в границах общего створа с местной улично-дорожной сетью. Ширина красных линий – 50 м;

- вдоль планируемой линии ЛРТ в границах собственного створа. Ширина красных линий – 34 м.

Ниже представлен перечень устанавливаемых красных линий согласно настоящему проекту планировки территории:

- вдоль реконструируемых участков автомобильной дороги общего пользования местного значения (магистральной улицы районного значения) ул. Триумфальная. Ширина створа планируемых (устанавливаемых) красных линий преимущественно составляет – 45 м, но присутствуют сужения створа до 31, 35 и 38 м, в связи с существующим землепользованием (границами существующих земельных участков индивидуальной жилой застройки и водозаборной скважины) Линии отступа совпадают с красными линиями;
- вдоль планируемого участка автомобильной дороги общего пользования местного значения (магистральной улицы районного значения) на продолжении ул. Триумфальная. Ширина створа планируемых (устанавливаемых) красных линий составляет – 34÷46 м, линии отступа совпадают с красными линиями. Красные линии предусмотрены с учетом планируемой отстойно-разворотной площадки для НПТОП;
- вдоль планируемой автомобильной дороги общего пользования местного значения (магистральной улицы районного значения) от пересечения с ул. Триумфальная до кольцевого разворота. Ширина створа планируемых (устанавливаемых) красных линий составляет – 35 м, линии отступа совпадают с красными линиями;
- вдоль планируемой автомобильной дороги общего пользования местного значения (магистральной улицы районного значения) вдоль восточной границы земельного участка 50:28:0000000:56769. Ширина створа планируемых (устанавливаемых) красных линий составляет – 30 м, линии отступа совпадают с красными линиями;
- вдоль планируемой автомобильной дороги общего пользования местного значения (улицы местного значения) от бокового проезда а/д «Подольск-Домодедово-Раменское-ЦКАД» до границ земельного участка 50:28:0000000:56769. Ширина створа планируемых (устанавливаемых) красных линий составляет – 16 м, линии отступа совпадают с красными линиями;
- вдоль планируемой автомобильной дороги общего пользования местного значения (улицы местного значения) от пересечения с планируемой магистральной улицей до пересечения с ул. Триумфальная. Ширина створа планируемых (устанавливаемых) красных линий составляет – 16 м, линии отступа совпадают с красными линиями;

- вдоль планируемой автомобильной дороги общего пользования местного значения (улицы местного значения) с северной стороны в центральной части земельного участка 50:28:0000000:56769. Ширина створа планируемых (устанавливаемых) красных линий составляет – 9 м, линии отступа совпадают с красными линиями;
- вдоль планируемой автомобильной дороги общего пользования местного значения (улицы местного значения) с северной стороны Квартала 7. Ширина створа планируемых (устанавливаемых) красных линий составляет – 17,5 м, линии отступа совпадают с красными линиями;
- вдоль планируемой автомобильной дороги общего пользования местного значения (улицы местного значения) с северо-восточной стороны Квартала 7. Ширина створа планируемых (устанавливаемых) красных линий составляет не менее 15 м, линии отступа совпадают с красными линиями;
- вдоль планируемой пешеходной аллеи с севера от Квартала 1. Ширина створа планируемых (устанавливаемых) красных линий составляет – 5 м, линии отступа совпадают с красными линиями;
- вдоль планируемых пешеходных аллей по периметру кварталов 5 и 6 (кварталов планируемых ОО). Ширина створа планируемых (устанавливаемых) красных линий составляет – 5 м, линии отступа совпадают с красными линиями;
- вдоль планируемых пешеходных аллей по периметру кварталов 8, 9 и 10 (кварталов планируемых объектов инженерной инфраструктуры) и земельного участка 50:28:0010620:1. Ширина створа планируемых (устанавливаемых) красных линий составляет – 5 м, линии отступа совпадают с красными линиями;
- вдоль существующего водного объекта общего пользования с севера от Квартала 4. Красные линии приняты с учетом границ береговой полосы, которая определена в рамках гидрологического обследования, существующего землепользования (земельных участков ИЖЗ с севера) и рельефа территории. Линии отступа совпадают с красными линиями.

Линии отступа приняты совпадающими с планируемыми (устанавливаемыми) красными линиями, исходя из объемно-пространственных и планировочных решений, сложившейся застройки, а также с учетом условий ДоКРТ.

Предложения по планируемым (устанавливаемым) красным линиям предусмотрены с учетом существующей застройки (индивидуальная жилая застройка, объекты коммунальной инфраструктуры) на смежной с ТКР территории, параметров планируемой улично-дорожной сети, а также с учетом условий ДоКРТ.



При внесении изменений в ранее разработанную ДПТ а/д «Подольск-Домодедово-Раменское-ЦКАД», необходимо предусмотреть проектные решения по отмене установленных красных линий на участках примыкания к ним планируемых (устанавливаемых) в настоящей Документации красных линий. Предложения по отмене существующих (ранее установленных) красных линий даны в материалах по обоснованию настоящего проекта планировки территории и подлежат учету при внесении изменений в ранее разработанную ДПТ а/д «Подольск-Домодедово-Раменское-ЦКАД».

Красные линии, совместно с границами зоны планируемого размещения и характеристиками а/д «М-4 «Дон» - Востряково – подъезд к аэропорту Домодедово», подлежат установлению в рамках отдельной документации по планировке территории на строительство линейного объекта регионального значения, решение о разработке которой принимается при необходимости и по решению соответствующих уполномоченных органов исполнительной власти.

На пересечениях улиц, где планировочная организация территории не позволяет организовать необходимые треугольники видимости, безопасное движение транспорта и пешеходов необходимо обеспечить средствами регулирования и специального технического оборудования. На подходах к пересечениям, где треугольник видимости не обеспечивается, скорость движения автомобилей должна быть ограничена. Значение скорости, для которой обеспечено расстояние видимости, должно превышать величину разрешенной скорости движения автомобилей не менее чем на 10 км/ч. При разнице расчетных скоростей на участке с ограничением скорости и на предшествующем участке 20 км/ч и более снижение расчетной скорости должно быть ступенчатым с шагом не более 20 км/ч.

В настоящей Документации не предусмотрены линии отступа от красных линий, исходя из объемно-пространственных и планировочных решений, сложившейся застройки, а также с учетом условий ДоКРТ.

Действующие красные линии обязательны для соблюдения всеми субъектами градостроительной деятельности при строительстве новых и реконструкции существующих объектов, а также при формировании (образовании и/или изменении) границ земельных участков. Утверждение красных линий не влечет за собой прекращение прав юридических и физических лиц на существующие земельные участки и иные объекты недвижимости, а является основанием для последующего принятия (в случае необходимости) решений об изъятии, в том числе путем выкупа земельных участков и иных объектов недвижимости для реализации государственных и муниципальных нужд по развитию транспортной и инженерной инфраструктур.

На чертеже планировки территории отображены и закоординированы планируемые (устанавливаемые) красные линии.

### **1.9. Описание и характеристики территорий общего пользования**

Согласно настоящей Документации территория общего пользования представлена элементами планировочной структуры «территория общего пользования, за исключением элемента планировочной структуры «улично-дорожная сеть» и «улично-дорожной сетью» (существующий и планируемые участки).

В границах элементов планировочной структуры «территория общего пользования, за исключением элемента планировочной структуры «улично-дорожная сеть» предусмотрено размещение пешеходных аллей, шириной в красных линиях не менее –5,0 м. Также в границы ЭПС «территория общего пользования» в настоящей Документации включена территория прилегающая к водному объекту общего пользования (ручей без названия и русловый пруд), расположенному с севера от территории Квартала 4. Площадь ЭПС «территория общего пользования, за исключением ЭПС «улично-дорожная сеть» – 3,06 га.

В границах планируемого ЭПС «улично-дорожная сеть» предусмотрено размещение автомобильных дорог общего пользования местного значения городского округа (по категории: магистральных улиц районного значения, улиц местного значения), а также отстойно-разворотной площадки НПТОП. Характеристики а/д представлены в разделе 1.6. Ширина в красных линиях: магистральных улиц районного значения – 31÷46 м, улиц местного значения - 9÷17,5 м. Площадь планируемого ЭПС «улично-дорожная сеть» в границах ТКР – 9,88 га. В границах существующего ЭПС «улично-дорожная сеть» расположены существующие автомобильные дороги общего пользования местного значения (улицы в зоне жилой застройки), на которых предусмотрены проезжая часть, тротуары, озелененные технические полосы, а также ранее запланированные а/д общего пользования регионального значения, в т.ч. а/д «Подольск-Домодедово-Раменское-ЦКАД» и а/д «М-4 «Дон»-Востряково-подъезд к аэропорту Домодедово». Площадь существующего ЭПС «улично-дорожная сеть» в границах ТКР – 38,56 га.

В границах территории комплексного развития предусмотрены озеленённые территории общего пользования площадью – 40,06 га. Озеленение общего пользования предусмотрено вдоль технических полос улично-дорожной сети, в границах ЭПС «улично-дорожная сеть», вдоль водного объекта общего пользования, вдоль пешеходных аллей в пределах ЭПС «территория общего пользования, за исключением ЭПС «улично-дорожная сеть».

Площадь озелененных территорий ограниченного пользования составляет – 42,80 га, которые включают в себя:

- 5,60 га – озелененные территории ограниченного пользования в границах планируемого ЭПС «Квартал 1», в т.ч.:
  - 4,31 га – озелененные территории на придомовой территории планируемой жилой застройки, включая 0,28 га озелененных открытых плоскостных автостоянок;
- 11,37 га – озелененные территории ограниченного пользования в границах планируемого ЭПС «Квартал 2», в т.ч.:
  - 9,92 га – озелененные территории на придомовой территории планируемой жилой застройки;
- 4,01 га – озелененные территории ограниченного пользования в границах планируемого ЭПС «Квартал 3», в т.ч.:
  - 3,03 га – озелененные территории на придомовой территории планируемой жилой застройки;
- 2,90 га – озелененные территории ограниченного пользования в границах планируемого ЭПС «Квартал 4», в т.ч.:
  - 1,88 га – озелененные территории на придомовой территории планируемой жилой застройки, включая 0,45 га озелененных открытых плоскостных автостоянок;
- 2,22 га – озелененные территории ограниченного пользования в границах планируемого ЭПС «Квартал 5»;
- 2,24 га – озелененные территории ограниченного пользования в границах планируемого ЭПС «Квартал 6»;
- 1,23 га – озелененные территории ограниченного пользования в границах планируемого ЭПС «Квартал 7»;
- 0,02 га – озелененные территории ограниченного пользования в границах планируемого ЭПС «Квартал 8»;
- 0,005 га – озелененные территории ограниченного пользования в границах планируемого ЭПС «Квартал 9»;
- 0,05 га – озелененные территории ограниченного пользования в границах планируемого ЭПС «Квартал 10»;
- 0,35 га – озелененные территории ограниченного пользования в границах планируемого ЭПС «Квартал 11»;
- 12,80 га – озелененные территории ограниченного пользования в границах иных существующих ЭПС.

Территория разработки проекта планировки расположена в г. Домодедово, относящемуся к Видновско-Подольско-Раменской рекреационно-городской устойчивой системе расселения. В соответствии с РНГП МО (таблица №33) расчетный показатель потребности в озелененных территориях в границах квартала в населенных пунктах с численностью населения свыше 100 тыс. человек, расположенных в рекреационно-городских устойчивых системах расселения, должен составлять не менее 6,5 кв.м/чел. Согласно расчетам, представленным в материалах по обоснованию настоящего ППТ, показатель потребности в озелененных территориях равен:

- в «Квартале 1» – 6,5 кв.м./чел;
- в «Квартале 2» – 9,1 кв.м./чел;
- в «Квартале 3» – 7,7 кв.м./чел;
- в «Квартале 4» – 12,5 кв.м./чел;

Согласно СП 42.13330.2016 площадь озелененной территории микрорайона (квартала) многоквартирной застройки жилой зоны (без учета участков общеобразовательных и дошкольных образовательных организаций, т.е. только придомовой территории) должна составлять не менее 25% площади территории квартала. Согласно расчетам, представленным в материалах по обоснованию настоящего ППТ, расчетная доля озеленения составляет:

- в «Квартале 1» – 28,7%;
- в «Квартале 2» – 39,6%;
- в «Квартале 3» – 28,2%;
- в «Квартале 4» – 25,2%

При устройстве автостоянок из георешеток в конструкции дорожной одежды необходимо предусмотреть закрытые системы водоотвода в планируемые сети канализации поверхностного стока.

Настоящим проектом планировки территории в соответствии и с учетом постановления Правительства Московской области от 01.06.2021 г №435/18 «Об утверждении стандартов жилого помещения и комфортности проживания на территории Московской области» (далее – ППМО №435/18) и постановления Правительства Московской области от 26.01.2021 №29/3 «О порядке комплексного развития территорий в Московской области» (далее – ППМО №29/3), предусмотрены мероприятия по созданию комфортной городской среды, направленные на создание благоприятных условий проживания граждан, обновление среды жизнедеятельности и территорий общего пользования, в т.ч.:

- устройство пешеходной инфраструктуры (пешеходных коммуникаций) включающей строительство тротуаров, пешеходных дорожек, тропинок, шириной не менее 2,0 м, а также и пешеходных пространств, в виде пешеходного бульвара (см. далее). Проектные предложения даны с учетом безопасного и комфортного передвижения для инвалидов и МГН. Пешеходные коммуникации предусмотрены от входных групп планируемых жилых домов (в т.ч. между собой) до пешеходных переходов и остановочных пунктов наземного пассажирского транспорта общего пользования. Кроме этого пешеходные связи предусмотрены между планируемыми жилыми домами и местами хранения транспорта (открытыми плоскостными автостоянками для постоянного, временного и приобъектного хранения), а также территориями объектов образовательного назначения;
- озеленение территории вдоль фасадов многоквартирных домов (формирование палисадников), между отдельными площадками, в виде живых изгородей;
- организация и формирование мест хранения автотранспорта предусмотрены без использования зависимых машино-мест;
- ограничение движения транспорта на территории дворов, образуемых планируемыми жилыми домами, с целью обеспечения более комфортных и безопасных условий эксплуатации придомовых территорий. Проезд пожарной и иной специальной техники во дворах жилых домов планируется организовать по тротуарам, покрытие которых следует выполнить из материалов устойчивых к высоким нагрузкам;
- велосипедные дорожки по периметру планируемых жилых групп и на территории кварталов жилой застройки. Планируемые велосипедные дорожки по территории кварталов жилой застройки предусмотрены с односторонним и двухсторонним движением, шириной 1,5 м и 3,0 м соответственно, в местах где предусмотрено совмещенное следование с тротуаром, предусмотрена буферная зона шириной 1 м. Протяжённость велосипедных дорожек составляет ~ 8000 пог.м.;
- целевые веломаршруты с обеспечением доступа (1) планируемого объекта общественно-делового назначения со встроенными ТРЦ, КДЦ и ФОК, (2) существующей велосипедной дорожки вдоль ул. Лунная, которая ведет к территории существующего лесопарка «Городской лес» (земельные участки 50:28:0000000:41783 и 50:28:0000000:52045). По веломаршруту предусмотрена двухсторонняя велосипедная дорожка шириной 3,0 м, протяженностью ~ 3000 пог.м. Целевые маршруты также обеспечиваются по планируемой велосипедной дорожке в границах кварталов, так обеспечивается доступ планируемых объектов гаражного назначения со встроенными общественными помещениями. Вблизи планируемых целевых

- (конечных) точек по целевым веломаршрутам, предусмотрено размещение велосипедных парковок. Велосипедные парковки также предусмотрены вблизи планируемых жилых домов;
- строительство пешеходного бульвара в планируемых кварталах жилой застройки (кварталах 1, 2, 3). Пешеходный бульвар планируется по центральной части территории кварталов, тем самым обеспечивая внутриквартальные пешеходные коммуникации и связи между объектами жилого и нежилого назначения. Планируемые пешеходные коммуникации (тротуары и пешеходные дорожки) от планируемых жилых домов предусмотрены до планируемого пешеходного бульвара. Планируемый пешеходный бульвар, шириной 18-75 м, включает пешеходную часть и озелененные полосы вдоль пешеходной части на которых планируется разместить малые архитектурные формы и(или) площадки благоустройства различного назначения. Протяженность пешеходного бульвара ~ 1550 пог.м, площадь ~ 5,83 га.;
  - размещение торгово-развлекательного центра (далее – ТРЦ), встроенного в планируемый отдельно стоящий объект общественно-делового назначения;
  - размещение культурно-досугового центра (далее – КДЦ), встроенного в планируемый отдельно стоящий объект общественно-делового назначения;
  - размещение крытого спортивного объекта (далее – ФОК), встроенного в планируемый отдельно стоящий объект общественно-делового назначения.

На территории планируемого объекта со встроенными ТРЦ, КДЦ и ФОК планируется обеспечить нормируемый комплекс благоустройства в соответствии с требованиями Закона Московской области №191/2014-ОЗ «О регулировании дополнительных вопросов в сфере благоустройства в Московской области», включающий: проезды хозяйственные, для посадки и высадки пассажиров, для автомобилей скорой помощи, пожарных, аварийных служб, площадку для посетителей; контейнерную площадку, пешеходные коммуникации, площадку автостоянки, велосипедная парковка, уличную мебель, элементы озеленения (газон, деревья, кустарники, устройства для оформления озеленения), стационарные парковочные барьеры, освещение, домовый знак, средства размещения информации, урны.

В Документации предусмотрено обеспечение объектами и элементами благоустройств, в которые входят детские игровые площадки, спортивные площадки, площадки отдыха взрослого населения, контейнерные площадки, а также площадки для выгула собак (см. таблицу ниже).

Таблица 13 – Характеристики обеспеченности объектами и элементами благоустройств

| № п/п | Наименование объекта и элемента благоустройства    | Квартал 1    |              | Квартал 2    |              | Квартал 3   |             | Квартал 4   |             | ИТОГО        |              |
|-------|--|--------------|--------------|--------------|--------------|-------------|-------------|-------------|-------------|--------------|--------------|
|       |  | по норме     | по ППТ       | по норме     | по ППТ       | по норме    | по ППТ      | по норме    | по ППТ      | по норме     | по ППТ       |
| 1     | Детские игровые площадки                           | 3316         | 3353         | 5455         | 5600         | 1961        | 1988        | 755         | 786         | 11487        | 11727        |
| 2     | Спортивные площадки (спортивные игровые комплексы) | 6285         | 6445         | 10343        | 10607        | 3718        | 3813        | 1431        | 1468        | 21777        | 22333        |
| 3     | Площадки отдыха взрослого населения                | 644          | 713          | 1091         | 1235         | 392         | 404         | 151         | 161         | 2298         | 2513         |
| 4     | Контейнерные площадки                              | 199          | 210          | 327          | 350          | 118         | 125         | 45          | 45          | 689          | 730          |
| 5     | Площадки для выгула животных                       | 400          | 400          | 400          | 400          | 400         | 400         | 400         | 400         | 1600         | 1600         |
| 6     | <b>ИТОГО</b>                                       | <b>10844</b> | <b>11121</b> | <b>17616</b> | <b>18192</b> | <b>6589</b> | <b>6730</b> | <b>2782</b> | <b>2860</b> | <b>37851</b> | <b>38903</b> |

Согласно градостроительному регламенту территориальной зоны КРТ – 8 показатель благоустройства (территория общего пользования) на одного человека должен составлять не менее 4,4 кв.м/чел. Благоустройство придомовой территории включает размещение площадок благоустройства различного назначения, озелененных территорий, внутриквартальных проездов, пешеходных тротуаров и пешеходных дорожек, велосипедных дорожек, открытых плоскостных стоянок. Согласно расчетам, представленным в материалах по обоснованию настоящего ППТ, показатель благоустройства (территория общего пользования) на одного человека составит составляет:

- в «Квартале 1» – 14,7 кв.м./чел;
- в «Квартале 2» – 15,6 кв.м./чел;
- в «Квартале 3» – 18,7 кв.м./чел;
- в «Квартале 4» – 33,8 кв.м./чел.

Площадь благоустраиваемой придомовой территории и территории общего пользования составляет:

- в «Квартале 1» – 97497 кв.м;
- в «Квартале 2» – 169932 кв.м;
- в «Квартале 3» – 73104 кв.м;
- в «Квартале 4» – 50942 кв.м.

### 1.10. Параметры развития территории в соответствии с договором о комплексном развитии территории, анализ соответствия параметров, заложенных в проекте планировки и параметров, необходимых в соответствии с договором

В целях комплексного развития территории по инициативе правообладателя земельного участка заключен договор о комплексном развитии территории от 26.07.2023 г №71ДоКРТ/28-23.

Параметры развития территории в соответствии с ДоКРТ, включая анализ соответствия параметров, заложенных в проекте планировки и параметров, необходимых в соответствии с ДоКРТ представлены в таблице ниже.

Таблица 14 – Параметры развития территории в соответствии с ДоКРТ, включая анализ соответствия параметров, заложенных в проекте планировки и параметров, необходимых в соответствии с ДоКРТ

| № п/п | Наименование показателя  | Ед. изм. | Значение по ДоКРТ | Значение по ППТ | Анализ        |
|-------|--|----------|-------------------|-----------------|---------------|
| 1     | Этажность  | эт       | 17                | 17              | соответствует |
| 2     | Площадь квартир  | кв.м     | не более 642 919  | 642 892         | соответствует |
| 3     | Емкость дошкольных образовательных организаций                                       | место    | не менее 1520     | 1520            | соответствует |
| 4     | Емкость общеобразовательных организаций  | место    | не менее 3100     | 3100            | соответствует |
| 5     | Мощность поликлиники   | пос./см  | не менее 410      | 410             | соответствует |
| 6     | Площадь спортивных залов в физкультурно-оздоровительном комплексе                    | кв.м.    | не менее 2450     | 2450            | соответствует |
| 7     | Площадь зеркала воды плавательных бассейнов в физкультурно-оздоровительном комплексе | кв.м.    | не менее 250      | 250             | соответствует |
| 8     | Площадь плоскостных спортивных сооружений  | кв.м.    | не менее 22333    | 22333           | –             |

Согласно ДоКРТ на территории комплексного развития необходимо предусмотреть размещение учреждений дополнительного образования и публичной библиотеки. Настоящей Документацией в Кварталах 1 и 4 предусмотрены помещения для размещения объектов дополнительного образования публичной библиотеки площадью 620 кв.м. и 200 кв.м., соответственно.

Согласно ДоКРТ необходимо обеспечить процентное соотношение 94% и 6% площади нежилых помещений на первых этажах в жилых домах этажностью от 4 до 12 этажей, подлежащих строительству, и 100% нежилых помещений на первых этажах в жилых домах этажностью свыше 12 этажей, подлежащих строительству. Настоящей Документацией не предусмотрено размещение жилых помещений в первых этажах планируемых жилых домов





этажностью свыше 12. Для планируемой застройки, этажностью от 4 до 12 этажей настоящей Документацией предусмотрено не менее 6 процентов нежилых помещений от площади квартир в пределах того или иного жилого квартала.

**1.11. Для зон планируемого размещения объектов местного значения сведения о плотности и параметрах застройки территории, необходимые для размещения указанных объектов, а также в целях согласования проекта планировки территории в соответствии с частью 12.7 статьи 45 Градостроительного кодекса Российской Федерации информация о планируемых мероприятиях по обеспечению сохранения применительно к территориальным зонам, в которых планируется размещение указанных объектов, фактических показателей обеспеченности территории объектами коммунальной, транспортной, социальной инфраструктур и фактических показателей территориальной доступности таких объектов для населения**

Сведения представлены в таблице ниже.



Таблица 15– Сведения о плотности и параметрах застройки территории, фактических показателей обеспеченности территории объектами коммунальной, транспортной, социальной инфраструктур и фактических показателей территориальной доступности таких объектов для населения

| № п/п | Наименование параметра  | Значение параметра по РНГП МО   | Значение параметра по ПЗЗ   | Значение параметра по ДПТ  | Примечание  |
|-------|---|---|---|--|---|
| 1     | Плотность жилой застройки, процент застройки жилыми домами жилого района (квартала) | Для квартала 1:<br>коэффициент застройки –14,30%;<br>плотность застройки – 18600 кв.м/га<br>Для квартала 2:<br>коэффициент застройки – 15,00%;<br>плотность застройки – 18280 кв.м/га<br>Для квартала 3:<br>коэффициент застройки –14,66%;<br>плотность застройки – 18440 кв.м/га<br>Для квартала 4:<br>коэффициент застройки –19,82%;<br>плотность застройки – 16070 кв.м/га | не установлено  | Для квартала 1:<br>коэффициент застройки –14,18%;<br>плотность застройки – 18391 кв.м/га<br>Для квартала 2:<br>коэффициент застройки – 15,00%;<br>плотность застройки – 18252 кв.м/га<br>Для квартала 3:<br>коэффициент застройки – 12,47%;<br>плотность застройки – 15669 кв.м/га<br>Для квартала 4:<br>коэффициент застройки – 11,47%;<br>плотность застройки – 9307 кв.м/га | –   |
| 2     | Предельное количество этажей (за исключением подземных и технических этажей), эт    | 17  | 4-17  | 17   | –   |
| 3     | Максимальный процент застройки в границах земельного участка, %                     | не нормируются  | не подлежит установлению  | Для земельных участков:<br>- многоквартирной жилой застройки – не установлено;<br>- объектов учебно-образовательного назначения – не установлено;<br>- объектов инженерной инфраструктуры - 60;<br>- объектов транспортной инфраструктуры – не установлено   | –   |
| 4     | Предельные (минимальные и (или) максимальные) размеры земельных участков, кв.м.     | не нормируются  | не подлежит установлению  | Минимальный размер земельного участка – 20;<br>Максимальный размер земельного участка – 302919   | –   |
| 5     | Минимальные отступы от границ земельных участков, м                                 | не нормируются  | не подлежит установлению  | 0  | –   |
| 6     | Расчетная численность населения   | Определяется из расчета 28 кв.м. общей площади на жителя многоквартирного дома,<br>т.е. 22 963 чел.   | Определяется из расчета 28 кв.м. общей площади многоквартирной жилой застройки на 1 человека,<br>т.е. 22 963 чел. | 22 963 чел<br>(исходя из расчета 28 кв.м площади квартир в планируемой жилой застройки на 1 человека)  | –   |
| 7     | Минимальная обеспеченность объектами водоснабжения                                  | не нормируются  | 220 л./сут на 1 человека населения планируемой застройки  | Не менее 220 л./сут на 1 человека населения планируемой застройки  | Обеспечение за счет существующего ВЗУ №4, в соответствии с техническими условиями МУП «Домодедовский водоканал» от 30.01.2023 г №01-6/303.  |
| 8     | Минимальная обеспеченность объектами водоотведения                                  | не нормируются  | 220 л./сут на 1 человека населения планируемой застройки  | Не менее 220л./сут на 1 человека населения планируемой застройки   | Обеспечение за счет планируемых очистных сооружений хозяйственно-бытовой канализации, в соответствии с техническим условиям МУП «Домодедовский водоканал» от 31.01.2023 г №01-6/309 |
| 9     | Минимальная обеспеченность объектами теплоснабжения                                 | не нормируются  | 0,05 Гкал/1000 кв.м общей площади планируемых объектов капитального строительства                                 | не менее 0,05 Гкал/1000 кв.м общей площади планируемых жилых зданий  | Обеспечение за счет планируемой отопительной котельной  |
| 10    | Минимальная обеспеченность объектами энергоснабжения                                | не нормируются  | 20 Вт./кв.м общей площади планируемых объектов капитального строительства   | не менее 20 Вт./кв.м общей площади планируемых объектов капитального строительства   | Обеспечение за счет существующего источника электроснабжения (ПС №708 и ПС №709) в соответствии техническими условиями ООО «Развитие» от 14.12.2022 г. №00833/ТУ-22                 |
| 11    | Минимальная обеспеченность местами хранения транспорта, м-мест                      | 11 070  | не менее 8836   | 11 070   | –   |
| 12    | Площадь благоустройства (территория общего пользования)                             | не нормируется  | 4,4 кв.м на 1 человека населения планируемой застройки  | 14,7-33,8 кв.м на 1 человека населения планируемой застройки   | –   |
| 13    | Рабочие места   | 11 482 мест   | 50% от расчетной численности населения, т.е. 11 482 мест  | 13 032   | –   |
| 14    | Минимальная обеспеченность местами в дошкольных образовательных организациях, место | 1493  | не менее 1520   | 1520   | –   |
| 15    | Минимальная обеспеченность местами в образовательных организациях, место            | 3100  | не менее 3100   | 3100   | –   |
| 16    | Минимальная обеспеченность поликлиниками, пос/смену                                 | 408   | не менее 410  | 410  | –   |



| № п/п | Наименование параметра  | Значение параметра по РНГП МО  | Значение параметра по ПЗЗ   | Значение параметра по ДПТ  | Примечание |
|-------|---|--|---|--|------------|
| 17    | Минимальная обеспеченность территориями плоскостных спортивных сооружений, кв.м | 21776  | 948,3 кв.м. на 1 тыс. человек населения планируемой застройки, т.е. 21776   | 22333  | –          |
| 18    | Мероприятия по развитию транспорта  | –  | В соответствии с СТП ТО МО  | См. раздел транспортной инфраструктуры   | –          |
| 19    | Минимальная обеспеченность участковыми пунктами полиции                         | 9  | 1 участковый на 2,8 тыс. населения. т.е. 9  | 180 кв.м помещений на 9 участковых   | –          |
| 20    | Минимальная обеспеченность многофункциональными центрами, кв.м                  | 480  | 40 кв.м. на 2 тыс. человек населения планируемой застройки, т.е. 480  | 500  | –          |
| 21    | Минимальная обеспеченность отдельно стоящими объектами торговли, кв.м           | 6889   | 300 кв.м на 1 тыс. человек населения планируемой застройки, т.е. 6889   | 16975  | –          |
| 22    | Удаленность до объектов социальной и транспортной инфраструктур                 | <ul style="list-style-type: none"> <li>- дошкольные образовательные организации – 500 м;</li> <li>- общеобразовательные организации – 500 м;</li> <li>- места для временного и постоянного хранения автомобильного транспорта населения – 800 м;</li> <li>- остановки общественного транспорта - 500 м;</li> <li>- объекты физической культуры и спорта – 1000 м.</li> </ul> | <p>В соответствии с СП 42.13330.2016 «СНиП 2.07.01-89* Градостроительство. Планировка и застройка городских и сельских поселений»</p> | <p>Удаленность до объектов социальной и транспортной инфраструктур не превышает нормативных значений, предусмотренных СП 42.13330.2016 и РНГП МО (см. «Схему архитектурно-планировочной организации, благоустройства и озеленения территории, М 1:2000»)</p> | –          |

**1.12. Ведомость координат характерных точек планируемых  
границ элементов планировочной структуры в МСК-50**

| Точка                          | X         | Y          |
|--------------------------------|-----------|------------|
| Планируемый ЭПС<br>"Квартал 1" |           |            |
| 1                              | 430078,37 | 2204367,95 |
| 2                              | 429952,99 | 2204190,96 |
| 3                              | 429903,31 | 2204120,83 |
| 4                              | 429906,66 | 2204101,16 |
| 5                              | 430085,20 | 2203974,61 |
| 6                              | 430097,99 | 2203966,76 |
| 7                              | 430153,94 | 2204042,93 |
| 8                              | 430247,09 | 2204152,28 |
| 9                              | 430357,89 | 2204062,04 |
| 10                             | 430382,97 | 2204092,13 |
| 11                             | 430394,84 | 2204082,27 |
| 12                             | 430397,50 | 2204085,36 |
| 13                             | 430476,95 | 2204228,83 |
| 14                             | 430510,89 | 2204362,49 |
| 15                             | 430456,91 | 2204375,56 |
| 16                             | 430354,84 | 2204352,69 |
| 17                             | 430333,10 | 2204353,23 |
| 18                             | 430131,45 | 2204403,77 |
| 19                             | 430096,89 | 2204354,83 |
| 1                              | 430078,37 | 2204367,95 |
| Планируемый ЭПС<br>"Квартал 2" |           |            |
| 20                             | 429681,55 | 2203807,78 |
| 21                             | 429720,98 | 2203655,42 |
| 22                             | 429795,65 | 2203579,48 |
| 23                             | 430011,39 | 2203380,00 |
| 24                             | 430125,34 | 2203539,41 |
| 25                             | 430169,62 | 2203513,19 |
| 26                             | 430255,26 | 2203481,14 |
| 27                             | 430269,20 | 2203518,40 |
| 28                             | 430281,50 | 2203551,24 |
| 29                             | 430293,00 | 2203584,28 |
| 30                             | 430329,19 | 2203692,34 |
| 31                             | 430320,59 | 2203709,94 |
| 32                             | 430168,32 | 2203763,55 |
| 33                             | 430160,67 | 2203763,85 |
| 34                             | 430153,48 | 2203763,18 |
| 35                             | 430146,78 | 2203761,11 |
| 36                             | 430138,31 | 2203759,04 |
| 37                             | 430129,83 | 2203759,11 |
| 38                             | 430121,34 | 2203760,72 |
| 39                             | 430113,64 | 2203764,58 |
| 40                             | 430106,97 | 2203770,43 |
| 41                             | 430102,31 | 2203777,35 |
| 42                             | 430099,25 | 2203785,38 |
| 43                             | 430098,14 | 2203793,37 |
| 44                             | 430098,76 | 2203801,43 |
| 45                             | 430101,08 | 2203809,16 |
| 46                             | 430105,01 | 2203816,22 |
| 47                             | 430110,39 | 2203822,31 |
| 48                             | 430195,98 | 2203860,04 |
| 49                             | 430202,45 | 2203867,82 |

| Точка                          | X         | Y          |
|--------------------------------|-----------|------------|
| 50                             | 430201,99 | 2203872,23 |
| 51                             | 429891,61 | 2204092,22 |
| 52                             | 429881,86 | 2204090,55 |
| 20                             | 429681,55 | 2203807,78 |
| Планируемый ЭПС<br>"Квартал 3" |           |            |
| 53                             | 430216,70 | 2203263,11 |
| 54                             | 430268,32 | 2203244,84 |
| 55                             | 430285,65 | 2203241,37 |
| 56                             | 430306,93 | 2203233,84 |
| 57                             | 430323,91 | 2203224,95 |
| 58                             | 430338,82 | 2203220,38 |
| 59                             | 430349,21 | 2203218,14 |
| 60                             | 430359,76 | 2203216,79 |
| 61                             | 430370,38 | 2203216,34 |
| 62                             | 430381,00 | 2203216,80 |
| 63                             | 430391,54 | 2203218,15 |
| 64                             | 430401,93 | 2203220,40 |
| 65                             | 430412,09 | 2203223,52 |
| 66                             | 430421,95 | 2203227,49 |
| 67                             | 430431,44 | 2203232,29 |
| 68                             | 430440,48 | 2203237,87 |
| 69                             | 430449,02 | 2203244,20 |
| 70                             | 430456,99 | 2203251,24 |
| 71                             | 430464,33 | 2203258,93 |
| 72                             | 430470,99 | 2203267,21 |
| 73                             | 430476,93 | 2203276,03 |
| 74                             | 430415,44 | 2203295,50 |
| 75                             | 430436,58 | 2203362,24 |
| 76                             | 430498,48 | 2203342,63 |
| 77                             | 430510,68 | 2203383,33 |
| 78                             | 430521,22 | 2203414,43 |
| 79                             | 430526,47 | 2203431,02 |
| 80                             | 430526,27 | 2203444,17 |
| 81                             | 430533,27 | 2203466,25 |
| 82                             | 430540,99 | 2203476,87 |
| 83                             | 430566,32 | 2203556,90 |
| 84                             | 430570,91 | 2203573,11 |
| 85                             | 430577,50 | 2203594,08 |
| 86                             | 430526,67 | 2203610,84 |
| 87                             | 430534,45 | 2203634,66 |
| 88                             | 430508,49 | 2203643,80 |
| 89                             | 430362,06 | 2203695,35 |
| 90                             | 430344,13 | 2203686,58 |
| 91                             | 430308,14 | 2203579,11 |
| 92                             | 430296,55 | 2203545,81 |
| 93                             | 430284,19 | 2203512,79 |
| 94                             | 430271,87 | 2203479,87 |
| 95                             | 430260,32 | 2203446,66 |
| 96                             | 430206,17 | 2203284,79 |
| 53                             | 430216,70 | 2203263,11 |
| Планируемый ЭПС<br>"Квартал 4" |           |            |
| 97                             | 429586,62 | 2203674,54 |

| Точка | X         | Y          |
|-------|-----------|------------|
| 98    | 429616,45 | 2203644,56 |
| 99    | 429611,15 | 2203612,55 |
| 100   | 429609,99 | 2203603,98 |
| 101   | 429609,32 | 2203595,35 |
| 102   | 429609,15 | 2203586,69 |
| 103   | 429609,48 | 2203578,05 |
| 104   | 429610,30 | 2203569,43 |
| 105   | 429611,63 | 2203560,88 |
| 106   | 429613,44 | 2203552,42 |
| 107   | 429615,74 | 2203544,07 |
| 108   | 429617,82 | 2203536,60 |
| 109   | 429619,52 | 2203529,02 |
| 110   | 429620,82 | 2203521,37 |
| 111   | 429621,72 | 2203513,66 |
| 112   | 429622,23 | 2203505,91 |
| 113   | 429622,33 | 2203498,15 |
| 114   | 429622,03 | 2203490,40 |
| 115   | 429621,33 | 2203482,67 |
| 116   | 429619,91 | 2203467,86 |
| 117   | 429619,13 | 2203453,01 |
| 118   | 429618,98 | 2203438,13 |
| 119   | 429619,47 | 2203423,27 |
| 120   | 429620,58 | 2203408,43 |
| 121   | 429622,33 | 2203393,66 |
| 122   | 429624,70 | 2203378,98 |
| 123   | 429627,69 | 2203364,40 |
| 124   | 429631,29 | 2203349,97 |
| 125   | 429635,51 | 2203335,71 |
| 126   | 429640,33 | 2203321,64 |
| 127   | 429645,75 | 2203307,78 |
| 128   | 429651,74 | 2203294,17 |
| 129   | 429658,31 | 2203280,83 |
| 130   | 429665,44 | 2203267,77 |
| 131   | 429673,12 | 2203255,03 |
| 132   | 429733,97 | 2203158,79 |
| 133   | 429674,97 | 2203119,66 |
| 134   | 429699,77 | 2203082,61 |
| 135   | 429676,10 | 2203062,15 |
| 136   | 429657,27 | 2203045,87 |
| 137   | 429628,17 | 2203088,62 |
| 138   | 429470,03 | 2203320,18 |
| 139   | 429455,91 | 2203340,86 |
| 140   | 429460,73 | 2203371,34 |
| 141   | 429467,24 | 2203403,51 |
| 142   | 429475,11 | 2203435,38 |
| 143   | 429484,35 | 2203466,89 |
| 144   | 429494,93 | 2203498,00 |
| 145   | 429506,86 | 2203528,63 |
| 146   | 429520,02 | 2203558,67 |
| 147   | 429534,46 | 2203588,10 |
| 148   | 429550,17 | 2203616,92 |
| 149   | 429567,10 | 2203645,05 |
| 97    | 429586,62 | 2203674,54 |



| Точка                          | X         | Y          |
|--------------------------------|-----------|------------|
| Планируемый ЭПС<br>"Квартал 5" |           |            |
| 150                            | 430252,61 | 2203476,79 |
| 151                            | 430167,45 | 2203508,67 |
| 152                            | 430126,74 | 2203532,77 |
| 153                            | 430014,63 | 2203375,93 |
| 154                            | 430030,29 | 2203363,13 |
| 155                            | 430049,22 | 2203349,57 |
| 156                            | 430083,08 | 2203327,82 |
| 157                            | 430118,02 | 2203307,85 |
| 158                            | 430144,15 | 2203294,41 |
| 159                            | 430170,87 | 2203282,18 |
| 160                            | 430191,47 | 2203291,30 |
| 161                            | 430247,52 | 2203458,84 |
| 150                            | 430252,61 | 2203476,79 |
| Планируемый ЭПС<br>"Квартал 6" |           |            |
| 162                            | 430354,80 | 2204058,24 |
| 163                            | 430247,72 | 2204145,32 |
| 164                            | 430157,87 | 2204039,83 |
| 165                            | 430101,49 | 2203963,07 |
| 166                            | 430209,74 | 2203886,34 |
| 167                            | 430229,04 | 2203888,87 |
| 168                            | 430359,30 | 2204045,65 |
| 162                            | 430354,80 | 2204058,24 |
| Планируемый ЭПС<br>"Квартал 7" |           |            |
| 169                            | 430485,87 | 2204435,43 |
| 170                            | 430431,67 | 2204491,87 |
| 171                            | 430401,78 | 2204509,21 |
| 172                            | 430227,58 | 2204552,87 |
| 173                            | 430221,33 | 2204569,77 |
| 174                            | 430293,86 | 2204672,15 |
| 175                            | 430300,75 | 2204684,90 |
| 176                            | 430306,18 | 2204697,26 |
| 177                            | 430310,49 | 2204709,75 |
| 178                            | 430320,18 | 2204742,09 |
| 179                            | 430324,89 | 2204748,32 |
| 180                            | 430453,36 | 2204749,69 |
| 181                            | 430470,63 | 2204734,03 |
| 182                            | 430476,46 | 2204671,58 |
| 183                            | 430516,64 | 2204565,02 |
| 184                            | 430497,44 | 2204500,52 |
| 185                            | 430497,90 | 2204443,33 |
| 169                            | 430485,87 | 2204435,43 |
| Планируемый ЭПС<br>"Квартал 8" |           |            |
| 186                            | 430532,97 | 2203614,03 |
| 187                            | 430539,29 | 2203633,36 |
| 188                            | 430585,35 | 2203618,78 |
| 189                            | 430578,80 | 2203598,92 |
| 186                            | 430532,97 | 2203614,03 |
| Планируемый ЭПС<br>"Квартал 9" |           |            |
| 190                            | 430113,34 | 2204408,31 |
| 191                            | 430126,46 | 2204405,02 |
| 192                            | 430095,70 | 2204361,80 |
| 193                            | 430081,38 | 2204371,94 |

| Точка  | X         | Y          |
|--|-----------|------------|
| 194  | 430104,95 | 2204405,21 |
| 190  | 430113,34 | 2204408,31 |
| Планируемый ЭПС<br>"Квартал 10"  |           |            |
| 199  | 429681,92 | 2203118,27 |
| 200  | 429703,58 | 2203085,90 |
| 201  | 429742,07 | 2203119,18 |
| 202  | 429745,99 | 2203133,28 |
| 203  | 429745,83 | 2203133,61 |
| 204  | 429748,55 | 2203135,65 |
| 205  | 429736,64 | 2203154,57 |
| 199  | 429681,92 | 2203118,27 |
| Планируемый ЭПС<br>"Квартал 11"  |           |            |
| 195  | 429453,92 | 2203141,77 |
| 196  | 429545,33 | 2203005,78 |
| 197  | 429512,59 | 2202969,56 |
| 198  | 429462,39 | 2203021,01 |
| 195  | 429453,92 | 2203141,77 |
| Планируемый ЭПС<br>"Территория общего<br>пользования, за<br>исключением ЭПС<br>"Улично-дорожная сеть" (по<br>периметру Квартала 5) |           |            |
| 23   | 430011,39 | 2203380,00 |
| 24   | 430125,34 | 2203539,41 |
| 25   | 430169,62 | 2203513,19 |
| 26   | 430255,26 | 2203481,14 |
| 150  | 430252,61 | 2203476,79 |
| 151  | 430167,45 | 2203508,67 |
| 152  | 430126,74 | 2203532,77 |
| 153  | 430014,63 | 2203375,93 |
| 23   | 430011,39 | 2203380,00 |
| Планируемый ЭПС<br>"Территория общего<br>пользования, за<br>исключением ЭПС<br>"Улично-дорожная сеть" (по<br>периметру Квартала 6) |           |            |
| 6  | 430097,99 | 2203966,76 |
| 7  | 430153,94 | 2204042,93 |
| 8  | 430247,09 | 2204152,28 |
| 9  | 430357,89 | 2204062,04 |
| 162  | 430354,80 | 2204058,24 |
| 163  | 430247,72 | 2204145,32 |
| 164  | 430157,87 | 2204039,83 |
| 165  | 430101,49 | 2203963,07 |
| 6  | 430097,99 | 2203966,76 |
| Планируемый ЭПС<br>"Территория общего<br>пользования, за<br>исключением ЭПС<br>"Улично-дорожная сеть" (по<br>периметру Квартала 8) |           |            |
| 85   | 430577,50 | 2203594,08 |
| 86   | 430526,67 | 2203610,84 |
| 87   | 430534,45 | 2203634,66 |

| Точка  | X         | Y          |
|--|-----------|------------|
| 187  | 430539,29 | 2203633,36 |
| 186  | 430532,97 | 2203614,03 |
| 189  | 430578,80 | 2203598,92 |
| 85   | 430577,50 | 2203594,08 |
| Планируемый ЭПС<br>"Территория общего<br>пользования, за<br>исключением ЭПС<br>"Улично-дорожная сеть" (по<br>периметру Квартала 9)                     |           |            |
| 18   | 430131,45 | 2204403,77 |
| 19   | 430096,89 | 2204354,83 |
| 1  | 430078,37 | 2204367,95 |
| 193  | 430081,38 | 2204371,94 |
| 192  | 430095,70 | 2204361,80 |
| 191  | 430126,46 | 2204405,02 |
| 18   | 430131,45 | 2204403,77 |
| Планируемый ЭПС<br>"Территория общего<br>пользования, за<br>исключением ЭПС<br>"Улично-дорожная сеть" (по<br>периметру Квартала 10)                    |           |            |
| 132  | 429733,97 | 2203158,79 |
| 133  | 429674,97 | 2203119,66 |
| 134  | 429699,77 | 2203082,61 |
| 200  | 429703,58 | 2203085,90 |
| 199  | 429681,92 | 2203118,27 |
| 205  | 429736,64 | 2203154,57 |
| 132  | 429733,97 | 2203158,79 |
| Планируемый ЭПС<br>"Территория общего<br>пользования, за<br>исключением ЭПС<br>"Улично-дорожная сеть"<br>(вдоль водного объекта<br>общего пользования) |           |            |
| 206  | 429779,19 | 2203218,76 |
| 207  | 429753,33 | 2203244,90 |
| 208  | 429745,66 | 2203237,42 |
| 209  | 429726,89 | 2203260,22 |
| 210  | 429722,28 | 2203266,70 |
| 211  | 429697,67 | 2203296,60 |
| 212  | 429692,58 | 2203301,35 |
| 213  | 429683,89 | 2203311,56 |
| 214  | 429677,28 | 2203321,50 |
| 215  | 429673,59 | 2203331,51 |
| 216  | 429670,41 | 2203337,85 |
| 217  | 429686,77 | 2203360,24 |
| 218  | 429690,31 | 2203369,08 |
| 219  | 429682,40 | 2203389,37 |
| 220  | 429681,33 | 2203396,69 |
| 229  | 429687,25 | 2203397,55 |
| 230  | 429683,88 | 2203421,89 |
| 231  | 429679,67 | 2203452,65 |
| 232  | 429682,57 | 2203455,38 |
| 233  | 429685,58 | 2203457,96 |
| 234  | 429688,50 | 2203463,49 |



| Точка   | X         | Y          |
|---|-----------|------------|
| 235   | 429680,36 | 2203479,46 |
| 236   | 429671,03 | 2203503,22 |
| 241   | 429663,12 | 2203541,86 |
| 242   | 429655,48 | 2203534,59 |
| 243   | 429653,22 | 2203538,97 |
| 244   | 429641,04 | 2203562,03 |
| 245   | 429623,13 | 2203607,51 |
| 98  | 429616,45 | 2203644,56 |
| 99  | 429611,15 | 2203612,55 |
| 100   | 429609,99 | 2203603,98 |
| 101   | 429609,32 | 2203595,35 |
| 102   | 429609,15 | 2203586,69 |
| 103   | 429609,48 | 2203578,05 |
| 104   | 429610,30 | 2203569,43 |
| 105   | 429611,63 | 2203560,88 |
| 106   | 429613,44 | 2203552,42 |
| 107   | 429615,74 | 2203544,07 |
| 108   | 429617,82 | 2203536,60 |
| 109   | 429619,52 | 2203529,02 |
| 110   | 429620,82 | 2203521,37 |
| 111   | 429621,72 | 2203513,66 |
| 112   | 429622,23 | 2203505,91 |
| 113   | 429622,33 | 2203498,15 |
| 114   | 429622,03 | 2203490,40 |
| 115   | 429621,33 | 2203482,67 |
| 116   | 429619,91 | 2203467,86 |
| 117   | 429619,13 | 2203453,01 |
| 118   | 429618,98 | 2203438,13 |
| 119   | 429619,47 | 2203423,27 |
| 120   | 429620,58 | 2203408,43 |
| 121   | 429622,33 | 2203393,66 |
| 122   | 429624,70 | 2203378,98 |
| 123   | 429627,69 | 2203364,40 |
| 124   | 429631,29 | 2203349,97 |
| 125   | 429635,51 | 2203335,71 |
| 126   | 429640,33 | 2203321,64 |
| 127   | 429645,75 | 2203307,78 |
| 128   | 429651,74 | 2203294,17 |
| 129   | 429658,31 | 2203280,83 |
| 130   | 429665,44 | 2203267,77 |
| 131   | 429673,12 | 2203255,03 |
| 132   | 429733,97 | 2203158,79 |
| 205   | 429736,64 | 2203154,57 |
| 204   | 429748,55 | 2203135,65 |
| Планируемый ЭПС<br>"Территория общего<br>пользования, за<br>исключением ЭПС<br>"Улично-дорожная сеть"<br>(вдоль северной границы<br>Квартала 1) |           |            |
| 11  | 430394,84 | 2204082,27 |
| 12  | 430397,50 | 2204085,36 |
| 13  | 430476,95 | 2204228,83 |
| 14  | 430510,89 | 2204362,49 |
| 331   | 430515,75 | 2204361,32 |
| 330   | 430481,64 | 2204226,97 |
| 329   | 430401,65 | 2204082,53 |
| 328   | 430398,74 | 2204079,03 |

| Точка   | X         | Y          |
|---|-----------|------------|
| 11  | 430394,84 | 2204082,27 |
| Планируемый ЭПС<br>"Территория общего<br>пользования, за<br>исключением ЭПС<br>"Улично-дорожная сеть"<br>(вдоль территории ВЗУ) |           |            |
| 73  | 430476,93 | 2203276,03 |
| 74  | 430415,44 | 2203295,50 |
| 75  | 430436,58 | 2203362,24 |
| 76  | 430498,48 | 2203342,63 |
| 354   | 430497,04 | 2203337,84 |
| 357   | 430439,84 | 2203355,96 |
| 356   | 430421,72 | 2203298,76 |
| 355   | 430478,92 | 2203280,64 |
| 73  | 430476,93 | 2203276,03 |
| Планируемый ЭПС<br>"Улично-дорожная сеть"   |           |            |
| 358   | 429604,85 | 2203699,51 |
| 20  | 429681,55 | 2203807,78 |
| 21  | 429720,98 | 2203655,42 |
| 22  | 429795,65 | 2203579,48 |
| 23  | 430011,39 | 2203380,00 |
| 153   | 430014,63 | 2203375,93 |
| 154   | 430030,29 | 2203363,13 |
| 155   | 430049,22 | 2203349,57 |
| 156   | 430083,08 | 2203327,82 |
| 157   | 430118,02 | 2203307,85 |
| 158   | 430144,15 | 2203294,41 |
| 159   | 430170,87 | 2203282,18 |
| 160   | 430191,47 | 2203291,30 |
| 161   | 430247,52 | 2203458,84 |
| 150   | 430252,61 | 2203476,79 |
| 26  | 430255,26 | 2203481,14 |
| 27  | 430269,20 | 2203518,40 |
| 28  | 430281,50 | 2203551,24 |
| 29  | 430293,00 | 2203584,28 |
| 30  | 430329,19 | 2203692,34 |
| 31  | 430320,59 | 2203709,94 |
| 32  | 430168,32 | 2203763,55 |
| 33  | 430160,67 | 2203763,85 |
| 34  | 430153,48 | 2203763,18 |
| 35  | 430146,78 | 2203761,11 |
| 36  | 430138,31 | 2203759,04 |
| 37  | 430129,83 | 2203759,11 |
| 38  | 430121,34 | 2203760,72 |
| 39  | 430113,64 | 2203764,58 |
| 40  | 430106,97 | 2203770,43 |
| 41  | 430102,31 | 2203777,35 |
| 42  | 430099,25 | 2203785,38 |
| 43  | 430098,14 | 2203793,37 |
| 44  | 430098,76 | 2203801,43 |
| 45  | 430101,08 | 2203809,16 |
| 46  | 430105,01 | 2203816,22 |
| 47  | 430110,39 | 2203822,31 |
| 48  | 430195,98 | 2203860,04 |
| 49  | 430202,45 | 2203867,82 |
| 50  | 430201,99 | 2203872,23 |
| 51  | 429891,61 | 2204092,22 |

| Точка | X         | Y          |
|-------|-----------|------------|
| 52    | 429881,86 | 2204090,55 |
| 3     | 429903,31 | 2204120,83 |
| 4     | 429906,66 | 2204101,16 |
| 5     | 430085,20 | 2203974,61 |
| 6     | 430097,99 | 2203966,76 |
| 165   | 430101,49 | 2203963,07 |
| 166   | 430209,74 | 2203886,34 |
| 167   | 430229,04 | 2203888,87 |
| 168   | 430359,30 | 2204045,65 |
| 162   | 430354,80 | 2204058,24 |
| 9     | 430357,89 | 2204062,04 |
| 10    | 430382,97 | 2204092,13 |
| 11    | 430394,84 | 2204082,27 |
| 328   | 430398,74 | 2204079,03 |
| 327   | 430167,67 | 2203800,88 |
| 326   | 430520,12 | 2203676,81 |
| 325   | 430538,99 | 2203670,17 |
| 324   | 430596,19 | 2203652,06 |
| 323   | 430639,37 | 2203638,38 |
| 322   | 430639,13 | 2203637,99 |
| 321   | 430629,73 | 2203606,65 |
| 320   | 430624,01 | 2203591,96 |
| 319   | 430614,03 | 2203560,23 |
| 318   | 430604,96 | 2203528,15 |
| 317   | 430598,45 | 2203509,26 |
| 316   | 430588,48 | 2203477,46 |
| 315   | 430588,21 | 2203477,54 |
| 314   | 430577,88 | 2203445,87 |
| 313   | 430574,11 | 2203432,42 |
| 312   | 430563,98 | 2203400,42 |
| 311   | 430553,30 | 2203368,88 |
| 310   | 430549,48 | 2203354,97 |
| 309   | 430538,86 | 2203321,70 |
| 308   | 430537,65 | 2203322,08 |
| 307   | 430532,76 | 2203306,69 |
| 306   | 430528,46 | 2203293,17 |
| 305   | 430528,36 | 2203290,97 |
| 304   | 430524,58 | 2203277,23 |
| 303   | 430514,32 | 2203245,24 |
| 302   | 430505,11 | 2203213,21 |
| 301   | 430499,96 | 2203196,93 |
| 300   | 430466,14 | 2203207,63 |
| 299   | 430458,57 | 2203182,87 |
| 298   | 430449,33 | 2203185,79 |
| 297   | 430445,03 | 2203172,19 |
| 296   | 430440,72 | 2203158,55 |
| 295   | 430427,17 | 2203163,42 |
| 294   | 430394,73 | 2203170,29 |
| 293   | 430386,23 | 2203171,08 |
| 292   | 430371,99 | 2203174,00 |
| 291   | 430347,19 | 2203179,07 |
| 290   | 430319,10 | 2203184,81 |
| 289   | 430317,96 | 2203182,84 |
| 288   | 430314,44 | 2203183,51 |
| 287   | 430314,86 | 2203185,75 |
| 286   | 430294,47 | 2203189,62 |
| 285   | 430274,77 | 2203189,80 |
| 284   | 430263,97 | 2203193,08 |
| 283   | 430226,11 | 2203204,59 |



| Точка          | X         | Y          |
|----------------|-----------|------------|
| 282            | 430219,03 | 2203206,74 |
| 281            | 430203,80 | 2203211,50 |
| 280            | 430194,84 | 2203216,23 |
| 279            | 430155,84 | 2203236,85 |
| 278            | 430122,90 | 2203250,75 |
| 277            | 430111,93 | 2203255,38 |
| 276            | 430085,15 | 2203272,65 |
| 275            | 430056,68 | 2203286,13 |
| 274            | 430051,59 | 2203288,80 |
| 273            | 430041,94 | 2203292,88 |
| 272            | 430009,15 | 2203300,24 |
| 271            | 429999,80 | 2203311,65 |
| 270            | 429961,59 | 2203329,50 |
| 269            | 429960,10 | 2203328,57 |
| 268            | 429956,52 | 2203329,72 |
| 267            | 429953,55 | 2203330,39 |
| 266            | 429935,97 | 2203365,56 |
| 265            | 429951,88 | 2203388,51 |
| 264            | 429916,66 | 2203413,02 |
| 263            | 429916,20 | 2203411,97 |
| 262            | 429898,21 | 2203425,76 |
| 261            | 429879,94 | 2203439,77 |
| 260            | 429880,18 | 2203440,03 |
| 259            | 429845,04 | 2203472,52 |
| 258            | 429844,48 | 2203471,93 |
| 257            | 429814,81 | 2203498,15 |
| 256            | 429780,39 | 2203531,34 |
| 255            | 429780,84 | 2203537,00 |
| 254            | 429749,47 | 2203568,49 |
| 253            | 429749,28 | 2203568,27 |
| 252            | 429715,65 | 2203602,24 |
| 251            | 429712,82 | 2203599,59 |
| 250            | 429679,12 | 2203633,77 |
| 249            | 429645,32 | 2203668,20 |
| 248            | 429627,04 | 2203650,82 |
| 98             | 429616,45 | 2203644,56 |
| 97             | 429586,62 | 2203674,54 |
| 358            | 429604,85 | 2203699,51 |
| за исключением |           |            |
| 53             | 430216,70 | 2203263,11 |
| 54             | 430268,32 | 2203244,84 |
| 55             | 430285,65 | 2203241,37 |
| 56             | 430306,93 | 2203233,84 |
| 57             | 430323,91 | 2203224,95 |
| 58             | 430338,82 | 2203220,38 |
| 59             | 430349,21 | 2203218,14 |
| 60             | 430359,76 | 2203216,79 |
| 61             | 430370,38 | 2203216,34 |
| 62             | 430381,00 | 2203216,80 |
| 63             | 430391,54 | 2203218,15 |
| 64             | 430401,93 | 2203220,40 |
| 65             | 430412,09 | 2203223,52 |
| 66             | 430421,95 | 2203227,49 |
| 67             | 430431,44 | 2203232,29 |
| 68             | 430440,48 | 2203237,87 |
| 69             | 430449,02 | 2203244,20 |

| Точка                                     | X         | Y          |
|---|-----------|------------|
| 70  | 430456,99 | 2203251,24 |
| 71  | 430464,33 | 2203258,93 |
| 72  | 430470,99 | 2203267,21 |
| 73  | 430476,93 | 2203276,03 |
| 355                                       | 430478,92 | 2203280,64 |
| 354                                       | 430497,04 | 2203337,84 |
| 76  | 430498,48 | 2203342,63 |
| 77  | 430510,68 | 2203383,33 |
| 78  | 430521,22 | 2203414,43 |
| 79  | 430526,47 | 2203431,02 |
| 80  | 430526,27 | 2203444,17 |
| 81  | 430533,27 | 2203466,25 |
| 82  | 430540,99 | 2203476,87 |
| 83  | 430566,32 | 2203556,90 |
| 84  | 430570,91 | 2203573,11 |
| 85  | 430577,50 | 2203594,08 |
| 189                                       | 430578,80 | 2203598,92 |
| 188                                       | 430585,35 | 2203618,78 |
| 187                                       | 430539,29 | 2203633,36 |
| 87  | 430534,45 | 2203634,66 |
| 88  | 430508,49 | 2203643,80 |
| 89  | 430362,06 | 2203695,35 |
| 90  | 430344,13 | 2203686,58 |
| 91  | 430308,14 | 2203579,11 |
| 92  | 430296,55 | 2203545,81 |
| 93  | 430284,19 | 2203512,79 |
| 94  | 430271,87 | 2203479,87 |
| 95  | 430260,32 | 2203446,66 |
| 96  | 430206,17 | 2203284,79 |
| 53  | 430216,70 | 2203263,11 |
|   |           |            |
| 350                                       | 430553,08 | 2203427,17 |
| 351                                       | 430548,06 | 2203428,70 |
| 352                                       | 430555,09 | 2203450,63 |
| 353                                       | 430559,90 | 2203449,10 |
| 350                                       | 430553,08 | 2203427,17 |
|   |           |            |
| 346                                       | 430136,47 | 2203270,85 |
| 347                                       | 430115,79 | 2203280,98 |
| 348                                       | 430113,54 | 2203276,23 |
| 349                                       | 430134,26 | 2203266,32 |
| 346                                       | 430136,47 | 2203270,85 |
| Планируемый ЭПС<br>"Улично-дорожная сеть" |           |            |
| 342                                       | 430551,04 | 2204574,61 |
| 341                                       | 430531,41 | 2204595,81 |
| 340                                       | 430515,06 | 2204619,63 |
| 339                                       | 430502,33 | 2204645,56 |
| 338                                       | 430493,49 | 2204673,06 |
| 337                                       | 430488,73 | 2204701,56 |
| 336                                       | 430497,38 | 2204759,56 |
| 335                                       | 430496,82 | 2204792,14 |
| 360                                       | 430456,83 | 2204791,47 |
| 345                                       | 430456,96 | 2204783,90 |
| 344                                       | 430452,55 | 2204779,68 |

| Точка                                      | X         | Y          |
|--|-----------|------------|
| 343  | 430347,78 | 2204778,56 |
| 179  | 430324,89 | 2204748,32 |
| 180  | 430453,36 | 2204749,69 |
| 181  | 430470,63 | 2204734,03 |
| 182  | 430476,46 | 2204671,58 |
| 183  | 430516,64 | 2204565,02 |
| 184  | 430497,44 | 2204500,52 |
| 185  | 430497,90 | 2204443,33 |
| 169  | 430485,87 | 2204435,43 |
| 359  | 430515,52 | 2204428,25 |
| 334  | 430515,43 | 2204439,41 |
| 333  | 430514,96 | 2204498,04 |
| 332  | 430528,87 | 2204544,76 |
| Существующий ЭПС<br>"Улично-дорожная сеть" |           |            |
| 237  | 429637,21 | 2203623,69 |
| 238  | 429631,97 | 2203618,56 |
| 239  | 429632,87 | 2203610,05 |
| 240  | 429650,13 | 2203566,24 |
| 241  | 429663,12 | 2203541,86 |
| 242  | 429655,48 | 2203534,59 |
| 243  | 429653,22 | 2203538,97 |
| 244  | 429641,04 | 2203562,03 |
| 245  | 429623,13 | 2203607,51 |
| 98   | 429616,45 | 2203644,56 |
| 248  | 429627,04 | 2203650,82 |
| 247  | 429633,17 | 2203644,63 |
| 246  | 429645,70 | 2203631,98 |
| 237  | 429637,21 | 2203623,69 |
| Существующий ЭПС<br>"Улично-дорожная сеть" |           |            |
| 209  | 429726,89 | 2203260,22 |
| 210  | 429722,28 | 2203266,70 |
| 211  | 429697,67 | 2203296,60 |
| 212  | 429692,58 | 2203301,35 |
| 213  | 429683,89 | 2203311,56 |
| 214  | 429677,28 | 2203321,50 |
| 215  | 429673,59 | 2203331,51 |
| 216  | 429670,41 | 2203337,85 |
| 217  | 429686,77 | 2203360,24 |
| 218  | 429690,31 | 2203369,08 |
| 219  | 429682,40 | 2203389,37 |
| 220  | 429681,33 | 2203396,69 |
| 229  | 429687,25 | 2203397,55 |
| 228  | 429698,47 | 2203387,45 |
| 227  | 429695,58 | 2203355,35 |
| 226  | 429681,61 | 2203336,22 |
| 225  | 429685,81 | 2203324,37 |
| 224  | 429691,41 | 2203318,15 |
| 223  | 429699,82 | 2203308,27 |
| 222  | 429704,97 | 2203303,46 |
| 221  | 429725,17 | 2203278,92 |
| 209  | 429726,89 | 2203260,22 |

**1.13. Ведомость координат характерных точек границ зон планируемого размещения объектов федерального значения, объектов регионального значения, объектов местного значения в МСК-50**

| Точка  | X         | Y          |
|--|-----------|------------|
| 1. Зона планируемого размещения линейного объекта транспортной инфраструктуры местного значения (строительство участка улично-дорожной сети в границах населенного пункта) |           |            |
| 219  | 429681,55 | 2203807,78 |
| 540  | 429604,85 | 2203699,51 |
| 73   | 429586,69 | 2203674,46 |
| 74   | 429606,40 | 2203654,66 |
| 539  | 429616,45 | 2203644,56 |
| 538  | 429627,04 | 2203650,82 |
| 537  | 429645,32 | 2203668,20 |
| 536  | 429679,12 | 2203633,77 |
| 534  | 429694,70 | 2203617,97 |
| 524  | 429720,98 | 2203655,42 |
| 220  | 429710,81 | 2203694,73 |
| 219  | 429681,55 | 2203807,78 |
| 2. Зона планируемого размещения линейного объекта транспортной инфраструктуры местного значения (строительство участка улично-дорожной сети в границах населенного пункта) |           |            |
| 175  | 429971,53 | 2203416,86 |
| 176  | 429924,23 | 2203460,59 |
| 525  | 429855,39 | 2203524,24 |
| 177  | 429795,65 | 2203579,48 |
| 178  | 429764,10 | 2203611,57 |
| 524  | 429720,98 | 2203655,42 |
| 534  | 429694,70 | 2203617,97 |
| 533  | 429712,82 | 2203599,59 |
| 532  | 429715,65 | 2203602,24 |
| 522  | 429749,28 | 2203568,27 |
| 521  | 429749,47 | 2203568,49 |
| 520  | 429780,84 | 2203537,00 |
| 531  | 429780,39 | 2203531,34 |
| 519  | 429814,81 | 2203498,15 |
| 518  | 429844,48 | 2203471,93 |
| 517  | 429845,04 | 2203472,52 |
| 516  | 429880,18 | 2203440,03 |
| 530  | 429881,77 | 2203438,56 |
| 529  | 429916,01 | 2203412,27 |
| 528  | 429916,66 | 2203413,02 |
| 527  | 429951,88 | 2203388,51 |
| 526  | 429975,07 | 2203413,59 |
| 175  | 429971,53 | 2203416,86 |
| 2.1. Зона планируемого размещения линейного объекта транспортной инфраструктуры местного значения (строительство участка   |           |            |

| Точка  | X         | Y          |
|--|-----------|------------|
| улично-дорожной сети в границах населенного пункта)  |           |            |
| 516  | 429880,18 | 2203440,03 |
| 515  | 429880,25 | 2203440,10 |
| 514  | 429851,06 | 2203470,45 |
| 513  | 429786,66 | 2203552,13 |
| 523  | 429720,33 | 2203607,72 |
| 534  | 429694,70 | 2203617,97 |
| 533  | 429712,82 | 2203599,59 |
| 532  | 429715,65 | 2203602,24 |
| 522  | 429749,28 | 2203568,27 |
| 521  | 429749,47 | 2203568,49 |
| 520  | 429780,84 | 2203537,00 |
| 531  | 429780,39 | 2203531,34 |
| 519  | 429814,81 | 2203498,15 |
| 518  | 429844,48 | 2203471,93 |
| 517  | 429845,04 | 2203472,52 |
| 516  | 429880,18 | 2203440,03 |
| 3.1. Зона планируемого размещения линейного объекта транспортной инфраструктуры местного значения (строительство новой (основной) проезжей части улично-дорожной сети) |           |            |
| 398  | 429944,61 | 2203378,02 |
| 527  | 429951,88 | 2203388,51 |
| 526  | 429975,07 | 2203413,59 |
| 174  | 430011,39 | 2203380,00 |
| 471  | 430014,63 | 2203375,93 |
| 472  | 430030,29 | 2203363,13 |
| 473  | 430049,22 | 2203349,57 |
| 474  | 430083,08 | 2203327,82 |
| 475  | 430118,02 | 2203307,85 |
| 476  | 430144,15 | 2203294,41 |
| 477  | 430170,87 | 2203282,18 |
| 343  | 430216,70 | 2203263,11 |
| 129  | 430268,32 | 2203244,84 |
| 478  | 430285,65 | 2203241,37 |
| 130  | 430301,25 | 2203235,85 |
| 131  | 430306,93 | 2203233,84 |
| 479  | 430309,08 | 2203232,71 |
| 480  | 430316,29 | 2203228,94 |
| 132  | 430323,91 | 2203224,95 |
| 481  | 430338,82 | 2203220,38 |
| 482  | 430349,21 | 2203218,14 |
| 133  | 430359,76 | 2203216,79 |
| 134  | 430370,38 | 2203216,34 |
| 483  | 430381,00 | 2203216,80 |
| 484  | 430391,54 | 2203218,15 |
| 485  | 430401,93 | 2203220,40 |
| 486  | 430412,09 | 2203223,52 |
| 135  | 430421,95 | 2203227,49 |
| 487  | 430431,44 | 2203232,29 |

| Точка | X         | Y          |
|-------|-----------|------------|
| 488   | 430440,48 | 2203237,87 |
| 136   | 430449,02 | 2203244,20 |
| 489   | 430456,99 | 2203251,24 |
| 137   | 430464,33 | 2203258,93 |
| 490   | 430470,99 | 2203267,21 |
| 118   | 430476,93 | 2203276,03 |
| 491   | 430478,92 | 2203280,64 |
| 492   | 430497,04 | 2203337,84 |
| 121   | 430498,48 | 2203342,63 |
| 494   | 430501,80 | 2203353,73 |
| 495   | 430510,68 | 2203383,33 |
| 496   | 430521,22 | 2203414,43 |
| 497   | 430526,47 | 2203431,02 |
| 498   | 430526,27 | 2203444,17 |
| 499   | 430533,27 | 2203466,25 |
| 500   | 430540,99 | 2203476,87 |
| 142   | 430551,24 | 2203509,24 |
| 141   | 430566,32 | 2203556,90 |
| 140   | 430570,91 | 2203573,11 |
| 139   | 430573,00 | 2203579,77 |
| 501   | 430577,50 | 2203594,08 |
| 21    | 430578,80 | 2203598,92 |
| 502   | 430585,35 | 2203618,78 |
| 503   | 430596,19 | 2203652,06 |
| 456   | 430627,22 | 2203642,15 |
| 457   | 430563,44 | 2203440,13 |
| 392   | 430507,12 | 2203276,38 |
| 393   | 430495,66 | 2203256,79 |
| 505   | 430483,34 | 2203240,46 |
| 394   | 430468,90 | 2203225,97 |
| 506   | 430452,63 | 2203213,58 |
| 389   | 430445,66 | 2203209,51 |
| 507   | 430438,30 | 2203205,22 |
| 458   | 430423,12 | 2203198,50 |
| 459   | 430407,30 | 2203193,50 |
| 508   | 430387,06 | 2203189,94 |
| 395   | 430374,49 | 2203188,88 |
| 396   | 430357,90 | 2203189,31 |
| 460   | 430341,46 | 2203191,57 |
| 461   | 430325,37 | 2203195,63 |
| 397   | 430294,69 | 2203204,49 |
| 462   | 430280,38 | 2203206,74 |
| 465   | 430136,28 | 2203270,46 |
| 466   | 430136,47 | 2203270,85 |
| 467   | 430115,79 | 2203280,98 |
| 468   | 430115,22 | 2203279,78 |
| 469   | 430112,86 | 2203280,82 |
| 470   | 429971,39 | 2203360,69 |
| 398   | 429944,61 | 2203378,02 |
| 509   | 430548,06 | 2203428,70 |
| 510   | 430553,08 | 2203427,17 |
| 511   | 430559,90 | 2203449,10 |
| 512   | 430555,09 | 2203450,63 |



| Точка  | X         | Y          |
|--|-----------|------------|
| 509  | 430548,06 | 2203428,70 |
| 3.2. Зона планируемого размещения линейного объекта транспортной инфраструктуры местного значения (строительство новой (основной) проезжей части улично-дорожной сети в границах населенного пункта) |           |            |
| 389  | 430445,66 | 2203209,51 |
| 390  | 430453,74 | 2203216,50 |
| 391  | 430478,69 | 2203242,51 |
| 392  | 430507,12 | 2203276,38 |
| 393  | 430495,66 | 2203256,79 |
| 505  | 430483,34 | 2203240,46 |
| 394  | 430468,90 | 2203225,97 |
| 506  | 430452,63 | 2203213,58 |
| 389  | 430445,66 | 2203209,51 |
| 3.3. Зона планируемого размещения линейного объекта транспортной инфраструктуры местного значения (строительство новой (основной) проезжей части улично-дорожной сети в границах населенного пункта) |           |            |
| 508  | 430387,06 | 2203189,94 |
| 395  | 430374,49 | 2203188,88 |
| 396  | 430357,90 | 2203189,31 |
| 460  | 430341,46 | 2203191,57 |
| 461  | 430325,37 | 2203195,63 |
| 397  | 430294,69 | 2203204,49 |
| 508  | 430387,06 | 2203189,94 |
| 3.4. Зона планируемого размещения линейного объекта транспортной инфраструктуры местного значения (реконструкция существующей проезжей части улично-дорожной сети в границах населенного пункта)     |           |            |
| 398  | 429944,61 | 2203378,02 |
| 399  | 429927,42 | 2203353,22 |
| 400  | 429953,55 | 2203330,39 |
| 401  | 429956,52 | 2203329,72 |
| 402  | 429960,10 | 2203328,57 |
| 403  | 429961,59 | 2203329,50 |
| 404  | 429999,80 | 2203311,65 |
| 405  | 430009,05 | 2203300,26 |
| 406  | 430041,94 | 2203292,88 |
| 407  | 430051,59 | 2203288,80 |
| 408  | 430056,68 | 2203286,13 |
| 409  | 430085,15 | 2203272,65 |
| 410  | 430111,93 | 2203255,38 |
| 411  | 430122,90 | 2203250,75 |
| 412  | 430155,84 | 2203236,85 |
| 413  | 430194,84 | 2203216,23 |
| 414  | 430203,80 | 2203211,50 |
| 415  | 430219,03 | 2203206,74 |
| 416  | 430226,11 | 2203204,59 |

| Точка | X         | Y          |
|-------|-----------|------------|
| 417   | 430263,97 | 2203193,08 |
| 418   | 430274,77 | 2203189,80 |
| 419   | 430294,47 | 2203189,62 |
| 420   | 430314,86 | 2203185,75 |
| 421   | 430314,44 | 2203183,51 |
| 422   | 430317,96 | 2203182,84 |
| 423   | 430319,10 | 2203184,81 |
| 424   | 430347,19 | 2203179,07 |
| 425   | 430371,99 | 2203174,00 |
| 426   | 430386,23 | 2203171,08 |
| 427   | 430394,73 | 2203170,29 |
| 428   | 430427,17 | 2203163,42 |
| 429   | 430440,72 | 2203158,55 |
| 430   | 430445,03 | 2203172,19 |
| 431   | 430449,33 | 2203185,79 |
| 432   | 430458,57 | 2203182,87 |
| 433   | 430466,14 | 2203207,63 |
| 434   | 430499,96 | 2203196,93 |
| 435   | 430505,11 | 2203213,21 |
| 436   | 430514,32 | 2203245,24 |
| 437   | 430524,58 | 2203277,23 |
| 438   | 430528,36 | 2203290,97 |
| 439   | 430528,46 | 2203293,17 |
| 440   | 430532,76 | 2203306,69 |
| 441   | 430537,65 | 2203322,08 |
| 442   | 430538,86 | 2203321,70 |
| 443   | 430549,46 | 2203354,91 |
| 444   | 430553,30 | 2203368,88 |
| 445   | 430563,98 | 2203400,42 |
| 446   | 430574,11 | 2203432,42 |
| 447   | 430577,88 | 2203445,87 |
| 448   | 430588,21 | 2203477,54 |
| 449   | 430588,48 | 2203477,46 |
| 450   | 430598,45 | 2203509,26 |
| 451   | 430604,96 | 2203528,15 |
| 452   | 430614,03 | 2203560,23 |
| 453   | 430624,01 | 2203591,96 |
| 454   | 430629,73 | 2203606,65 |
| 455   | 430639,26 | 2203638,42 |
| 456   | 430627,22 | 2203642,15 |
| 457   | 430563,44 | 2203440,13 |
| 392   | 430507,12 | 2203276,38 |
| 393   | 430495,66 | 2203256,79 |
| 505   | 430483,34 | 2203240,46 |
| 394   | 430468,90 | 2203225,97 |
| 506   | 430452,63 | 2203213,58 |
| 389   | 430445,66 | 2203209,51 |
| 507   | 430438,30 | 2203205,22 |
| 458   | 430423,12 | 2203198,50 |
| 459   | 430407,30 | 2203193,50 |
| 508   | 430387,06 | 2203189,94 |
| 395   | 430374,49 | 2203188,88 |
| 396   | 430357,90 | 2203189,31 |
| 460   | 430341,46 | 2203191,57 |
| 461   | 430325,37 | 2203195,63 |
| 397   | 430294,69 | 2203204,49 |
| 462   | 430280,38 | 2203206,74 |
| 465   | 430136,28 | 2203270,46 |
| 463   | 430134,26 | 2203266,32 |

| Точка  | X         | Y          |
|--|-----------|------------|
| 464  | 430113,54 | 2203276,23 |
| 468  | 430115,22 | 2203279,78 |
| 469  | 430112,86 | 2203280,82 |
| 470  | 429971,39 | 2203360,69 |
| 398  | 429944,61 | 2203378,02 |
| 4. Зона планируемого размещения линейного объекта транспортной инфраструктуры местного значения (строительство участка улично-дорожной сети в границах населенного пункта) |           |            |
| 502  | 430585,35 | 2203618,78 |
| 503  | 430596,19 | 2203652,06 |
| 374  | 430538,99 | 2203670,17 |
| 375  | 430520,12 | 2203676,81 |
| 344  | 430167,67 | 2203800,88 |
| 345  | 430150,42 | 2203839,96 |
| 206  | 430110,39 | 2203822,31 |
| 207  | 430105,01 | 2203816,22 |
| 208  | 430101,08 | 2203809,16 |
| 376  | 430098,76 | 2203801,43 |
| 377  | 430098,14 | 2203793,37 |
| 378  | 430099,25 | 2203785,38 |
| 379  | 430102,31 | 2203777,35 |
| 380  | 430106,97 | 2203770,43 |
| 209  | 430113,64 | 2203764,58 |
| 381  | 430121,34 | 2203760,72 |
| 382  | 430129,83 | 2203759,11 |
| 210  | 430138,31 | 2203759,04 |
| 383  | 430146,78 | 2203761,11 |
| 211  | 430153,48 | 2203763,18 |
| 384  | 430160,67 | 2203763,85 |
| 385  | 430168,32 | 2203763,55 |
| 386  | 430189,16 | 2203756,21 |
| 387  | 430242,36 | 2203737,48 |
| 388  | 430320,59 | 2203709,94 |
| 334  | 430362,06 | 2203695,35 |
| 156  | 430508,49 | 2203643,80 |
| 157  | 430520,30 | 2203639,64 |
| 373  | 430534,45 | 2203634,66 |
| 23   | 430539,29 | 2203633,36 |
| 502  | 430585,35 | 2203618,78 |
| 5. Зона планируемого размещения линейного объекта транспортной инфраструктуры местного значения (строительство участка улично-дорожной сети в границах населенного пункта) |           |            |
| 370  | 430324,89 | 2204748,32 |
| 52   | 430347,02 | 2204748,55 |
| 371  | 430453,36 | 2204749,69 |
| 367  | 430470,63 | 2204734,03 |
| 372  | 430467,29 | 2204769,84 |
| 362  | 430452,55 | 2204779,68 |
| 368  | 430347,78 | 2204778,56 |
| 369  | 430340,16 | 2204768,48 |
| 370  | 430324,89 | 2204748,32 |

| Точка  | X         | Y          |
|--|-----------|------------|
| 5.1.Зона планируемого размещения линейного объекта транспортной инфраструктуры местного значения (строительство участков улично-дорожной сети в границах населенного пункта) |           |            |
| 369  | 430340,16 | 2204768,48 |
| 372  | 430467,29 | 2204769,84 |
| 362  | 430452,55 | 2204779,68 |
| 368  | 430347,78 | 2204778,56 |
| 369  | 430340,16 | 2204768,48 |
| 6. Зона планируемого размещения линейного объекта транспортной инфраструктуры местного значения (строительство участка улично-дорожной сети в границах населенного пункта)   |           |            |
| 367  | 430470,63 | 2204734,03 |
| 317  | 430493,05 | 2204730,56 |
| 366  | 430497,38 | 2204759,56 |
| 365  | 430496,82 | 2204792,14 |
| 364  | 430456,83 | 2204791,47 |
| 363  | 430456,96 | 2204783,90 |
| 362  | 430452,55 | 2204779,68 |
| 372  | 430467,29 | 2204769,84 |
| 367  | 430470,63 | 2204734,03 |
| 7.Зона планируемого размещения линейного объекта транспортной инфраструктуры местного значения (строительство участка улично-дорожной сети в границах населенного пункта)    |           |            |
| 205  | 430202,45 | 2203867,82 |
| 355  | 430214,77 | 2203857,58 |
| 347  | 430235,98 | 2203883,11 |
| 290  | 430229,04 | 2203888,87 |
| 289  | 430209,74 | 2203886,34 |
| 361  | 430101,49 | 2203963,07 |
| 360  | 430097,99 | 2203966,76 |
| 359  | 430085,20 | 2203974,61 |
| 265  | 430073,74 | 2203982,74 |
| 266  | 429906,66 | 2204101,16 |
| 358  | 429903,31 | 2204120,83 |
| 357  | 429881,86 | 2204090,55 |
| 218  | 429891,61 | 2204092,22 |
| 217  | 430064,49 | 2203969,69 |
| 356  | 430073,58 | 2203963,24 |
| 203  | 430085,94 | 2203954,48 |
| 204  | 430201,99 | 2203872,23 |
| 205  | 430202,45 | 2203867,82 |
| 8.Зона планируемого размещения линейного объекта транспортной инфраструктуры местного значения (строительство участка улично-дорожной сети в границах населенного пункта)    |           |            |

| Точка  | X         | Y          |
|--|-----------|------------|
| 290  | 430229,04 | 2203888,87 |
| 354  | 430359,30 | 2204045,65 |
| 353  | 430354,80 | 2204058,24 |
| 352  | 430357,89 | 2204062,04 |
| 351  | 430375,76 | 2204083,48 |
| 253  | 430380,94 | 2204089,69 |
| 350  | 430382,97 | 2204092,13 |
| 349  | 430394,84 | 2204082,27 |
| 348  | 430398,74 | 2204079,03 |
| 347  | 430235,98 | 2203883,11 |
| 290  | 430229,04 | 2203888,87 |
| 9.Зона планируемого размещения линейного объекта транспортной инфраструктуры местного значения (строительство участка улично-дорожной сети в границах населенного пункта)  |           |            |
| 345  | 430150,42 | 2203839,96 |
| 344  | 430167,67 | 2203800,88 |
| 355  | 430214,77 | 2203857,58 |
| 205  | 430202,45 | 2203867,82 |
| 346  | 430195,98 | 2203860,04 |
| 345  | 430150,42 | 2203839,96 |
| 10.Зона планируемого размещения линейного объекта транспортной инфраструктуры местного значения (строительство участка улично-дорожной сети в границах населенного пункта) |           |            |
| 334  | 430362,06 | 2203695,35 |
| 388  | 430320,59 | 2203709,94 |
| 333  | 430329,19 | 2203692,34 |
| 184  | 430293,00 | 2203584,28 |
| 185  | 430281,92 | 2203552,46 |
| 332  | 430281,50 | 2203551,24 |
| 331  | 430269,20 | 2203518,40 |
| 330  | 430255,26 | 2203481,14 |
| 329  | 430252,61 | 2203476,79 |
| 286  | 430247,52 | 2203458,84 |
| 277  | 430194,07 | 2203299,06 |
| 328  | 430191,47 | 2203291,30 |
| 477  | 430170,87 | 2203282,18 |
| 343  | 430216,70 | 2203263,11 |
| 342  | 430206,17 | 2203284,79 |
| 128  | 430234,35 | 2203369,03 |
| 341  | 430260,32 | 2203446,66 |
| 340  | 430271,87 | 2203479,87 |
| 339  | 430284,19 | 2203512,79 |
| 127  | 430287,64 | 2203522,00 |
| 338  | 430294,24 | 2203539,63 |
| 337  | 430296,55 | 2203545,81 |
| 147  | 430297,90 | 2203549,41 |
| 336  | 430308,14 | 2203579,11 |
| 335  | 430315,54 | 2203601,20 |
| 154  | 430343,13 | 2203683,57 |
| 155  | 430344,13 | 2203686,58 |
| 334  | 430362,06 | 2203695,35 |

| Точка  | X         | Y          |
|--|-----------|------------|
| 11.1.Зона планируемого размещения линейного объекта транспортной инфраструктуры местного значения (строительство участка улично-дорожной сети в границах населенного пункта) |           |            |
| 324  | 430515,52 | 2204428,25 |
| 323  | 430515,43 | 2204439,41 |
| 322  | 430514,96 | 2204498,04 |
| 321  | 430516,39 | 2204502,83 |
| 327  | 430499,61 | 2204507,83 |
| 42   | 430497,44 | 2204500,52 |
| 43   | 430497,55 | 2204486,94 |
| 326  | 430497,90 | 2204443,33 |
| 325  | 430485,87 | 2204435,43 |
| 324  | 430515,52 | 2204428,25 |
| 11.2.Зона планируемого размещения линейного объекта транспортной инфраструктуры местного значения (строительство участка улично-дорожной сети в границах населенного пункта) |           |            |
| 321  | 430516,39 | 2204502,83 |
| 320  | 430528,87 | 2204544,76 |
| 319  | 430532,74 | 2204557,77 |
| 318  | 430512,89 | 2204574,96 |
| 41   | 430516,64 | 2204565,02 |
| 327  | 430499,61 | 2204507,83 |
| 321  | 430516,39 | 2204502,83 |
| 12.Зона планируемого размещения линейного объекта транспортной инфраструктуры местного значения (строительство участка улично-дорожной сети в границах населенного пункта)   |           |            |
| 319  | 430532,74 | 2204557,77 |
| 311  | 430551,04 | 2204574,61 |
| 312  | 430531,41 | 2204595,81 |
| 313  | 430515,06 | 2204619,63 |
| 314  | 430502,33 | 2204645,56 |
| 315  | 430493,49 | 2204673,06 |
| 316  | 430488,73 | 2204701,56 |
| 317  | 430493,05 | 2204730,56 |
| 367  | 430470,63 | 2204734,03 |
| 51   | 430476,46 | 2204671,58 |
| 50   | 430510,04 | 2204582,51 |
| 318  | 430512,89 | 2204574,96 |
| 319  | 430532,74 | 2204557,77 |
| 13.Зона планируемого размещения объекта регионального значения социального назначения  |           |            |
| 306  | 429771,97 | 2203619,93 |
| 307  | 429834,95 | 2203560,59 |
| 308  | 429841,08 | 2203561,18 |
| 309  | 429872,37 | 2203604,73 |
| 310  | 429811,60 | 2203661,99 |



| Точка   | X         | Y          |
|---|-----------|------------|
| 306   | 429771,97 | 2203619,93 |
| 14. Зона планируемого размещения объекта местного значения социального назначения |           |            |
| 304   | 430260,88 | 2204197,17 |
| 303   | 430188,65 | 2204248,49 |
| 260   | 430184,56 | 2204251,40 |
| 302   | 430167,96 | 2204228,06 |
| 261   | 430094,00 | 2204124,02 |
| 262   | 430091,04 | 2204109,47 |
| 263   | 430133,13 | 2204079,54 |
| 264   | 430141,67 | 2204078,59 |
| 305   | 430158,66 | 2204076,68 |
| 304   | 430260,88 | 2204197,17 |
| 15. Зона планируемого размещения объекта местного значения социального назначения |           |            |
| 180   | 429904,43 | 2203591,93 |
| 299   | 429862,56 | 2203534,14 |
| 301   | 429990,83 | 2203414,28 |
| 300   | 430046,01 | 2203491,46 |
| 181   | 429964,74 | 2203549,13 |
| 179   | 429913,71 | 2203585,34 |
| 180   | 429904,43 | 2203591,93 |
| 16. Зона планируемого размещения объекта местного                                 |           |            |

| Точка   | X         | Y          |
|---|-----------|------------|
| значения социального назначения   |           |            |
| 123   | 430347,90 | 2203353,29 |
| 296   | 430414,54 | 2203332,18 |
| 122   | 430428,61 | 2203376,91 |
| 295   | 430480,47 | 2203360,48 |
| 294   | 430508,07 | 2203447,46 |
| 124   | 430395,35 | 2203483,23 |
| 298   | 430390,53 | 2203467,97 |
| 297   | 430378,00 | 2203448,31 |
| 123   | 430347,90 | 2203353,29 |
| 17. Зона планируемого размещения объекта местного значения социального назначения |           |            |
| 110   | 429494,08 | 2203350,04 |
| 111   | 429556,06 | 2203251,99 |
| 112   | 429636,16 | 2203302,69 |
| 291   | 429631,36 | 2203313,68 |
| 113   | 429626,99 | 2203324,84 |
| 114   | 429623,04 | 2203336,16 |
| 115   | 429619,54 | 2203347,63 |
| 116   | 429616,47 | 2203359,22 |
| 117   | 429613,85 | 2203370,92 |
| 292   | 429611,68 | 2203382,72 |
| 108   | 429609,96 | 2203394,58 |
| 109   | 429508,76 | 2203416,92 |
| 293   | 429498,04 | 2203368,09 |
| 110   | 429494,08 | 2203350,04 |

| Точка   | X         | Y          |
|---|-----------|------------|
| 18. Зона планируемого размещения объекта местного значения социального назначения |           |            |
| 289   | 430209,74 | 2203886,34 |
| 290   | 430229,04 | 2203888,87 |
| 354   | 430359,30 | 2204045,65 |
| 353   | 430354,80 | 2204058,24 |
| 287   | 430247,72 | 2204145,32 |
| 288   | 430157,87 | 2204039,83 |
| 361   | 430101,49 | 2203963,07 |
| 289   | 430209,74 | 2203886,34 |
| 19. Зона планируемого размещения объекта местного значения социального назначения |           |            |
| 277   | 430194,07 | 2203299,06 |
| 286   | 430247,52 | 2203458,84 |
| 329   | 430252,61 | 2203476,79 |
| 285   | 430167,45 | 2203508,67 |
| 284   | 430126,74 | 2203532,77 |
| 283   | 430029,20 | 2203396,31 |
| 282   | 430045,50 | 2203382,99 |
| 281   | 430063,26 | 2203370,26 |
| 280   | 430096,05 | 2203349,21 |
| 279   | 430129,95 | 2203329,82 |
| 278   | 430155,07 | 2203316,90 |
| 277   | 430194,07 | 2203299,06 |

#### 1.14. Ведомость координат характерных точек границ зон планируемого размещения объектов капитального строительства в МСК-50

| Точка   | X         | Y          |
|---|-----------|------------|
| 20. Зона планируемого размещения объектов жилищного строительства с объектами обслуживания социально-культурного, коммунально-бытового, общественно-делового, инженерно-технического назначения |           |            |
| 254   | 430256,55 | 2204144,57 |
| 352   | 430357,89 | 2204062,04 |
| 351   | 430375,76 | 2204083,48 |
| 253   | 430380,94 | 2204089,69 |
| 252   | 430316,93 | 2204141,89 |
| 250   | 430348,13 | 2204180,14 |
| 249   | 430418,37 | 2204123,05 |
| 248   | 430476,95 | 2204228,83 |
| 247   | 430510,89 | 2204362,49 |
| 246   | 430456,91 | 2204375,56 |
| 245   | 430356,13 | 2204352,98 |
| 244   | 430317,53 | 2204298,58 |
| 243   | 430250,89 | 2204346,40 |

| Точка | X         | Y          |
|-------|-----------|------------|
| 242   | 430196,99 | 2204359,84 |
| 241   | 430195,12 | 2204360,56 |
| 240   | 430187,45 | 2204348,73 |
| 56    | 430177,94 | 2204335,36 |
| 239   | 430167,18 | 2204320,19 |
| 238   | 430134,62 | 2204343,32 |
| 237   | 430116,33 | 2204356,30 |
| 236   | 430100,45 | 2204333,93 |
| 267   | 430069,70 | 2204355,71 |
| 358   | 429903,31 | 2204120,83 |
| 266   | 429906,66 | 2204101,16 |
| 265   | 430073,74 | 2203982,74 |
| 264   | 430141,67 | 2204078,59 |
| 263   | 430133,13 | 2204079,54 |
| 262   | 430091,04 | 2204109,47 |
| 261   | 430094,00 | 2204124,02 |
| 302   | 430167,96 | 2204228,06 |
| 260   | 430184,56 | 2204251,40 |
| 303   | 430188,65 | 2204248,49 |
| 304   | 430260,88 | 2204197,17 |
| 259   | 430271,18 | 2204199,07 |
| 258   | 430326,46 | 2204277,55 |

| Точка   | X         | Y          |
|---|-----------|------------|
| 257   | 430323,02 | 2204288,62 |
| 256   | 430327,41 | 2204294,74 |
| 255   | 430360,10 | 2204271,61 |
| 254   | 430256,55 | 2204144,57 |
|   |           |            |
| 273   | 430368,87 | 2204278,86 |
| 274   | 430369,59 | 2204280,73 |
| 275   | 430367,73 | 2204281,45 |
| 276   | 430367,00 | 2204279,59 |
| 273   | 430368,87 | 2204278,86 |
|   |           |            |
| 268   | 429959,06 | 2204154,72 |
| 269   | 429986,97 | 2204134,90 |
| 270   | 430026,70 | 2204106,69 |
| 271   | 430059,28 | 2204152,57 |
| 272   | 429991,59 | 2204200,64 |
| 268   | 429959,06 | 2204154,72 |
| 21. Зона планируемого размещения объектов жилищного строительства с объектами обслуживания социально-культурного, |           |            |



| Точка   | X         | Y          |
|---|-----------|------------|
| коммунально-бытового, общественно-делового, инженерно-технического назначения   |           |            |
| 217   | 430064,49 | 2203969,69 |
| 218   | 429891,61 | 2204092,22 |
| 357   | 429881,86 | 2204090,55 |
| 219   | 429681,55 | 2203807,78 |
| 220   | 429710,81 | 2203694,73 |
| 221   | 429902,27 | 2203749,89 |
| 222   | 429909,31 | 2203753,28 |
| 216   | 429915,20 | 2203759,07 |
| 217   | 430064,49 | 2203969,69 |
| 232   | 429975,63 | 2203955,20 |
| 233   | 429910,78 | 2204001,24 |
| 234   | 429876,91 | 2203953,59 |
| 235   | 429941,80 | 2203907,55 |
| 232   | 429975,63 | 2203955,20 |
| 223   | 429729,81 | 2203800,42 |
| 224   | 429740,79 | 2203792,60 |
| 225   | 429753,88 | 2203783,33 |
| 226   | 429758,35 | 2203780,16 |
| 227   | 429781,46 | 2203812,74 |
| 228   | 429790,97 | 2203826,11 |
| 229   | 429802,39 | 2203842,18 |
| 230   | 429752,14 | 2203877,85 |
| 231   | 429708,18 | 2203815,80 |
| 223   | 429729,81 | 2203800,42 |
| 22. Зона планируемого размещения объектов жилищного строительства с объектами обслуживания социально-культурного, коммунально-бытового, общественно-делового, инженерно-технического назначения |           |            |
| 203   | 430085,94 | 2203954,48 |
| 202   | 430011,56 | 2203849,55 |
| 201   | 429980,00 | 2203805,01 |
| 200   | 429977,77 | 2203800,03 |
| 199   | 429977,62 | 2203794,57 |
| 198   | 429979,57 | 2203789,46 |
| 197   | 429983,32 | 2203785,50 |
| 196   | 430021,19 | 2203758,66 |
| 195   | 430036,86 | 2203702,25 |
| 194   | 430039,33 | 2203697,38 |
| 193   | 430043,47 | 2203693,81 |
| 192   | 430048,65 | 2203692,10 |
| 191   | 430054,10 | 2203692,51 |
| 190   | 430068,23 | 2203696,44 |
| 189   | 430069,48 | 2203691,95 |
| 188   | 430080,38 | 2203652,72 |
| 187   | 430153,65 | 2203598,71 |
| 186   | 430165,50 | 2203593,43 |
| 185   | 430281,92 | 2203552,46 |
| 184   | 430293,00 | 2203584,28 |
| 333   | 430329,19 | 2203692,34 |

| Точка   | X         | Y          |
|---|-----------|------------|
| 388   | 430320,59 | 2203709,94 |
| 387   | 430242,36 | 2203737,48 |
| 215   | 430216,30 | 2203661,38 |
| 214   | 430212,80 | 2203656,69 |
| 213   | 430152,73 | 2203700,17 |
| 212   | 430185,24 | 2203745,08 |
| 386   | 430189,16 | 2203756,21 |
| 385   | 430168,32 | 2203763,55 |
| 384   | 430160,67 | 2203763,85 |
| 211   | 430153,48 | 2203763,18 |
| 383   | 430146,78 | 2203761,11 |
| 210   | 430138,31 | 2203759,04 |
| 382   | 430129,83 | 2203759,11 |
| 381   | 430121,34 | 2203760,72 |
| 209   | 430113,64 | 2203764,58 |
| 380   | 430106,97 | 2203770,43 |
| 379   | 430102,31 | 2203777,35 |
| 378   | 430099,25 | 2203785,38 |
| 377   | 430098,14 | 2203793,37 |
| 376   | 430098,76 | 2203801,43 |
| 208   | 430101,08 | 2203809,16 |
| 207   | 430105,01 | 2203816,22 |
| 206   | 430110,39 | 2203822,31 |
| 345   | 430150,42 | 2203839,96 |
| 346   | 430195,98 | 2203860,04 |
| 205   | 430202,45 | 2203867,82 |
| 204   | 430201,99 | 2203872,23 |
| 203   | 430085,94 | 2203954,48 |
| 23. Зона планируемого размещения объектов жилищного строительства с объектами обслуживания социально-культурного, коммунально-бытового, общественно-делового, инженерно-технического назначения |           |            |
| 178   | 429764,10 | 2203611,57 |
| 177   | 429795,65 | 2203579,48 |
| 525   | 429855,39 | 2203524,24 |
| 176   | 429924,23 | 2203460,59 |
| 175   | 429971,53 | 2203416,86 |
| 526   | 429975,07 | 2203413,59 |
| 174   | 430011,39 | 2203380,00 |
| 173   | 430122,49 | 2203535,41 |
| 172   | 430130,10 | 2203546,05 |
| 171   | 430120,83 | 2203552,73 |
| 170   | 430141,23 | 2203581,43 |
| 169   | 430039,44 | 2203653,79 |
| 168   | 429953,74 | 2203714,71 |
| 167   | 429945,97 | 2203719,02 |
| 166   | 429937,44 | 2203721,51 |
| 165   | 429927,92 | 2203721,96 |
| 164   | 429918,57 | 2203720,29 |
| 163   | 429847,76 | 2203700,49 |
| 162   | 429841,53 | 2203698,21 |
| 161   | 429835,66 | 2203695,12 |
| 160   | 429830,25 | 2203691,28 |
| 159   | 429825,40 | 2203686,76 |
| 158   | 429812,36 | 2203672,87 |

| Точка   | X         | Y          |
|---|-----------|------------|
| 310   | 429811,60 | 2203661,99 |
| 309   | 429872,37 | 2203604,73 |
| 308   | 429841,08 | 2203561,18 |
| 307   | 429834,95 | 2203560,59 |
| 306   | 429771,97 | 2203619,93 |
| 178   | 429764,10 | 2203611,57 |
| 181   | 429964,74 | 2203549,13 |
| 182   | 430007,76 | 2203609,41 |
| 183   | 429956,51 | 2203645,73 |
| 179   | 429913,71 | 2203585,34 |
| 180   | 429904,43 | 2203591,93 |
| 299   | 429862,56 | 2203534,14 |
| 301   | 429990,83 | 2203414,28 |
| 300   | 430046,01 | 2203491,46 |
| 181   | 429964,74 | 2203549,13 |
| 24. Зона планируемого размещения объектов жилищного строительства с объектами обслуживания социально-культурного, коммунально-бытового, общественно-делового, инженерно-технического назначения |           |            |
| 138   | 430507,76 | 2203601,28 |
| 157   | 430520,30 | 2203639,64 |
| 156   | 430508,49 | 2203643,80 |
| 334   | 430362,06 | 2203695,35 |
| 155   | 430344,13 | 2203686,58 |
| 154   | 430343,13 | 2203683,57 |
| 153   | 430394,95 | 2203665,33 |
| 152   | 430386,48 | 2203641,27 |
| 151   | 430385,01 | 2203637,11 |
| 150   | 430379,48 | 2203621,39 |
| 149   | 430367,77 | 2203588,12 |
| 148   | 430366,11 | 2203583,40 |
| 335   | 430315,54 | 2203601,20 |
| 336   | 430308,14 | 2203579,11 |
| 147   | 430297,90 | 2203549,41 |
| 146   | 430456,67 | 2203493,53 |
| 145   | 430469,67 | 2203492,01 |
| 144   | 430511,22 | 2203479,17 |
| 143   | 430524,59 | 2203518,24 |
| 142   | 430551,24 | 2203509,24 |
| 141   | 430566,32 | 2203556,90 |
| 140   | 430570,91 | 2203573,11 |
| 139   | 430573,00 | 2203579,77 |
| 138   | 430507,76 | 2203601,28 |
| 25. Зона планируемого размещения объектов жилищного строительства с объектами обслуживания социально-культурного, коммунально-бытового, общественно-делового, инженерно-технического назначения |           |            |
| 127   | 430287,64 | 2203522,00 |
| 339   | 430284,19 | 2203512,79 |



| Точка   | X         | Y          |
|---|-----------|------------|
| 340   | 430271,87 | 2203479,87 |
| 341   | 430260,32 | 2203446,66 |
| 128   | 430234,35 | 2203369,03 |
| 342   | 430206,17 | 2203284,79 |
| 343   | 430216,70 | 2203263,11 |
| 129   | 430268,32 | 2203244,84 |
| 478   | 430285,65 | 2203241,37 |
| 130   | 430301,25 | 2203235,85 |
| 131   | 430306,93 | 2203233,84 |
| 479   | 430309,08 | 2203232,71 |
| 480   | 430316,29 | 2203228,94 |
| 132   | 430323,91 | 2203224,95 |
| 481   | 430338,82 | 2203220,38 |
| 482   | 430349,21 | 2203218,14 |
| 133   | 430359,76 | 2203216,79 |
| 134   | 430370,38 | 2203216,34 |
| 483   | 430381,00 | 2203216,80 |
| 484   | 430391,54 | 2203218,15 |
| 485   | 430401,93 | 2203220,40 |
| 486   | 430412,09 | 2203223,52 |
| 135   | 430421,95 | 2203227,49 |
| 487   | 430431,44 | 2203232,29 |
| 488   | 430440,48 | 2203237,87 |
| 136   | 430449,02 | 2203244,20 |
| 489   | 430456,99 | 2203251,24 |
| 137   | 430464,33 | 2203258,93 |
| 490   | 430470,99 | 2203267,21 |
| 118   | 430476,93 | 2203276,03 |
| 119   | 430415,44 | 2203295,50 |
| 120   | 430436,58 | 2203362,24 |
| 121   | 430498,48 | 2203342,63 |
| 494   | 430501,80 | 2203353,73 |
| 295   | 430480,47 | 2203360,48 |
| 122   | 430428,61 | 2203376,91 |
| 296   | 430414,54 | 2203332,18 |
| 123   | 430347,90 | 2203353,29 |
| 297   | 430378,00 | 2203448,31 |
| 298   | 430390,53 | 2203467,97 |
| 124   | 430395,35 | 2203483,23 |
| 125   | 430373,35 | 2203490,21 |
| 126   | 430374,68 | 2203494,42 |
| 127   | 430287,64 | 2203522,00 |
| 26. Зона планируемого размещения объектов жилищного строительства с объектами обслуживания социально-культурного, коммунально-бытового, общественно-делового, инженерно-технического назначения |           |            |
| 58  | 429709,91 | 2203196,84 |
| 59  | 429608,16 | 2203129,35 |
| 60  | 429513,15 | 2203270,90 |
| 61  | 429457,81 | 2203352,86 |
| 62  | 429460,73 | 2203371,34 |
| 63  | 429467,24 | 2203403,51 |
| 64  | 429475,11 | 2203435,38 |
| 65  | 429484,35 | 2203466,89 |
| 66  | 429494,93 | 2203498,00 |

| Точка | X         | Y          |
|-------|-----------|------------|
| 67    | 429506,86 | 2203528,63 |
| 68    | 429520,02 | 2203558,67 |
| 69    | 429534,46 | 2203588,10 |
| 70    | 429550,17 | 2203616,92 |
| 71    | 429567,10 | 2203645,05 |
| 72    | 429585,22 | 2203672,43 |
| 73    | 429586,69 | 2203674,46 |
| 74    | 429606,40 | 2203654,66 |
| 75    | 429605,19 | 2203625,11 |
| 76    | 429606,71 | 2203609,73 |
| 77    | 429609,32 | 2203595,35 |
| 78    | 429609,15 | 2203586,69 |
| 79    | 429609,48 | 2203578,05 |
| 80    | 429610,30 | 2203569,43 |
| 81    | 429611,63 | 2203560,88 |
| 82    | 429613,44 | 2203552,42 |
| 83    | 429615,74 | 2203544,07 |
| 84    | 429617,82 | 2203536,60 |
| 85    | 429619,52 | 2203529,02 |
| 86    | 429620,82 | 2203521,37 |
| 87    | 429621,72 | 2203513,66 |
| 88    | 429622,23 | 2203505,91 |
| 89    | 429622,33 | 2203498,15 |
| 90    | 429622,03 | 2203490,40 |
| 91    | 429621,33 | 2203482,67 |
| 92    | 429619,91 | 2203467,86 |
| 93    | 429619,13 | 2203453,01 |
| 94    | 429618,98 | 2203438,13 |
| 95    | 429619,47 | 2203423,27 |
| 96    | 429620,58 | 2203408,43 |
| 97    | 429622,33 | 2203393,66 |
| 98    | 429624,70 | 2203378,98 |
| 99    | 429627,69 | 2203364,40 |
| 100   | 429631,29 | 2203349,97 |
| 101   | 429635,51 | 2203335,71 |
| 102   | 429640,33 | 2203321,64 |
| 103   | 429645,75 | 2203307,78 |
| 104   | 429651,74 | 2203294,17 |
| 105   | 429658,31 | 2203280,83 |
| 106   | 429665,44 | 2203267,77 |
| 107   | 429673,12 | 2203255,03 |
| 58    | 429709,91 | 2203196,84 |
| 109   | 429508,76 | 2203416,92 |
| 293   | 429498,04 | 2203368,09 |
| 110   | 429494,08 | 2203350,04 |
| 111   | 429556,06 | 2203251,99 |
| 112   | 429636,16 | 2203302,69 |
| 291   | 429631,36 | 2203313,68 |
| 113   | 429626,99 | 2203324,84 |
| 114   | 429623,04 | 2203336,16 |
| 115   | 429619,54 | 2203347,63 |
| 116   | 429616,47 | 2203359,22 |
| 117   | 429613,85 | 2203370,92 |
| 292   | 429611,68 | 2203382,72 |
| 108   | 429609,96 | 2203394,58 |
| 109   | 429508,76 | 2203416,92 |

| Точка   | X         | Y          |
|---|-----------|------------|
| 27. Зона планируемого размещения объекта гаражного назначения |           |            |
| 253   | 430380,94 | 2204089,69 |
| 350   | 430382,97 | 2204092,13 |
| 349   | 430394,84 | 2204082,27 |
| 249   | 430418,37 | 2204123,05 |
| 250   | 430348,13 | 2204180,14 |
| 252   | 430316,93 | 2204141,89 |
| 253   | 430380,94 | 2204089,69 |
| 28. Зона планируемого размещения объекта гаражного назначения |           |            |
| 55  | 430104,07 | 2204365,00 |
| 237   | 430116,33 | 2204356,30 |
| 238   | 430134,62 | 2204343,32 |
| 239   | 430167,18 | 2204320,19 |
| 56  | 430177,94 | 2204335,36 |
| 240   | 430187,45 | 2204348,73 |
| 241   | 430195,12 | 2204360,56 |
| 57  | 430195,84 | 2204362,43 |
| 53  | 430201,78 | 2204386,14 |
| 54  | 430131,45 | 2204403,77 |
| 55  | 430104,07 | 2204365,00 |
| 29. Зона планируемого размещения объекта гаражного назначения |           |            |
| 268   | 429959,06 | 2204154,72 |
| 269   | 429986,97 | 2204134,90 |
| 270   | 430026,70 | 2204106,69 |
| 271   | 430059,28 | 2204152,57 |
| 272   | 429991,59 | 2204200,64 |
| 268   | 429959,06 | 2204154,72 |
| 30. Зона планируемого размещения объекта гаражного назначения |           |            |
| 232   | 429975,63 | 2203955,20 |
| 233   | 429910,78 | 2204001,24 |
| 234   | 429876,91 | 2203953,59 |
| 235   | 429941,80 | 2203907,55 |
| 232   | 429975,63 | 2203955,20 |
| 31. Зона планируемого размещения объекта гаражного назначения |           |            |
| 223   | 429729,81 | 2203800,42 |
| 224   | 429740,79 | 2203792,60 |
| 225   | 429753,88 | 2203783,33 |
| 226   | 429758,35 | 2203780,16 |
| 227   | 429781,46 | 2203812,74 |
| 228   | 429790,97 | 2203826,11 |
| 229   | 429802,39 | 2203842,18 |
| 230   | 429752,14 | 2203877,85 |
| 231   | 429708,18 | 2203815,80 |
| 223   | 429729,81 | 2203800,42 |
| 32. Зона планируемого размещения объекта гаражного назначения |           |            |
| 179   | 429913,71 | 2203585,34 |
| 181   | 429964,74 | 2203549,13 |
| 182   | 430007,76 | 2203609,41 |



| Точка  | X         | Y          |
|--|-----------|------------|
| 183  | 429956,51 | 2203645,73 |
| 179  | 429913,71 | 2203585,34 |
| 33. Зона планируемого размещения объекта гаражного назначения            |           |            |
| 386  | 430189,16 | 2203756,21 |
| 212  | 430185,24 | 2203745,08 |
| 213  | 430152,73 | 2203700,17 |
| 214  | 430212,80 | 2203656,69 |
| 215  | 430216,30 | 2203661,38 |
| 387  | 430242,36 | 2203737,48 |
| 386  | 430189,16 | 2203756,21 |
| 34. Зона планируемого размещения объекта гаражного назначения            |           |            |
| 335  | 430315,54 | 2203601,20 |
| 148  | 430366,11 | 2203583,40 |
| 149  | 430367,77 | 2203588,12 |
| 150  | 430379,48 | 2203621,39 |
| 151  | 430385,01 | 2203637,11 |
| 152  | 430386,48 | 2203641,27 |
| 153  | 430394,95 | 2203665,33 |
| 154  | 430343,13 | 2203683,57 |
| 335  | 430315,54 | 2203601,20 |
| 35. Зона планируемого размещения объекта гаражного назначения            |           |            |
| 52   | 430347,02 | 2204748,55 |
| 39   | 430347,47 | 2204705,93 |
| 49   | 430368,79 | 2204684,61 |
| 40   | 430485,44 | 2204567,96 |
| 50   | 430510,04 | 2204582,51 |
| 51   | 430476,46 | 2204671,58 |
| 367  | 430470,63 | 2204734,03 |
| 371  | 430453,36 | 2204749,69 |
| 52   | 430347,02 | 2204748,55 |
| 36. Зона планируемого размещения объекта общественно-делового назначения |           |            |
| 32   | 430221,33 | 2204569,77 |
| 48   | 430227,58 | 2204552,87 |
| 47   | 430401,78 | 2204509,21 |
| 46   | 430431,67 | 2204491,87 |

| Точка   | X         | Y          |
|---|-----------|------------|
| 45  | 430436,73 | 2204486,60 |
| 44  | 430441,11 | 2204503,90 |
| 31  | 430470,38 | 2204496,48 |
| 30  | 430489,40 | 2204491,66 |
| 43  | 430497,55 | 2204486,94 |
| 42  | 430497,44 | 2204500,52 |
| 327   | 430499,61 | 2204507,83 |
| 41  | 430516,64 | 2204565,02 |
| 318   | 430512,89 | 2204574,96 |
| 50  | 430510,04 | 2204582,51 |
| 40  | 430485,44 | 2204567,96 |
| 49  | 430368,79 | 2204684,61 |
| 39  | 430347,47 | 2204705,93 |
| 52  | 430347,02 | 2204748,55 |
| 370   | 430324,89 | 2204748,32 |
| 37  | 430320,18 | 2204742,09 |
| 36  | 430310,49 | 2204709,75 |
| 35  | 430306,18 | 2204697,26 |
| 34  | 430300,75 | 2204684,90 |
| 33  | 430293,86 | 2204672,15 |
| 32  | 430221,33 | 2204569,77 |
| 37. Зона планируемого размещения объекта инженерно-технического обеспечения |           |            |
| 45  | 430436,73 | 2204486,60 |
| 29  | 430461,92 | 2204460,36 |
| 325   | 430485,87 | 2204435,43 |
| 326   | 430497,90 | 2204443,33 |
| 43  | 430497,55 | 2204486,94 |
| 30  | 430489,40 | 2204491,66 |
| 31  | 430470,38 | 2204496,48 |
| 44  | 430441,11 | 2204503,90 |
| 45  | 430436,73 | 2204486,60 |
| 38. Зона планируемого размещения объекта инженерно-технического обеспечения |           |            |
| 24  | 430081,26 | 2204372,03 |
| 25  | 430095,70 | 2204361,80 |
| 26  | 430126,40 | 2204405,04 |
| 27  | 430113,34 | 2204408,31 |
| 28  | 430104,70 | 2204405,12 |
| 24  | 430081,26 | 2204372,03 |

| Точка   | X         | Y          |
|---|-----------|------------|
| 39. Зона планируемого размещения объекта инженерно-технического обеспечения |           |            |
| 21  | 430578,80 | 2203598,92 |
| 22  | 430532,97 | 2203614,03 |
| 23  | 430539,29 | 2203633,36 |
| 502   | 430585,35 | 2203618,78 |
| 40. Зона планируемого размещения объекта инженерно-технического обеспечения |           |            |
| 12  | 430287,68 | 2204364,61 |
| 13  | 430278,51 | 2204351,87 |
| 14  | 430272,84 | 2204355,98 |
| 15  | 430268,44 | 2204349,90 |
| 16  | 430274,11 | 2204345,80 |
| 17  | 430271,63 | 2204342,35 |
| 18  | 430310,90 | 2204314,17 |
| 19  | 430339,05 | 2204353,08 |
| 20  | 430333,10 | 2204353,23 |
| 12  | 430287,68 | 2204364,61 |
| 41. Зона планируемого размещения объекта инженерно-технического обеспечения |           |            |
| 5   | 429681,92 | 2203118,27 |
| 6   | 429703,57 | 2203085,91 |
| 7   | 429742,07 | 2203119,18 |
| 8   | 429745,99 | 2203133,28 |
| 9   | 429745,78 | 2203133,57 |
| 10  | 429748,58 | 2203135,68 |
| 11  | 429736,64 | 2203154,57 |
| 5   | 429681,92 | 2203118,27 |
| 42. Зона планируемого размещения объекта инженерно-технического обеспечения |           |            |
| 1   | 429462,39 | 2203021,01 |
| 2   | 429453,92 | 2203141,77 |
| 3   | 429545,33 | 2203005,78 |
| 4   | 429512,59 | 2202969,56 |
| 1   | 429462,39 | 2203021,01 |

**1.15. Перечень координат характерных точек красных линий, в том числе точек начала и окончания красных линий, точек изменения описания красных линий, планируемых к установлению и (или) изменению красных линий**

| Точка | X         | Y          |
|-------|-----------|------------|
| 1     | 429748,56 | 2203135,66 |
| 2     | 429736,64 | 2203154,57 |
| 3     | 429681,92 | 2203118,27 |
| 4     | 429703,57 | 2203085,91 |
| 5     | 429699,77 | 2203082,61 |
| 6     | 429674,97 | 2203119,66 |
| 7     | 429733,97 | 2203158,79 |
| 8     | 429673,12 | 2203255,03 |
| 9     | 429665,44 | 2203267,77 |
| 10    | 429658,31 | 2203280,83 |
| 11    | 429651,74 | 2203294,17 |
| 12    | 429645,75 | 2203307,78 |
| 13    | 429640,33 | 2203321,64 |
| 14    | 429635,51 | 2203335,71 |
| 15    | 429631,29 | 2203349,97 |
| 16    | 429627,69 | 2203364,40 |
| 17    | 429624,70 | 2203378,98 |
| 18    | 429622,33 | 2203393,66 |
| 19    | 429620,58 | 2203408,43 |
| 20    | 429619,47 | 2203423,27 |
| 21    | 429618,98 | 2203438,13 |
| 22    | 429619,13 | 2203453,01 |
| 23    | 429619,91 | 2203467,86 |
| 24    | 429621,33 | 2203482,67 |
| 25    | 429622,03 | 2203490,40 |
| 26    | 429622,33 | 2203498,15 |
| 27    | 429622,23 | 2203505,91 |
| 28    | 429621,72 | 2203513,66 |
| 29    | 429620,82 | 2203521,37 |
| 30    | 429619,52 | 2203529,02 |
| 31    | 429617,82 | 2203536,60 |
| 32    | 429615,74 | 2203544,07 |
| 33    | 429613,44 | 2203552,42 |
| 34    | 429611,63 | 2203560,88 |
| 35    | 429610,30 | 2203569,43 |
| 36    | 429609,48 | 2203578,05 |
| 37    | 429609,15 | 2203586,69 |
| 38    | 429609,32 | 2203595,35 |
| 39    | 429609,99 | 2203603,98 |
| 40    | 429611,15 | 2203612,55 |
| 41    | 429616,45 | 2203644,56 |
| 42    | 429586,69 | 2203674,46 |
| 43    | 429681,55 | 2203807,78 |
| 44    | 429720,98 | 2203655,42 |
| 45    | 429795,65 | 2203579,48 |
| 46    | 430011,39 | 2203380,00 |
| 47    | 430125,34 | 2203539,41 |
| 48    | 430169,40 | 2203513,28 |
| 49    | 430255,26 | 2203481,14 |
| 50    | 430269,20 | 2203518,40 |
| 51    | 430281,50 | 2203551,24 |

| Точка | X         | Y          |
|-------|-----------|------------|
| 52    | 430293,00 | 2203584,28 |
| 53    | 430329,19 | 2203692,34 |
| 54    | 430320,59 | 2203709,94 |
| 55    | 430168,32 | 2203763,55 |
| 56    | 430160,67 | 2203763,85 |
| 57    | 430153,48 | 2203763,18 |
| 58    | 430146,78 | 2203761,11 |
| 59    | 430138,31 | 2203759,04 |
| 60    | 430129,83 | 2203759,11 |
| 61    | 430121,34 | 2203760,72 |
| 62    | 430113,64 | 2203764,58 |
| 63    | 430106,97 | 2203770,43 |
| 64    | 430102,31 | 2203777,35 |
| 65    | 430099,25 | 2203785,38 |
| 66    | 430098,14 | 2203793,37 |
| 67    | 430098,76 | 2203801,43 |
| 68    | 430101,08 | 2203809,16 |
| 69    | 430105,01 | 2203816,22 |
| 70    | 430110,36 | 2203822,27 |
| 71    | 430195,98 | 2203860,04 |
| 72    | 430202,45 | 2203867,82 |
| 73    | 430201,99 | 2203872,23 |
| 74    | 429891,61 | 2204092,22 |
| 75    | 429881,86 | 2204090,55 |
| 76    | 430014,63 | 2203375,93 |
| 77    | 430126,74 | 2203532,77 |
| 78    | 430167,45 | 2203508,67 |
| 79    | 430252,61 | 2203476,79 |
| 80    | 430247,52 | 2203458,84 |
| 81    | 430191,47 | 2203291,30 |
| 82    | 430170,87 | 2203282,18 |
| 83    | 430144,15 | 2203294,41 |
| 84    | 430118,02 | 2203307,85 |
| 85    | 430083,08 | 2203327,82 |
| 86    | 430049,22 | 2203349,57 |
| 87    | 430030,29 | 2203363,13 |
| 76    | 430014,63 | 2203375,93 |
| 88    | 430216,70 | 2203263,11 |
| 89    | 430268,32 | 2203244,84 |
| 90    | 430285,65 | 2203241,37 |
| 91    | 430306,93 | 2203233,84 |
| 92    | 430323,91 | 2203224,95 |
| 93    | 430338,82 | 2203220,38 |
| 94    | 430349,21 | 2203218,14 |
| 95    | 430359,76 | 2203216,79 |
| 96    | 430370,38 | 2203216,34 |
| 97    | 430381,00 | 2203216,80 |
| 98    | 430391,54 | 2203218,15 |
| 99    | 430401,93 | 2203220,40 |
| 100   | 430412,09 | 2203223,52 |

| Точка | X         | Y          |
|-------|-----------|------------|
| 101   | 430421,95 | 2203227,49 |
| 102   | 430431,44 | 2203232,29 |
| 103   | 430440,48 | 2203237,87 |
| 104   | 430449,02 | 2203244,20 |
| 105   | 430456,99 | 2203251,24 |
| 106   | 430464,33 | 2203258,93 |
| 107   | 430470,99 | 2203267,21 |
| 108   | 430476,93 | 2203276,03 |
| 109   | 430415,44 | 2203295,50 |
| 110   | 430436,58 | 2203362,24 |
| 111   | 430498,48 | 2203342,63 |
| 112   | 430510,68 | 2203383,33 |
| 113   | 430521,22 | 2203414,43 |
| 114   | 430526,47 | 2203431,02 |
| 115   | 430526,27 | 2203444,17 |
| 116   | 430533,27 | 2203466,25 |
| 117   | 430540,99 | 2203476,87 |
| 118   | 430566,32 | 2203556,90 |
| 119   | 430570,91 | 2203573,11 |
| 120   | 430577,50 | 2203594,08 |
| 121   | 430526,67 | 2203610,84 |
| 122   | 430534,45 | 2203634,66 |
| 123   | 430508,49 | 2203643,80 |
| 124   | 430362,06 | 2203695,35 |
| 125   | 430344,13 | 2203686,58 |
| 126   | 430308,14 | 2203579,11 |
| 127   | 430296,55 | 2203545,81 |
| 128   | 430284,19 | 2203512,79 |
| 129   | 430271,87 | 2203479,87 |
| 130   | 430260,32 | 2203446,66 |
| 131   | 430206,17 | 2203284,79 |
| 88    | 430216,70 | 2203263,11 |
| 132   | 430478,92 | 2203280,64 |
| 133   | 430421,72 | 2203298,76 |
| 134   | 430439,84 | 2203355,96 |
| 135   | 430497,04 | 2203337,84 |
| 132   | 430478,92 | 2203280,64 |
| 136   | 430578,80 | 2203598,92 |
| 137   | 430532,97 | 2203614,03 |
| 138   | 430539,29 | 2203633,36 |
| 139   | 430585,35 | 2203618,78 |
| 136   | 430578,80 | 2203598,92 |
| 140   | 429903,31 | 2204120,83 |
| 141   | 429906,66 | 2204101,16 |
| 142   | 430085,20 | 2203974,61 |
| 143   | 430097,99 | 2203966,76 |
| 144   | 430153,94 | 2204042,93 |
| 145   | 430247,09 | 2204152,28 |
| 146   | 430357,89 | 2204062,04 |



| Точка | X         | Y          |
|-------|-----------|------------|
| 147   | 430382,97 | 2204092,13 |
| 148   | 430394,84 | 2204082,27 |
| 149   | 430397,50 | 2204085,36 |
| 150   | 430476,95 | 2204228,83 |
| 151   | 430510,91 | 2204362,55 |
|       |           |            |
| 152   | 430515,73 | 2204361,32 |
| 153   | 430481,64 | 2204226,97 |
| 154   | 430401,65 | 2204082,53 |
| 155   | 430167,67 | 2203800,88 |
| 156   | 430520,12 | 2203676,81 |
| 157   | 430538,99 | 2203670,17 |
| 158   | 430596,19 | 2203652,06 |
|       |           |            |
| 159   | 430101,49 | 2203963,07 |
| 160   | 430157,87 | 2204039,83 |
| 161   | 430247,72 | 2204145,32 |
| 162   | 430354,75 | 2204058,28 |
| 163   | 430359,30 | 2204045,65 |
| 164   | 430229,04 | 2203888,87 |
| 165   | 430209,74 | 2203886,34 |
| 159   | 430101,49 | 2203963,07 |
|       |           |            |
| 166   | 429779,19 | 2203218,76 |
| 167   | 429753,33 | 2203244,90 |
| 168   | 429745,66 | 2203237,42 |
| 169   | 429726,89 | 2203260,22 |
|       |           |            |
| 170   | 429725,17 | 2203278,92 |
| 171   | 429704,97 | 2203303,46 |
| 172   | 429699,82 | 2203308,27 |
| 173   | 429691,41 | 2203318,15 |
| 174   | 429685,81 | 2203324,37 |
| 175   | 429681,61 | 2203336,22 |
| 176   | 429695,58 | 2203355,35 |
|       |           |            |
| 177   | 429698,47 | 2203387,45 |
| 178   | 429687,25 | 2203397,55 |
| 179   | 429683,88 | 2203421,89 |
| 180   | 429679,67 | 2203452,65 |
| 181   | 429682,57 | 2203455,38 |
| 182   | 429685,58 | 2203457,96 |
| 183   | 429688,50 | 2203463,49 |
| 184   | 429680,36 | 2203479,46 |
| 185   | 429671,03 | 2203503,22 |
| 186   | 429663,12 | 2203541,86 |
| 187   | 429650,13 | 2203566,24 |
| 188   | 429632,87 | 2203610,05 |
| 189   | 429631,97 | 2203618,56 |
| 190   | 429637,21 | 2203623,69 |
|       |           |            |
| 191   | 429645,70 | 2203631,98 |
| 192   | 429633,17 | 2203644,63 |
| 193   | 429627,04 | 2203650,82 |
| 194   | 429645,32 | 2203668,20 |
| 195   | 429679,12 | 2203633,77 |
| 196   | 429712,82 | 2203599,59 |
| 197   | 429715,65 | 2203602,24 |
| 198   | 429749,28 | 2203568,27 |

| Точка | X         | Y          |
|-------|-----------|------------|
| 199   | 429749,47 | 2203568,49 |
| 200   | 429780,84 | 2203537,00 |
| 201   | 429780,39 | 2203531,34 |
| 202   | 429814,81 | 2203498,15 |
| 203   | 429844,48 | 2203471,93 |
| 204   | 429845,04 | 2203472,52 |
| 205   | 429880,18 | 2203440,03 |
| 206   | 429879,94 | 2203439,77 |
| 207   | 429898,21 | 2203425,76 |
| 208   | 429916,20 | 2203411,97 |
| 209   | 429916,66 | 2203413,02 |
| 210   | 429951,88 | 2203388,51 |
| 211   | 429935,97 | 2203365,56 |
|       |           |            |
| 212   | 429953,55 | 2203330,39 |
| 213   | 429956,52 | 2203329,72 |
| 214   | 429960,10 | 2203328,57 |
| 215   | 429961,59 | 2203329,50 |
| 216   | 429999,80 | 2203311,65 |
|       |           |            |
| 217   | 430009,15 | 2203300,24 |
| 218   | 430041,94 | 2203292,88 |
| 219   | 430051,59 | 2203288,80 |
| 220   | 430056,68 | 2203286,13 |
| 221   | 430085,15 | 2203272,65 |
|       |           |            |
| 222   | 430111,93 | 2203255,38 |
| 223   | 430122,90 | 2203250,75 |
| 224   | 430155,84 | 2203236,85 |
| 225   | 430194,84 | 2203216,23 |
| 226   | 430203,80 | 2203211,50 |
|       |           |            |
| 227   | 430219,03 | 2203206,74 |
| 228   | 430263,97 | 2203193,08 |
| 229   | 430274,77 | 2203189,80 |
|       |           |            |
| 230   | 430294,47 | 2203189,62 |
| 231   | 430314,86 | 2203185,75 |
| 232   | 430314,44 | 2203183,51 |
| 233   | 430317,96 | 2203182,84 |
| 234   | 430319,10 | 2203184,81 |
| 235   | 430347,19 | 2203179,07 |
| 236   | 430371,99 | 2203174,00 |
| 237   | 430386,23 | 2203171,08 |
|       |           |            |
| 238   | 430394,73 | 2203170,29 |
| 239   | 430427,17 | 2203163,42 |
|       |           |            |
| 240   | 430440,72 | 2203158,55 |
| 241   | 430445,03 | 2203172,19 |
| 242   | 430449,33 | 2203185,79 |
| 243   | 430458,57 | 2203182,87 |
| 244   | 430466,14 | 2203207,63 |
| 245   | 430499,96 | 2203196,93 |
|       |           |            |
| 246   | 430505,11 | 2203213,21 |
| 247   | 430514,32 | 2203245,24 |
| 248   | 430524,58 | 2203277,23 |

| Точка | X         | Y          |
|-------|-----------|------------|
| 249   | 430528,36 | 2203290,97 |
| 250   | 430528,46 | 2203293,17 |
| 251   | 430532,76 | 2203306,69 |
| 252   | 430537,65 | 2203322,08 |
| 253   | 430538,86 | 2203321,70 |
| 254   | 430539,34 | 2203323,22 |
| 255   | 430549,48 | 2203354,97 |
|       |           |            |
| 256   | 430553,31 | 2203368,88 |
| 257   | 430564,01 | 2203400,41 |
| 258   | 430574,04 | 2203432,44 |
|       |           |            |
| 259   | 430577,88 | 2203445,87 |
| 260   | 430588,21 | 2203477,54 |
| 261   | 430588,48 | 2203477,46 |
| 262   | 430598,45 | 2203509,26 |
|       |           |            |
| 263   | 430604,96 | 2203528,15 |
| 264   | 430614,03 | 2203560,23 |
| 265   | 430624,01 | 2203591,96 |
|       |           |            |
| 266   | 430629,73 | 2203606,65 |
| 267   | 430639,13 | 2203637,99 |
|       |           |            |
| 268   | 430559,90 | 2203449,10 |
| 269   | 430553,08 | 2203427,17 |
| 270   | 430548,06 | 2203428,70 |
| 271   | 430555,09 | 2203450,63 |
| 268   | 430559,90 | 2203449,10 |
|       |           |            |
| 272   | 430136,47 | 2203270,85 |
| 273   | 430115,79 | 2203280,98 |
| 274   | 430113,54 | 2203276,23 |
| 275   | 430134,26 | 2203266,32 |
| 272   | 430136,47 | 2203270,85 |
|       |           |            |
| 276   | 430078,37 | 2204367,95 |
| 277   | 430096,89 | 2204354,83 |
| 278   | 430131,45 | 2204403,77 |
|       |           |            |
| 279   | 430126,40 | 2204405,04 |
| 280   | 430095,70 | 2204361,80 |
| 281   | 430081,26 | 2204372,03 |
|       |           |            |
| 282   | 430485,87 | 2204435,43 |
| 283   | 430497,90 | 2204443,33 |
| 284   | 430497,44 | 2204500,52 |
| 285   | 430516,64 | 2204565,02 |
| 286   | 430476,46 | 2204671,58 |
| 287   | 430470,63 | 2204734,03 |
| 288   | 430453,36 | 2204749,69 |
| 289   | 430324,89 | 2204748,32 |
|       |           |            |
| 290   | 430347,78 | 2204778,56 |
| 291   | 430452,55 | 2204779,68 |
| 292   | 430456,96 | 2204783,90 |
| 293   | 430456,83 | 2204791,47 |
|       |           |            |
| 294   | 430496,82 | 2204792,14 |



| Точка | X         | Y          |
|-------|-----------|------------|
| 295   | 430497,38 | 2204759,56 |
| 296   | 430488,73 | 2204701,56 |
| 297   | 430493,49 | 2204673,06 |
| 298   | 430502,33 | 2204645,56 |
| 299   | 430515,06 | 2204619,63 |
| 300   | 430531,41 | 2204595,81 |

| Точка | X         | Y          |
|-------|-----------|------------|
| 301   | 430551,04 | 2204574,61 |
|       |           |            |
| 302   | 430528,87 | 2204544,76 |
| 303   | 430514,96 | 2204498,04 |
| 304   | 430515,43 | 2204439,41 |

\* – обособленные участки красных линий, в т.ч. точки начала и окончания красных линий, отделены пустыми строками. Для замкнутых участков красных линий первая точка дополнительно продублирована в конце перечня координат участка.

## **II. ПОЛОЖЕНИЯ ОБ ОЧЕРЕДНОСТИ ПЛАНИРУЕМОГО РАЗВИТИЯ ТЕРРИТОРИИ**

План (график) реализации проекта планировки территории подготовлен согласно Приложению 8.1 ППМО №542/29, с учетом всех необходимых мероприятий, предусмотренных проектом планировки территории.

Реализация настоящего проекта планировки территории в границах территории комплексного развития планируется в 18 (восемнадцать) очередей (этапов).

Далее в таблице представлены планируемые мероприятия в рамках каждой очереди (этапа).

Мероприятия, предусмотренные схемой транспортного обслуживания за границей территории комплексного развития, в т.ч. капитальный ремонт и(или) реконструкция объектов транспортной инфраструктуры, могут быть реализованы в соответствии и на основании технических условий (согласий, содержащих технические требования и условия), предоставленных уполномоченными органами и(или) организациями и(или) в соответствии и на основании отдельной документации по планировке территории, решение о разработке которой может быть принято уполномоченными органами и(или) заинтересованными лицами по соответствующему заявлению. При реализации мероприятий по развитию объектов транспортной инфраструктуры за границей территории комплексного развития, в т.ч. при подготовке отдельной документации по планировке территории (в случае принятия решения о ее разработке), учету подлежат материалы схемы транспортного обслуживания и настоящего проекта планировки и проекта межевания территории.

Срок реализации технологических присоединений и иных мероприятий по ремонту, реконструкции и т.п. предусмотрен не позднее ввода в эксплуатацию 1-го этапа планируемого строительства.

Более подробно мероприятия по инженерно-техническому обеспечению планируемой застройки представлены в разделе 1.7. Указанные мероприятия уточняются и детализируются по последующим этапам градостроительной деятельности, в т.ч. при архитектурно-строительном проектировании.

Источники финансирования, в т.ч. мероприятий по строительству и(или) реконструкции объектов транспортной инфраструктуры, предусмотренных схемой транспортного обслуживания и(или) настоящей документацией по планировке территории, могут быть определены и(или) уточнены в рамках ДоКРТ с учетом письма-согласования схемы транспортного обслуживания Министерства транспорта и дорожной инфраструктуры Московской области.

В соответствии с базовыми принципами формирования положения об очередности в части ввода объектов социальной и инженерной инфраструктуры:

- ввод в эксплуатацию дошкольных образовательных организаций на 350 мест должен осуществляться одновременно с вводом очереди строительства объемом 150 тыс. кв. м жилья, но не позднее 6 кварталов после ввода первых 75 тыс. кв. м жилья в такой очереди;
- ввод в эксплуатацию общеобразовательных организаций на 1100 мест должен осуществляться одновременно с вводом очереди строительства объемом 230 тыс. кв. м жилья, но не позднее 8 кварталов после ввода первых 115 тыс. кв. м жилья в такой очереди;
- ввод в эксплуатацию поликлинических организаций на 150 пос./см должен осуществляться одновременно с вводом очереди строительства объемом 250 тыс. кв. м жилья, но не позднее 6 кварталов после ввода первых 125 тыс. кв. м жилья в такой очереди;
- ввод в эксплуатацию объектов инженерной инфраструктуры должен осуществляться в соответствующей очереди строительства;
- ввод в эксплуатацию объектов транспортной инфраструктуры, в том числе отстойно-разворотные площадки общественного транспорта и благоустройства, должен осуществляться одновременно с вводом жилых домов соответствующей очереди строительства;
- ввод в эксплуатацию объектов коммунально-бытового обслуживания должен осуществляться одновременно (совместного) с объектами, в которых они запланированы к строительству;
- ввод в эксплуатацию подземных гаражей-стоянок, встроенных в жилые дома, должен осуществляться одновременно с вводом соответствующих жилых домов;
- ввод в эксплуатацию отдельно стоящих объектов гаражного назначения должен осуществляться не позднее ввода в эксплуатацию последних жилых домов проекта;
- ввод в эксплуатацию отдельно стоящих коммерческих объектов офисного и торгового назначения вводятся в эксплуатацию в зависимости от формирования потребительского спроса в рамках реализуемого проекта, но не позднее ввода в эксплуатацию последних жилых домов проекта.

Сроки строительства объектов инженерной инфраструктуры могут быть скорректированы на основании экономического обоснования устойчивости проекта

Таблица 20 – Положения об очередности планируемого развития территории

| № п/п                   | Наименование мероприятия   | Условный номер зоны планируемого размещения (при наличии) | Показатель (при наличии) |          | Примечание     |
|-------------------------|--|---|--------------------------|----------|----------------|
|                         |  |   | ед.изм.                  | значение |                |
| <b>1 очередь (этап)</b> |  |   |                          |          |                |
| 1                       | Разработка проектов СЗЗ (санитарных разрывов) и(или) проектов сокращения СЗЗ (санитарных разрывов) (при необходимости) от планируемых объектов, с согласованием Роспотребнадзора (при необходимости) | -   | -                        | -        | -              |
| 2                       | Разработка СТУ для обоснования соответствия противопожарным нормам (при необходимости)   | -   | -                        | -        | -              |
| 3                       | Снос (демонтаж) и переустройство существующих воздушных линий электропередачи высокого напряжения 10кВ   | -   | -                        | -        | В границах ТКР |
| 4                       | Проектирование, строительство и ввод в эксплуатацию многоквартирных жилых домов, со встроенными и пристроенными помещениями нежилого назначения в первом этаже, включая:                             | 20  | кв.м.<br>площ.квартир    | 51743    | В границах ТКР |
| 4.1                     | - гараж-стоянка встроенный в стилобатную часть   |   | м-место                  | 250      |                |
| 4.2                     | - публичная библиотека   |   | кв.м.общ.площ.           | 200      |                |
| 5                       | Проектирование, строительство и ввод в эксплуатацию многоуровневого наземного гаража-стоянки со встроенными общественными помещениями  | 27  | м-место                  | 464      | В границах ТКР |
| 6                       | Проектирование, строительство и ввод в эксплуатацию канализационной насосной станции поверхностного стока  | 38  | -                        | -        | В границах ТКР |
| 7                       | Проектирование, строительство и ввод в эксплуатацию канализационной насосной станции хозяйственно-бытового стока   | 38  | -                        | -        | В границах ТКР |
| 8                       | Проектирование, строительство и ввод в эксплуатацию отопительной котельной   | 40  | -                        | -        | В границах ТКР |

| № п/п | Наименование мероприятия   | Условный номер зоны планируемого размещения (при наличии) | Показатель (при наличии) |          | Примечание  |
|-------|--|---|--------------------------|----------|---|
|       |  |   | ед.изм.                  | значение |   |
| 9     | Проектирование, строительство и ввод в эксплуатацию очистных сооружений поверхностного стока (ОСД)   | 41  | -                        | -        | В границах ТКР  |
| 10    | Проектирование, строительство и ввод в эксплуатацию очистных сооружений хозяйственно-бытового стока (ОСХБ)   | 42  | -                        | -        | В границах ТКР  |
| 11    | Проектирование, строительство и ввод в эксплуатацию линейных объектов инженерной инфраструктуры и подключение планируемых объектов 1-го этапа к инженерным сетям   | -   | -                        | -        | В границах ТКР  |
| 12    | Строительство участков пешеходных коммуникаций (тротуаров и пешеходных дорожек) на территориях планируемой застройки 1-го этапа  | -   | -                        | -        | В границах ТКР  |
| 13    | Строительство участков велосипедных дорожек на территориях планируемой застройки 1-го этапа  | -   | -                        | -        | В границах ТКР  |
| 14    | Благоустройство территории, в т.ч. строительство детских площадок, площадок отдыха взрослого населения, спортивных площадок, площадок для выгула животных, контейнерных площадок, и проч   | -   | -                        | -        | В границах ТКР  |
| 15    | Внесение изменений и утверждение документации по планировке территории, проектирование, строительство и ввод в эксплуатацию участка а/д общего пользования регионального значения (в створе ранее запланированной а/д общего пользования регионального значения «Подольск-Домодедово-Раменское-ЦКАД») с устройством опор и линии наружного освещения | -   | км                       | 0,8      | * - в границах ТКР;<br>** - внесение изменений в утвержденную документацию по планировке территории при необходимости и по решению соответствующих уполномоченных органов исполнительной власти |
| 16    | Проектирование, строительство и ввод в эксплуатацию участка а/д общего пользования местного значения (в границах земельного участка с кадастровым номером  | 5   | км                       | 0,18     | В границах ТКР  |

Документация по планировке территории комплексного развития на земельном участке с кадастровым номером 50:28:0000000:56769, расположенном в городском округе Домодедово Московской области



| № п/п | Наименование мероприятия  | Условный номер зоны планируемого размещения (при наличии) | Показатель (при наличии) |          | Примечание   |
|-------|---|---|--------------------------|----------|--|
|       |   |   | ед.изм.                  | значение |  |
|       | 50:28:0000000:56769, вдоль его восточной границы) с устройством опор и линии наружного освещения  |   |                          |          |  |
| 17    | Разработка и утверждение документации по планировке территории, проектирование, строительство и ввод в эксплуатацию участка а/д общего пользования местного значения (в створе планируемой Генеральным планом г.о. Домодедово а/д) с устройством опор и линии наружного освещения (до Каширского шоссе)   | -   | км                       | 1,00     | * - за границами ТКР;<br>** - разработка и утверждение документации по планировке территории при необходимости и по решению соответствующих уполномоченных органов исполнительной власти |
| 18    | Проектирование, строительство и ввод в эксплуатацию полосы торможения а/д общего пользования регионального значения Каширское шоссе, включая отгон, а также реконструкцию остановочного пункта наземного пассажирского транспорта общего пользования  | -   | км                       | 0,11     | За границами ТКР   |
| 19    | Строительство полосы разгона вдоль а/д общего пользования регионального значения Каширское шоссе, включая отгон   | -   | км                       | 0,27     | За границами ТКР   |
| 20    | Строительство бокового проезда вдоль а/д общего пользования регионального значения Каширское шоссе с устройством опор и линии наружного освещения, в т.ч. организация обособленных полос для правого поворота и для левого поворота и разворота, с целью исключения на основной проезжей части Каширского шоссе возможности осуществления левого поворота и разворота | -   | км                       | 0,5      | За границами ТКР   |
| 21    | Устройство временной отстойно-разворотной площадки для общественного транспорта   | -   | объект                   | 1        | В границах ТКР   |
| 22    | Внесение изменений и утверждение документации по планировке территории, проектирование, строительство и ввод в  | -   | км                       | 0,43     | * - в границах ТКР;<br>** - внесение изменений в утвержденную документацию по планировке территории при необходимости и по решению   |



| № п/п | Наименование мероприятия  | Условный номер зоны планируемого размещения (при наличии) | Показатель (при наличии) |          | Примечание   |
|-------|---|---|--------------------------|----------|--|
|       |   |   | ед.изм.                  | значение |  |
|       | эксплуатацию участка а/д общего пользования регионального значения «М-4 «Дон» - Востряково-подъезд к аэропорту Домодедово» (в границах земельного участка с кадастровым номером 50:28:0000000:56769)  |   |                          |          | соответствующих уполномоченных органов исполнительной власти   |
| 23    | Разработка и утверждение документации по планировке территории, проектирование, строительство и ввод в эксплуатацию участка а/д общего пользования регионального значения «М-4 «Дон» - Востряково-подъезд к аэропорту Домодедово» (от пересечения ул. Лунная и Триумфальная до границ земельного участка с кадастровым номером 50:28:0000000:56769) | -   | км                       | 0,42     | * - за границами ТКР;<br>** - разработка и утверждение документации по планировке территории при необходимости и по решению соответствующих уполномоченных органов исполнительной власти |
| 24    | Устройство светофорного объекта в узле на пересечении планируемой а/д с ул. Триумфальная, Лунная и а/д местного значения б/н  | -   | объект                   | 4        | За границами ТКР   |
| 25    | Проектирование, строительство и ввод в эксплуатацию а/д общего пользования местного значения с устройством опор и линии наружного освещения (от бокового проезда а/д "Подольск-Домодедово-Раменское-ЦКАД" до границ земельного участка 50:28:0000000:56769)   | 7   | км                       | 0,42     | В границах ТКР   |
| 26    | Проектирование, строительство и ввод в эксплуатацию а/д общего пользования местного значения с устройством опор и линии наружного освещения (от пересечения с планируемой улицей местного значения до тупиковой разворотной площадки в восточной части земельного участка 50:28:0000000:56769)  | 8   | км                       | 0,28     | В границах ТКР   |

| № п/п | Наименование мероприятия   | Условный номер зоны планируемого размещения (при наличии) | Показатель (при наличии)  |          | Примечание       |
|-------|--|---|---------------------------|----------|------------------|
|       |  |   | ед.изм.                   | значение |                  |
| 27    | Строительство постоянных открытых плоскостных стоянок для постоянного хранения транспорта  | -   | м-место                   | 225      | В границах ТКР   |
| 28    | Строительство постоянных открытых плоскостных стоянок для временного хранения транспорта   | -   | м-место                   | 59       | В границах ТКР   |
| 29    | Строительство постоянных открытых плоскостных стоянок для совместного использования (для временного и приобъектного хранения) хранения транспорта  | -   | м-место                   | 59       | В границах ТКР   |
| 30    | Строительство постоянных открытых плоскостных стоянок для приобъектного хранения транспорта  | -   | м-место                   | 24       | В границах ТКР   |
| 31    | Локальные мероприятия на пересечении ул. Лунная, ул. Кирова, ул. Коломийца   | -   | -                         | -        | За границами ТКР |
| 32    | Устройство светофорного объекта в узле на пересечении участка планируемой а/д в створе а/д «М-4 «Дон»-Востряково-подъезд к аэропорту Домодедово» и а/д в створе а/д «Подольск-Домодедово-Раменское-ЦКАД» | -   | объект                    | 3        | В границах ТКР   |
| 33    | Изменение длительности фаз светофорных циклов в узле на пересечении Каширского шоссе и ул. Гагарина  | -   | -                         | -        | За границами ТКР |
| 34    | Изменение длительности фаз светофорных циклов в узле на пересечении Каширского шоссе, сущ. а/д местного значения б/н и планируемого бокового проезда   | -   | -                         | -        | За границами ТКР |
| 35    | Организация маршрута наземного пассажирского транспорта общего пользования от территории планируемой застройки до железнодорожной станции «Домодедово»   | -   | кол-во подвижного состава | 1        | -                |
| 36    | Организация маршрута наземного пассажирского транспорта общего пользования от территории планируемой   | -   | кол-во подвижного состава | 1        | -                |





| № п/п                   | Наименование мероприятия   | Условный номер зоны планируемого размещения (при наличии) | Показатель (при наличии) |          | Примечание                                      |
|-------------------------|--|---|--------------------------|----------|---|
|                         |  |   | ед.изм.                  | значение |   |
|                         | застройки до железнодорожной станции «Взлетная»  |   |                          |          |   |
| 37                      | Строительство станции водоподготовки на территории ВЗУ 4   | -   | куб.м./час               | 250      | За границами ТКР, согласно техническим условиям |
| 38                      | Строительство резервуара чистой воды   | -   | куб.м.                   | 10000    | За границами ТКР, согласно техническим условиям |
| 39                      | Строительство водопровода D200мм от скважины №15 до станции водоподготовки   | -   | пог.м.                   | 600      | За границами ТКР, согласно техническим условиям |
| 40                      | Строительство 2-х ниток водопровода D500мм от точки подключения на территории ВЗУ 4 до границ застройки  | -   | пог.м.                   | 1600     | За границами ТКР, согласно техническим условиям |
| <b>2 очередь (этап)</b> |  |   |                          |          |   |
| 41                      | Разработка проектов СЗЗ (санитарных разрывов) и(или) проектов сокращения СЗЗ (санитарных разрывов) (при необходимости) от планируемых объектов, с согласованием Роспотребнадзора (при необходимости) | -   | -                        | -        | -   |
| 42                      | Разработка СТУ для обоснования соответствия противопожарным нормам (при необходимости)   | -   | -                        | -        | -   |
| 43                      | Проектирование, строительство и ввод в эксплуатацию многоквартирных жилых домов, со встроенными и пристроенными помещениями нежилого назначения в первом этаже, включая:                             | 20  | кв.м.<br>площ.квартир    | 31527    | В границах ТКР                                  |
| 43.1                    | - многофункциональный центр государственных и муниципальных услуг  |   | кв.м. общей<br>площ.     | 500      |   |
| 44                      | Проектирование, строительство и ввод в эксплуатацию дошкольной образовательной организации   | 14  | место                    | 380      | В границах ТКР                                  |
| 45                      | Проектирование, строительство и ввод в эксплуатацию общеобразовательной организации  | 18  | место                    | 1550     | В границах ТКР                                  |
| 46                      | Проектирование, строительство и ввод в эксплуатацию линейных объектов инженерной инфраструктуры и  | -   | -                        | -        | В границах ТКР                                  |



| № п/п                   | Наименование мероприятия  | Условный номер зоны планируемого размещения (при наличии) | Показатель (при наличии)  |          | Примечание     |
|-------------------------|---|---|---------------------------|----------|----------------|
|                         |   |   | ед.изм.                   | значение |                |
|                         | подключение планируемых объектов 2-го этапа к инженерным сетям  |   |                           |          |                |
| 47                      | Строительство участков пешеходных коммуникаций (тротуаров и пешеходных дорожек) на территориях планируемой застройки 2-го этапа   | -   | -                         | -        | В границах ТКР |
| 48                      | Строительство участков велосипедных дорожек на территориях планируемой застройки 2-го этапа   | -   | -                         | -        | В границах ТКР |
| 49                      | Благоустройство территории, в т.ч. строительство детских площадок, площадок отдыха взрослого населения, спортивных площадок, площадок для выгула животных, контейнерных площадок, и проч  | -   | -                         | -        | В границах ТКР |
| 50                      | Строительство постоянных открытых плоскостных стоянок для постоянного хранения транспорта   | -   | м-место                   | 31       | В границах ТКР |
| 51                      | Строительство постоянных открытых плоскостных стоянок для временного хранения транспорта  | -   | м-место                   | 36       | В границах ТКР |
| 52                      | Строительство постоянных открытых плоскостных стоянок для совместного использования (для временного и приобъектного хранения) хранения транспорта   | -   | м-место                   | 36       | В границах ТКР |
| 53                      | Строительство постоянных открытых плоскостных стоянок для приобъектного хранения транспорта   | -   | м-место                   | 58       | В границах ТКР |
| 54                      | Закупка подвижного состава большого класса для маршрута наземного пассажирского транспорта общего пользования от территории планируемой застройки до железнодорожной станции «Домодедово» | -   | кол-во подвижного состава | 1        | -              |
| <b>3 очередь (этап)</b> |   |   |                           |          |                |
| 55                      | Разработка проектов СЗЗ (санитарных разрывов) и(или) проектов сокращения СЗЗ  | -   | -                         | -        | -              |



| № п/п | Наименование мероприятия   | Условный номер зоны планируемого размещения (при наличии) | Показатель (при наличии) |          | Примечание     |
|-------|--|---|--------------------------|----------|----------------|
|       |  |   | ед.изм.                  | значение |                |
|       | (санитарных разрывов) (при необходимости) от планируемых объектов, с согласованием Роспотребнадзора (при необходимости)  |   |                          |          |                |
| 56    | Разработка СТУ для обоснования соответствия противопожарным нормам (при необходимости)   | -   | -                        | -        | -              |
| 57    | Проектирование, строительство и ввод в эксплуатацию многоквартирных жилых домов, со встроенными и пристроенными помещениями нежилого назначения в первом этаже, включая:                 | 20  | кв.м.<br>площ.квартир    | 31787    | В границах ТКР |
| 57.1  | - помещения объекта дополнительного образования  |   | кв.м. общей площади      | 500      |                |
| 58    | Проектирование, строительство и ввод в эксплуатацию многоуровневого наземного гаража-стоянки со встроенными общественными помещениями  | 28  | м-место                  | 464      | В границах ТКР |
| 59    | Проектирование, строительство и ввод в эксплуатацию линейных объектов инженерной инфраструктуры и подключение планируемых объектов 3-го этапа к инженерным сетям                         | -   | -                        | -        | В границах ТКР |
| 60    | Строительство участков пешеходных коммуникаций (тротуаров и пешеходных дорожек) на территориях планируемой застройки 3-го этапа  | -   | -                        | -        | В границах ТКР |
| 61    | Строительство участков велосипедных дорожек на территориях планируемой застройки 3-го этапа  | -   | -                        | -        | В границах ТКР |
| 62    | Благоустройство территории, в т.ч. строительство детских площадок, площадок отдыха взрослого населения, спортивных площадок, площадок для выгула животных, контейнерных площадок, и проч | -   | -                        | -        | В границах ТКР |



| № п/п                   | Наименование мероприятия   | Условный номер зоны планируемого размещения (при наличии) | Показатель (при наличии)  |          | Примечание     |
|-------------------------|--|---|---------------------------|----------|----------------|
|                         |  |   | ед.изм.                   | значение |                |
| 63                      | Строительство постоянных открытых плоскостных стоянок для постоянного хранения транспорта  | -   | м-место                   | 23       | В границах ТКР |
| 64                      | Строительство постоянных открытых плоскостных стоянок для временного хранения транспорта   | -   | м-место                   | 37       | В границах ТКР |
| 65                      | Строительство постоянных открытых плоскостных стоянок для совместного использования (для временного и приобъектного хранения) хранения транспорта  | -   | м-место                   | 37       | В границах ТКР |
| 66                      | Строительство постоянных открытых плоскостных стоянок для приобъектного хранения транспорта  | -   | м-место                   | 23       | В границах ТКР |
| 67                      | Закупка подвижного состава большого класса для маршрута наземного пассажирского транспорта общего пользования от территории планируемой застройки до железнодорожной станции «Домодедово»            | -   | кол-во подвижного состава | 1        | -              |
| 68                      | Закупка подвижного состава большого класса для маршрута наземного пассажирского транспорта общего пользования от территории планируемой застройки до железнодорожной станции «Взлетная»              | -   | кол-во подвижного состава | 1        | -              |
| <b>4 очередь (этап)</b> |  |   |                           |          |                |
| 69                      | Разработка проектов СЗЗ (санитарных разрывов) и(или) проектов сокращения СЗЗ (санитарных разрывов) (при необходимости) от планируемых объектов, с согласованием Роспотребнадзора (при необходимости) | -   | -                         | -        | -              |
| 70                      | Разработка СТУ для обоснования соответствия противопожарным нормам (при необходимости)   | -   | -                         | -        | -              |

| № п/п | Наименование мероприятия   | Условный номер зоны планируемого размещения (при наличии) | Показатель (при наличии) |          | Примечание     |
|-------|--|---|--------------------------|----------|----------------|
|       |  |   | ед.изм.                  | значение |                |
| 71    | Проектирование, строительство и ввод в эксплуатацию многоквартирных жилых домов, со встроенными и пристроенными помещениями нежилого назначения в первом этаже                           | 20  | кв.м.<br>площ.квартир    | 33570    | В границах ТКР |
| 72    | Проектирование, строительство и ввод в эксплуатацию линейных объектов инженерной инфраструктуры и подключение планируемых объектов 4-го этапа к инженерным сетям                         | -   | -                        | -        | В границах ТКР |
| 73    | Строительство участков пешеходных коммуникаций (тротуаров и пешеходных дорожек) на территориях планируемой застройки 4-го этапа  | -   | -                        | -        | В границах ТКР |
| 74    | Строительство участков велосипедных дорожек на территориях планируемой застройки 4-го этапа  | -   | -                        | -        | В границах ТКР |
| 75    | Благоустройство территории, в т.ч. строительство детских площадок, площадок отдыха взрослого населения, спортивных площадок, площадок для выгула животных, контейнерных площадок, и проч | -   | -                        | -        | В границах ТКР |
| 76    | Строительство постоянных открытых плоскостных стоянок для постоянного хранения транспорта  | -   | м-место                  | 367      | В границах ТКР |
| 77    | Строительство постоянных открытых плоскостных стоянок для временного хранения транспорта   | -   | м-место                  | 38       | В границах ТКР |
| 78    | Строительство постоянных открытых плоскостных стоянок для совместного использования (для временного и приобъектного хранения) хранения транспорта  | -   | м-место                  | 38       | В границах ТКР |
| 79    | Строительство постоянных открытых плоскостных стоянок для приобъектного хранения транспорта  | -   | м-место                  | 25       | В границах ТКР |



| № п/п                   | Наименование мероприятия   | Условный номер зоны планируемого размещения (при наличии) | Показатель (при наличии) |          | Примечание     |
|-------------------------|--|---|--------------------------|----------|----------------|
|                         |  |   | ед.изм.                  | значение |                |
| <b>5 очередь (этап)</b> |  |   |                          |          |                |
| 80                      | Разработка проектов СЗЗ (санитарных разрывов) и(или) проектов сокращения СЗЗ (санитарных разрывов) (при необходимости) от планируемых объектов, с согласованием Роспотребнадзора (при необходимости) | -   | -                        | -        | -              |
| 81                      | Разработка СТУ для обоснования соответствия противопожарным нормам (при необходимости)   | -   | -                        | -        | -              |
| 82                      | Проектирование, строительство и ввод в эксплуатацию многоквартирных жилых домов, со встроенными и пристроенными помещениями нежилого назначения в первом этаже                                       | 20  | кв.м.<br>площ.квартир    | 36912    | В границах ТКР |
| 83                      | Проектирование, строительство и ввод в эксплуатацию многоуровневого наземного гаража-стоянки со встроенными общественными помещениями  | 29  | м-место                  | 464      | В границах ТКР |
| 84                      | Проектирование, строительство и ввод в эксплуатацию линейных объектов инженерной инфраструктуры и подключение планируемых объектов 5-го этапа к инженерным сетям                                     | -   | -                        | -        | В границах ТКР |
| 85                      | Строительство участков пешеходных коммуникаций (тротуаров и пешеходных дорожек) на территориях планируемой застройки 5-го этапа  | -   | -                        | -        | В границах ТКР |
| 86                      | Строительство участков велосипедных дорожек на территориях планируемой застройки 5-го этапа  | -   | -                        | -        | В границах ТКР |
| 87                      | Благоустройство территории, в т.ч. строительство детских площадок, площадок отдыха взрослого населения, спортивных площадок, площадок для выгула животных, контейнерных площадок, и проч             | -   | -                        | -        | В границах ТКР |



| № п/п                   | Наименование мероприятия   | Условный номер зоны планируемого размещения (при наличии) | Показатель (при наличии)  |          | Примечание     |
|-------------------------|--|---|---------------------------|----------|----------------|
|                         |  |   | ед.изм.                   | значение |                |
| 88                      | Строительство постоянных открытых плоскостных стоянок для временного хранения транспорта   | -   | м-место                   | 42       | В границах ТКР |
| 89                      | Строительство постоянных открытых плоскостных стоянок для совместного использования (для временного и приобъектного хранения) хранения транспорта  | -   | м-место                   | 21       | В границах ТКР |
| 90                      | Закупка подвижного состава большого класса для маршрута наземного пассажирского транспорта общего пользования от территории планируемой застройки до железнодорожной станции «Взлетная»              | -   | кол-во подвижного состава | 1        | -              |
| <b>6 очередь (этап)</b> |  |   |                           |          |                |
| 91                      | Разработка проектов СЗЗ (санитарных разрывов) и(или) проектов сокращения СЗЗ (санитарных разрывов) (при необходимости) от планируемых объектов, с согласованием Роспотребнадзора (при необходимости) | -   | -                         | -        | -              |
| 92                      | Разработка СТУ для обоснования соответствия противопожарным нормам (при необходимости)   | -   | -                         | -        | -              |
| 93                      | Проектирование, строительство и ввод в эксплуатацию многоквартирных жилых домов, со встроенными и пристроенными помещениями нежилого назначения в первом этаже                                       | 21  | кв.м. площ.квартир        | 33712    | В границах ТКР |
| 94                      | Проектирование, строительство и ввод в эксплуатацию многоуровневого наземного гаража-стоянки со встроенными общественными помещениями  | 30  | м-место                   | 464      | В границах ТКР |
| 95                      | Проектирование, строительство и ввод в эксплуатацию линейных объектов инженерной инфраструктуры и  | -   | -                         | -        | В границах ТКР |

| № п/п | Наименование мероприятия   | Условный номер зоны планируемого размещения (при наличии) | Показатель (при наличии) |          | Примечание  |
|-------|--|---|--------------------------|----------|---|
|       |  |   | ед.изм.                  | значение |   |
|       | подключение планируемых объектов 6-го этапа к инженерным сетям   |   |                          |          |   |
| 96    | Строительство участков пешеходных коммуникаций (тротуаров и пешеходных дорожек) на территориях планируемой застройки 6-го этапа  | -   | -                        | -        | В границах ТКР  |
| 97    | Строительство участков велосипедных дорожек на территориях планируемой застройки 6-го этапа  | -   | -                        | -        | В границах ТКР  |
| 98    | Благоустройство территории, в т.ч. строительство детских площадок, площадок отдыха взрослого населения, спортивных площадок, площадок для выгула животных, контейнерных площадок, и проч   | -   | -                        | -        | В границах ТКР  |
| 99    | Внесение изменений и утверждение документации по планировке территории, проектирование, строительство и ввод в эксплуатацию участка а/д общего пользования регионального значения (в створе ранее запланированной а/д общего пользования регионального значения «Подольск-Домодедово-Раменское-ЦКАД») с устройством опор и линии наружного освещения | -   | км                       | 0,4      | * - в границах ТКР;<br>** - внесение изменений в утвержденную документацию по планировке территории при необходимости и по решению соответствующих уполномоченных органов исполнительной власти |
| 100   | Ликвидация (демонтаж) <u>временной</u> отстойно-разворотной площадки для общественного транспорта  | -   | об                       | 1        | В границах ТКР  |
| 101   | Проектирование, строительство, ввод в эксплуатацию <u>постоянной</u> отстойно-разворотной площадки для общественного транспорта  | 1   | об                       | 1        | В границах ТКР  |
| 102   | Устройство светофорного объекта с вызывным устройством на наземном пешеходном переходе на пересечении улицы местного значения и пешеходного бульвара   | 7   | об                       | 2        | В границах ТКР  |





| № п/п                   | Наименование мероприятия   | Условный номер зоны планируемого размещения (при наличии) | Показатель (при наличии)  |          | Примечание     |
|-------------------------|--|---|---------------------------|----------|----------------|
|                         |  |   | ед.изм.                   | значение |                |
| 103                     | Строительство постоянных открытых плоскостных стоянок для постоянного хранения транспорта  | -   | м-место                   | 141      | В границах ТКР |
| 104                     | Строительство постоянных открытых плоскостных стоянок для временного хранения транспорта   | -   | м-место                   | 39       | В границах ТКР |
| 105                     | Строительство постоянных открытых плоскостных стоянок для совместного использования (для временного и приобъектного хранения) хранения транспорта  | -   | м-место                   | 39       | В границах ТКР |
| 106                     | Строительство постоянных открытых плоскостных стоянок для приобъектного хранения транспорта  | -   | м-место                   | 35       | В границах ТКР |
| 107                     | Закупка подвижного состава большого класса для маршрута наземного пассажирского транспорта общего пользования от территории планируемой застройки до железнодорожной станции «Домодедово»            | -   | кол-во подвижного состава | 1        | -              |
| <b>7 очередь (этап)</b> |  |   |                           |          |                |
| 108                     | Разработка проектов СЗЗ (санитарных разрывов) и(или) проектов сокращения СЗЗ (санитарных разрывов) (при необходимости) от планируемых объектов, с согласованием Роспотребнадзора (при необходимости) | -   | -                         | -        | -              |
| 109                     | Разработка СТУ для обоснования соответствия противопожарным нормам (при необходимости)   | -   | -                         | -        | -              |
| 110                     | Проектирование, строительство и ввод в эксплуатацию многоквартирных жилых домов, со встроенными и пристроенными помещениями нежилого назначения в первом этаже                                       | 21  | кв.м. площ.квартир        | 35600    | В границах ТКР |



| № п/п | Наименование мероприятия   | Условный номер зоны планируемого размещения (при наличии) | Показатель (при наличии) |          | Примечание     |
|-------|--|---|--------------------------|----------|----------------|
|       |  |   | ед.изм.                  | значение |                |
| 111   | Проектирование, строительство и ввод в эксплуатацию дошкольной образовательной организации   | 15  | место                    | 380      | В границах ТКР |
| 112   | Проектирование, строительство и ввод в эксплуатацию амбулаторно-поликлинической организации  | 13  | пос./см                  | 410      | В границах ТКР |
| 113   | Проектирование, строительство и ввод в эксплуатацию линейных объектов инженерной инфраструктуры и подключение планируемых объектов 7-го этапа к инженерным сетям                         | -   | -                        | -        | В границах ТКР |
| 114   | Строительство участков пешеходных коммуникаций (тротуаров и пешеходных дорожек) на территориях планируемой застройки 7-го этапа  | -   | -                        | -        | В границах ТКР |
| 115   | Строительство участков велосипедных дорожек на территориях планируемой застройки 7-го этапа  | -   | -                        | -        | В границах ТКР |
| 116   | Благоустройство территории, в т.ч. строительство детских площадок, площадок отдыха взрослого населения, спортивных площадок, площадок для выгула животных, контейнерных площадок, и проч | -   | -                        | -        | В границах ТКР |
| 117   | Строительство постоянных открытых плоскостных стоянок для постоянного хранения транспорта  | -   | м-место                  | 118      | В границах ТКР |
| 118   | Строительство постоянных открытых плоскостных стоянок для временного хранения транспорта   | -   | м-место                  | 41       | В границах ТКР |
| 119   | Строительство постоянных открытых плоскостных стоянок для совместного использования (для временного и приобъектного хранения) хранения транспорта  | -   | м-место                  | 41       | В границах ТКР |
| 120   | Строительство постоянных открытых плоскостных стоянок для приобъектного хранения транспорта  | -   | м-место                  | 64       | В границах ТКР |



| № п/п                   | Наименование мероприятия   | Условный номер зоны планируемого размещения (при наличии) | Показатель (при наличии)  |          | Примечание     |
|-------------------------|--|---|---------------------------|----------|----------------|
|                         |  |   | ед.изм.                   | значение |                |
| 121                     | Закупка подвижного состава большого класса для маршрута наземного пассажирского транспорта общего пользования от территории планируемой застройки до железнодорожной станции «Домодедово»            | -   | кол-во подвижного состава | 1        | -              |
| 122                     | Закупка подвижного состава большого класса для маршрута наземного пассажирского транспорта общего пользования от территории планируемой застройки до железнодорожной станции «Взлетная»              | -   | кол-во подвижного состава | 1        | -              |
| <b>8 очередь (этап)</b> |  |   |                           |          |                |
| 123                     | Разработка проектов СЗЗ (санитарных разрывов) и(или) проектов сокращения СЗЗ (санитарных разрывов) (при необходимости) от планируемых объектов, с согласованием Роспотребнадзора (при необходимости) | -   | -                         | -        | -              |
| 124                     | Разработка СТУ для обоснования соответствия противопожарным нормам (при необходимости)   | -   | -                         | -        | -              |
| 125                     | Проектирование, строительство и ввод в эксплуатацию многоквартирных жилых домов, со встроенными и пристроенными помещениями нежилого назначения в первом этаже                                       | 21  | кв.м. площ.квартир        | 46324    | В границах ТКР |
| 126                     | Проектирование, строительство и ввод в эксплуатацию многоуровневого наземного гаража-стоянки со встроенными общественными помещениями  | 31  | м-место                   | 464      | В границах ТКР |
| 127                     | Проектирование, строительство и ввод в эксплуатацию линейных объектов инженерной инфраструктуры и подключение планируемых объектов 8-го этапа к инженерным сетям                                     | -   | -                         | -        | В границах ТКР |

| № п/п | Наименование мероприятия  | Условный номер зоны планируемого размещения (при наличии) | Показатель (при наличии)  |          | Примечание     |
|-------|---|---|---------------------------|----------|----------------|
|       |   |   | ед.изм.                   | значение |                |
| 128   | Строительство участков пешеходных коммуникаций (тротуаров и пешеходных дорожек) на территориях планируемой застройки 8-го этапа   | -   | -                         | -        | В границах ТКР |
| 129   | Строительство участков велосипедных дорожек на территориях планируемой застройки 8-го этапа   | -   | -                         | -        | В границах ТКР |
| 130   | Благоустройство территории, в т.ч. строительство детских площадок, площадок отдыха взрослого населения, спортивных площадок, площадок для выгула животных, контейнерных площадок, и проч  | -   | -                         | -        | В границах ТКР |
| 131   | Строительство постоянных открытых плоскостных стоянок для постоянного хранения транспорта   | -   | м-место                   | 213      | В границах ТКР |
| 132   | Строительство постоянных открытых плоскостных стоянок для временного хранения транспорта  | -   | м-место                   | 53       | В границах ТКР |
| 133   | Строительство постоянных открытых плоскостных стоянок для совместного использования (для временного и приобъектного хранения) хранения транспорта   | -   | м-место                   | 53       | В границах ТКР |
| 134   | Строительство постоянных открытых плоскостных стоянок для приобъектного хранения транспорта   | -   | м-место                   | 55       | В границах ТКР |
| 135   | Закупка подвижного состава большого класса для маршрута наземного пассажирского транспорта общего пользования от территории планируемой застройки до железнодорожной станции «Домодедово» | -   | кол-во подвижного состава | 1        | -              |
| 136   | Закупка подвижного состава большого класса для маршрута наземного пассажирского транспорта общего пользования от территории планируемой   | -   | кол-во подвижного состава | 1        | -              |



| № п/п                   | Наименование мероприятия   | Условный номер зоны планируемого размещения (при наличии) | Показатель (при наличии) |          | Примечание     |
|-------------------------|--|---|--------------------------|----------|----------------|
|                         |  |   | ед.изм.                  | значение |                |
|                         | застройки до железнодорожной станции «Взлетная»  |   |                          |          |                |
| <b>9 очередь (этап)</b> |  |   |                          |          |                |
| 137                     | Разработка проектов СЗЗ (санитарных разрывов) и(или) проектов сокращения СЗЗ (санитарных разрывов) (при необходимости) от планируемых объектов, с согласованием Роспотребнадзора (при необходимости) | -   | -                        | -        | -              |
| 138                     | Разработка СТУ для обоснования соответствия противопожарным нормам (при необходимости)   | -   | -                        | -        | -              |
| 139                     | Проектирование, строительство и ввод в эксплуатацию многоквартирных жилых домов, со встроенными и пристроенными помещениями нежилого назначения в первом этаже                                       | 23  | кв.м.<br>площ.квартир    | 32673    | В границах ТКР |
| 140                     | Проектирование, строительство и ввод в эксплуатацию многоуровневого наземного гаража-стоянки со встроенными общественными помещениями  | 32  | м-место                  | 464      | В границах ТКР |
| 141                     | Проектирование, строительство и ввод в эксплуатацию линейных объектов инженерной инфраструктуры и подключение планируемых объектов 9-го этапа к инженерным сетям                                     | -   | -                        | -        | В границах ТКР |
| 142                     | Строительство участков пешеходных коммуникаций (тротуаров и пешеходных дорожек) на территориях планируемой застройки 9-го этапа  | -   | -                        | -        | В границах ТКР |
| 143                     | Строительство участков велосипедных дорожек на территориях планируемой застройки 9-го этапа  | -   | -                        | -        | В границах ТКР |
| 144                     | Благоустройство территории, в т.ч. строительство детских площадок, площадок отдыха взрослого населения, спортивных   | -   | -                        | -        | В границах ТКР |



| № п/п                    | Наименование мероприятия   | Условный номер зоны планируемого размещения (при наличии) | Показатель (при наличии) |          | Примечание     |
|--------------------------|--|---|--------------------------|----------|----------------|
|                          |  |   | ед.изм.                  | значение |                |
|                          | площадок, площадок для выгула животных, контейнерных площадок, и проч  |   |                          |          |                |
| 145                      | Строительство постоянных открытых плоскостных стоянок для временного хранения транспорта   | -   | м-место                  | 37       | В границах ТКР |
| 146                      | Строительство постоянных открытых плоскостных стоянок для совместного использования (для временного и приобъектного хранения) хранения транспорта  | -   | м-место                  | 35       | В границах ТКР |
| <b>10 очередь (этап)</b> |  |   |                          |          |                |
| 147                      | Разработка проектов СЗЗ (санитарных разрывов) и(или) проектов сокращения СЗЗ (санитарных разрывов) (при необходимости) от планируемых объектов, с согласованием Роспотребнадзора (при необходимости) | -   | -                        | -        | -              |
| 148                      | Разработка СТУ для обоснования соответствия противопожарным нормам (при необходимости)   | -   | -                        | -        | -              |
| 149                      | Снос (демонтаж) и переустройство существующий трансформаторной подстанции  | -   | -                        | -        | В границах ТКР |
| 150                      | Снос (демонтаж) и переустройство существующих водопроводов вдоль ул. Триумфальная  | -   | -                        | -        | В границах ТКР |
| 151                      | Снос (демонтаж) и переустройство существующих газопроводов вдоль ул. Триумфальная  | -   | -                        | -        | В границах ТКР |
| 152                      | Снос (демонтаж) и переустройство существующих воздушных и кабельных линий электроснабжения вдоль ул. Триумфальная  | -   | -                        | -        | В границах ТКР |
| 153                      | Проектирование, строительство и ввод в эксплуатацию многоквартирных жилых домов, со встроенными и пристроенными  | 22  | кв.м.<br>площ.квартир    | 47159    | В границах ТКР |

| № п/п | Наименование мероприятия   | Условный номер зоны планируемого размещения (при наличии) | Показатель (при наличии) |          | Примечание     |
|-------|--|---|--------------------------|----------|----------------|
|       |  |   | ед.изм.                  | значение |                |
|       | помещениями нежилого назначения в первом этаже   |   |                          |          |                |
| 154   | Проектирование, строительство и ввод в эксплуатацию линейных объектов инженерной инфраструктуры и подключение планируемых объектов 10-го этапа к инженерным сетям  | -   | -                        | -        | В границах ТКР |
| 155   | Строительство участков пешеходных коммуникаций (тротуаров и пешеходных дорожек) на территориях планируемой застройки 10-го этапа   | -   | -                        | -        | В границах ТКР |
| 156   | Строительство участков велосипедных дорожек на территориях планируемой застройки 10-го этапа   | -   | -                        | -        | В границах ТКР |
| 157   | Благоустройство территории, в т.ч. строительство детских площадок, площадок отдыха взрослого населения, спортивных площадок, площадок для выгула животных, контейнерных площадок, и проч   | -   | -                        | -        | В границах ТКР |
| 158   | Проектирование, реконструкция, ввод в эксплуатацию участка а/д общего пользования местного значения городского округа (продолжение ул. Триумфальная от ул. Овражная до отстойно-разворотной площадки общественного транспорта) с устройством опор и линии наружного освещения  | 2   | км                       | 0,40     | В границах ТКР |
| 159   | Проектирование, реконструкция, ввод в эксплуатацию участка а/д общего пользования местного значения городского округа – ул. Триумфальная с устройством новой проезжей части (параллельно существующей проезжей части вдоль территории индивидуальной жилой застройки), с устройством съезда к улицам Овражная, Звонкая, Городская и опор и линии наружного освещения (от ул. | 3.1   | км                       | 1,00     | В границах ТКР |



| № п/п | Наименование мероприятия  | Условный номер зоны планируемого размещения (при наличии) | Показатель (при наличии) |          | Примечание  |
|-------|---|---|--------------------------|----------|---|
|       |   |   | ед.изм.                  | значение |   |
|       | Овражная до границ земельного участка с кадастровым номером 50:28:0000000:56769), включая:  |   |                          |          |   |
| 160   | - строительство полосы для правого поворота на участке а/д общего пользования местного значения городского округа – ул. Триумфальная (при движении в направлении ул. Лунная)  |   | км                       | 0,13     | В границах ТКР  |
| 161   | Разработка и утверждение документации по планировке территории, проектирование, реконструкция, ввод в эксплуатацию участка а/д общего пользования местного значения городского округа – ул. Триумфальная с устройством новой проезжей части (параллельно существующей проезжей части вдоль территории индивидуальной жилой застройки), с устройством съезда на существующую проезжую часть и линии наружного освещения (от границ земельного участка с кадастровым номером 50:28:0000000:56769 до пересечения с существующей проезжей частью), включая: | -   | км                       | 0,40     | За границами ТКР  |
| 162   | - строительство полосы для левого поворота на участке а/д общего пользования местного значения городского округа – ул. Триумфальная (при движении со стороны ул. Лунная);   |   | км                       | 0,13     | В границах ТКР  |
| 163   | - строительство полосы разгона на участке а/д общего пользования местного значения городского округа – ул. Триумфальная (при движении в направлении ул. Лунная)   |   | км                       | 0,13     | В границах ТКР  |
| 164   | Разработка и утверждение проектной документации по изменению границ земель, на которых расположены леса, выполняющие функции защиты природных   | -   | км                       | 0,30     | * - за границами ТКР;<br>** - разработка и утверждение проектной документации по изменению границ земель, на которых расположены леса, выполняющие функции защиты природных объектов (леса, |



| № п/п | Наименование мероприятия  | Условный номер зоны планируемого размещения (при наличии) | Показатель (при наличии) |          | Примечание   |
|-------|---|---|--------------------------|----------|--|
|       |   |   | ед.изм.                  | значение |  |
|       | объектов (леса, расположенные в лесопарковых зонах), разработка и утверждение документации по планировке территории, проектирование, реконструкция, ввод в эксплуатацию участка а/д общего пользования местного значения городского округа – ул. Триумфальная с устройством линии наружного освещения (от пересечения с существующей проезжей частью до пересечения с ул. Лунная) |   |                          |          | расположенные в лесопарковых зонах) возможна при необходимости |
| 165   | Проектирование, строительство, ввод в эксплуатацию а/д общего пользования местного значения городского округа (от ул. Триумфальная до кольцевого разворота включительно) с устройством опор и линии наружного освещения   | 4   | км                       | 0,55     | В границах ТКР   |
| 166   | Строительство дополнительной полосы для «правого» поворота вдоль ул. Лунная   | -   | км                       | 0,13     | За границами ТКР   |
| 167   | Устройство светофорного объекта в узле на пересечении планируемой а/д с ул. Триумфальная  | 3.1   | об                       | 3        | В границах ТКР   |
| 168   | Устройство светофорного объекта на пересечении планируемой и существующей проезжих частей ул. Триумфальная  | -   | об                       | 3        | За границами ТКР   |
| 169   | Проектирование, строительство, ввод в эксплуатацию а/д общего пользования местного значения (от кольцевого разворота до пересечения с улицей местного значения, реализованной на 1 этапе ввода в эксплуатацию планируемых ОКС)  | 9   | км                       | 0,10     | В границах ТКР   |
| 170   | Строительство постоянных открытых плоскостных стоянок для постоянного хранения транспорта   | -   | м-место                  | 152      | В границах ТКР   |
| 171   | Строительство постоянных открытых плоскостных стоянок для временного хранения транспорта  | -   | м-место                  | 54       | В границах ТКР   |

| № п/п                    | Наименование мероприятия   | Условный номер зоны планируемого размещения (при наличии) | Показатель (при наличии)  |          | Примечание     |
|--------------------------|--|---|---------------------------|----------|----------------|
|                          |  |   | ед.изм.                   | значение |                |
| 172                      | Строительство постоянных открытых плоскостных стоянок для совместного использования (для временного и приобъектного хранения) хранения транспорта  | -   | м-место                   | 54       | В границах ТКР |
| 173                      | Строительство постоянных открытых плоскостных стоянок для приобъектного хранения транспорта  | -   | м-место                   | 57       | В границах ТКР |
| 174                      | Устройство <i>временных</i> открытых плоскостных стоянок для постоянного хранения транспорта   | -   | м-место                   | 158      | В границах ТКР |
| 175                      | Закупка подвижного состава большого класса для маршрута наземного пассажирского транспорта общего пользования от территории планируемой застройки до железнодорожной станции «Домодедово»            | -   | кол-во подвижного состава | 1        | -              |
| 176                      | Закупка подвижного состава большого класса для маршрута наземного пассажирского транспорта общего пользования от территории планируемой застройки до железнодорожной станции «Взлетная»              | -   | кол-во подвижного состава | 1        | -              |
| <b>11 очередь (этап)</b> |  |   |                           |          |                |
| 177                      | Разработка проектов СЗЗ (санитарных разрывов) и(или) проектов сокращения СЗЗ (санитарных разрывов) (при необходимости) от планируемых объектов, с согласованием Роспотребнадзора (при необходимости) | -   | -                         | -        | -              |
| 178                      | Разработка СТУ для обоснования соответствия противопожарным нормам (при необходимости)   | -   | -                         | -        | -              |
| 179                      | Проектирование, строительство и ввод в эксплуатацию многоквартирных жилых домов, со встроенными и пристроенными  | 23  | кв.м. площ.квартир        | 42988    | В границах ТКР |



| № п/п | Наименование мероприятия   | Условный номер зоны планируемого размещения (при наличии) | Показатель (при наличии) |          | Примечание     |
|-------|--|---|--------------------------|----------|----------------|
|       |  |   | ед.изм.                  | значение |                |
|       | помещениями нежилого назначения в первом этаже   |   |                          |          |                |
| 180   | Проектирование, строительство и ввод в эксплуатацию дошкольной образовательной организации   | 16  | место                    | 380      | В границах ТКР |
| 181   | Проектирование, строительство и ввод в эксплуатацию общеобразовательной организации  | 19  | место                    | 1550     | В границах ТКР |
| 182   | Проектирование, строительство и ввод в эксплуатацию линейных объектов инженерной инфраструктуры и подключение планируемых объектов 11-го этапа к инженерным сетям                        | -   | -                        | -        | В границах ТКР |
| 183   | Строительство участков пешеходных коммуникаций (тротуаров и пешеходных дорожек) на территориях планируемой застройки 11-го этапа   | -   | -                        | -        | В границах ТКР |
| 184   | Строительство участков велосипедных дорожек на территориях планируемой застройки 11-го этапа   | -   | -                        | -        | В границах ТКР |
| 185   | Благоустройство территории, в т.ч. строительство детских площадок, площадок отдыха взрослого населения, спортивных площадок, площадок для выгула животных, контейнерных площадок, и проч | -   | -                        | -        | В границах ТКР |
| 186   | Строительство постоянных открытых плоскостных стоянок для постоянного хранения транспорта  | -   | м-место                  | 64       | В границах ТКР |
| 187   | Строительство постоянных открытых плоскостных стоянок для временного хранения транспорта   | -   | м-место                  | 49       | В границах ТКР |
| 188   | Строительство постоянных открытых плоскостных стоянок для совместного использования (для временного и приобъектного хранения) хранения транспорта  | -   | м-место                  | 49       | В границах ТКР |



| № п/п                    | Наименование мероприятия   | Условный номер зоны планируемого размещения (при наличии) | Показатель (при наличии)  |          | Примечание     |
|--------------------------|--|---|---------------------------|----------|----------------|
|                          |  |   | ед.изм.                   | значение |                |
| 189                      | Строительство постоянных открытых плоскостных стоянок для приобъектного хранения транспорта  | -   | м-место                   | 52       | В границах ТКР |
| 190                      | Устройство <i>временных</i> открытых плоскостных стоянок для постоянного хранения транспорта   | -   | м-место                   | 427      | В границах ТКР |
| 191                      | Закупка подвижного состава большого класса для маршрута наземного пассажирского транспорта общего пользования от территории планируемой застройки до железнодорожной станции «Домодедово»            | -   | кол-во подвижного состава | 2        | -              |
| <b>12 очередь (этап)</b> |  |   |                           |          |                |
| 192                      | Разработка проектов СЗЗ (санитарных разрывов) и(или) проектов сокращения СЗЗ (санитарных разрывов) (при необходимости) от планируемых объектов, с согласованием Роспотребнадзора (при необходимости) | -   | -                         | -        | -              |
| 193                      | Разработка СТУ для обоснования соответствия противопожарным нормам (при необходимости)   | -   | -                         | -        | -              |
| 194                      | Проектирование, строительство и ввод в эксплуатацию многоквартирных жилых домов, со встроенными и пристроенными помещениями нежилого назначения в первом этаже                                       | 22  | кв.м. площ.квартир        | 25993    | В границах ТКР |
| 195                      | Проектирование, строительство и ввод в эксплуатацию многоуровневого наземного гаража-стоянки со встроенными общественными помещениями  | 33  | м-место                   | 464      | В границах ТКР |
| 196                      | Проектирование, строительство и ввод в эксплуатацию линейных объектов инженерной инфраструктуры и подключение планируемых объектов 12-го этапа к инженерным сетям                                    | -   | -                         | -        | В границах ТКР |



| № п/п                    | Наименование мероприятия   | Условный номер зоны планируемого размещения (при наличии) | Показатель (при наличии)  |          | Примечание     |
|--------------------------|--|---|---------------------------|----------|----------------|
|                          |  |   | ед.изм.                   | значение |                |
| 197                      | Строительство участков пешеходных коммуникаций (тротуаров и пешеходных дорожек) на территориях планируемой застройки 12-го этапа   | -   | -                         | -        | В границах ТКР |
| 198                      | Строительство участков велосипедных дорожек на территориях планируемой застройки 12-го этапа   | -   | -                         | -        | В границах ТКР |
| 199                      | Благоустройство территории, в т.ч. строительство детских площадок, площадок отдыха взрослого населения, спортивных площадок, площадок для выгула животных, контейнерных площадок, и проч             | -   | -                         | -        | В границах ТКР |
| 200                      | Строительство постоянных открытых плоскостных стоянок для временного хранения транспорта   | -   | м-место                   | 30       | В границах ТКР |
| 201                      | Строительство постоянных открытых плоскостных стоянок для совместного использования (для временного и приобъектного хранения) хранения транспорта  | -   | м-место                   | 22       | В границах ТКР |
| 202                      | Закупка подвижного состава большого класса для маршрута наземного пассажирского транспорта общего пользования от территории планируемой застройки до железнодорожной станции «Взлетная»              | -   | кол-во подвижного состава | 1        | -              |
| <b>13 очередь (этап)</b> |  |   |                           |          |                |
| 203                      | Разработка проектов СЗЗ (санитарных разрывов) и(или) проектов сокращения СЗЗ (санитарных разрывов) (при необходимости) от планируемых объектов, с согласованием Роспотребнадзора (при необходимости) | -   | -                         | -        | -              |
| 204                      | Разработка СТУ для обоснования соответствия противопожарным нормам (при необходимости)   | -   | -                         | -        | -              |



| № п/п                    | Наименование мероприятия  | Условный номер зоны планируемого размещения (при наличии) | Показатель (при наличии)  |          | Примечание     |
|--------------------------|---|---|---------------------------|----------|----------------|
|                          |   |   | ед.изм.                   | значение |                |
| 203                      | Проектирование, строительство и ввод в эксплуатацию многоквартирных жилых домов, со встроенными и пристроенными помещениями нежилого назначения в первом этаже, включая:                  | 22  | кв.м.<br>площ.квартир     | 40928    | В границах ТКР |
| 203.1                    | - отделение почтовой связи (ОПС)  |   | кв.м. общей площади       | 2000     |                |
| 204                      | Проектирование, строительство и ввод в эксплуатацию линейных объектов инженерной инфраструктуры и подключение планируемых объектов 13-го этапа к инженерным сетям                         | -   | -                         | -        | В границах ТКР |
| 205                      | Строительство участков пешеходных коммуникаций (тротуаров и пешеходных дорожек) на территориях планируемой застройки 13-го этапа  | -   | -                         | -        | В границах ТКР |
| 206                      | Строительство участков велосипедных дорожек на территориях планируемой застройки 13-го этапа  | -   | -                         | -        | В границах ТКР |
| 207                      | Благоустройство территории, в т.ч. строительство детских площадок, площадок отдыха взрослого населения, спортивных площадок, площадок для выгула животных, контейнерных площадок, и проч  | -   | -                         | -        | В границах ТКР |
| 208                      | Устройство временных открытых плоскостных стоянок для постоянного хранения транспорта   | -   | м-место                   | 443      | В границах ТКР |
| 209                      | Закупка подвижного состава большого класса для маршрута наземного пассажирского транспорта общего пользования от территории планируемой застройки до железнодорожной станции «Домодедово» | -   | кол-во подвижного состава | 1        | -              |
| <b>14 очередь (этап)</b> |   |   |                           |          |                |
| 210                      | Разработка проектов СЗЗ (санитарных разрывов) и(или) проектов сокращения СЗЗ (санитарных разрывов) (при   | -   | -                         | -        | -              |



| № п/п | Наименование мероприятия   | Условный номер зоны планируемого размещения (при наличии) | Показатель (при наличии) |          | Примечание     |
|-------|--|---|--------------------------|----------|----------------|
|       |  |   | ед.изм.                  | значение |                |
|       | необходимости) от планируемых объектов, с согласованием Роспотребнадзора (при необходимости)   |   |                          |          |                |
| 211   | Разработка СТУ для обоснования соответствия противопожарным нормам (при необходимости)   | -   | -                        | -        | -              |
| 212   | Проектирование, строительство и ввод в эксплуатацию многоквартирных жилых домов, со встроенными и пристроенными помещениями нежилого назначения в первом этаже, включая: | 24  | кв.м.<br>площ.квартир    | 47927    | В границах ТКР |
| 212.1 | - помещения объекта дополнительного образования  |   | кв.м. общей площади      | 120      |                |
| 213   | Проектирование, строительство и ввод в эксплуатацию многоуровневого наземного гаража-стоянки со встроенными общественными помещениями                                    | 34  | м-место                  | 464      | В границах ТКР |
| 214   | Проектирование, строительство и ввод в эксплуатацию канализационной насосной станции поверхностного стока  | 39  | -                        | -        | В границах ТКР |
| 215   | Проектирование, строительство и ввод в эксплуатацию канализационной насосной станции хозяйственно-бытового стока   | 39  | -                        | -        | В границах ТКР |
| 216   | Проектирование, строительство и ввод в эксплуатацию линейных объектов инженерной инфраструктуры и подключение планируемых объектов 14-го этапа к инженерным сетям        | -   | -                        | -        | В границах ТКР |
| 217   | Строительство участков пешеходных коммуникаций (тротуаров и пешеходных дорожек) на территориях планируемой застройки 14-го этапа   | -   | -                        | -        | В границах ТКР |
| 218   | Строительство участков велосипедных дорожек на территориях планируемой застройки 14-го этапа   | -   | -                        | -        | В границах ТКР |
| 219   | Благоустройство территории, в т.ч. строительство детских площадок, площадок  | -   | -                        | -        | В границах ТКР |



| № п/п | Наименование мероприятия  | Условный номер зоны планируемого размещения (при наличии) | Показатель (при наличии)  |          | Примечание     |
|-------|---|---|---------------------------|----------|----------------|
|       |   |   | ед.изм.                   | значение |                |
|       | отдыха взрослого населения, спортивных площадок, площадок для выгула животных, контейнерных площадок, и проч  |   |                           |          |                |
| 220   | Проектирование, строительство, ввод в эксплуатацию а/д общего пользования местного значения с устройством опор и линии наружного освещения (от пересечения с планируемой магистральной улицей до пересечения с ул.Триумфальная) | 10  | км                        | 0,48     | В границах ТКР |
| 221   | Устройство светофорного объекта в узле на пересечении планируемой а/д с ул. Триумфальная  | 3.1   | об                        | 3        | В границах ТКР |
| 222   | Устройство светофорного объекта с вызывным устройством на наземном пешеходном переходе на перечечении улицы местного значения и пешеходного бульвара  | 10  | об                        | 2        | В границах ТКР |
| 223   | Строительство постоянных открытых плоскостных стоянок для постоянного хранения транспорта   | -   | м-место                   | 448      | В границах ТКР |
| 224   | Строительство постоянных открытых плоскостных стоянок для временного хранения транспорта  | -   | м-место                   | 55       | В границах ТКР |
| 225   | Строительство постоянных открытых плоскостных стоянок для совместного использования (для временного и приобъектного хранения) хранения транспорта   | -   | м-место                   | 55       | В границах ТКР |
| 226   | Строительство постоянных открытых плоскостных стоянок для приобъектного хранения транспорта   | -   | м-место                   | 27       | В границах ТКР |
| 227   | Закупка подвижного состава большого класса для маршрута наземного пассажирского транспорта общего пользования от территории планируемой застройки до железнодорожной станции «Домодедово»                                       | -   | кол-во подвижного состава | 1        | -              |





| № п/п                    | Наименование мероприятия   | Условный номер зоны планируемого размещения (при наличии) | Показатель (при наличии)  |          | Примечание     |
|--------------------------|--|---|---------------------------|----------|----------------|
|                          |  |   | ед.изм.                   | значение |                |
| 228                      | Закупка подвижного состава большого класса для маршрута наземного пассажирского транспорта общего пользования от территории планируемой застройки до железнодорожной станции «Взлетная»              | -   | кол-во подвижного состава | 1        | -              |
| <b>15 очередь (этап)</b> |  |   |                           |          |                |
| 229                      | Разработка проектов СЗЗ (санитарных разрывов) и(или) проектов сокращения СЗЗ (санитарных разрывов) (при необходимости) от планируемых объектов, с согласованием Роспотребнадзора (при необходимости) | -   | -                         | -        | -              |
| 230                      | Разработка СТУ для обоснования соответствия противопожарным нормам (при необходимости)   | -   | -                         | -        | -              |
| 231                      | Проектирование, строительство и ввод в эксплуатацию многоквартирных жилых домов, со встроенными и пристроенными помещениями нежилого назначения в первом этаже                                       | 25  | кв.м. площ.квартир        | 40859    | В границах ТКР |
| 232                      | Проектирование, строительство и ввод в эксплуатацию линейных объектов инженерной инфраструктуры и подключение планируемых объектов 15-го этапа к инженерным сетям                                    | -   | -                         | -        | В границах ТКР |
| 233                      | Строительство участков пешеходных коммуникаций (тротуаров и пешеходных дорожек) на территориях планируемой застройки 15-го этапа   | -   | -                         | -        | В границах ТКР |
| 234                      | Строительство участков велосипедных дорожек на территориях планируемой застройки 15-го этапа   | -   | -                         | -        | В границах ТКР |
| 235                      | Благоустройство территории, в т.ч. строительство детских площадок, площадок отдыха взрослого населения, спортивных   | -   | -                         | -        | В границах ТКР |

| № п/п                    | Наименование мероприятия   | Условный номер зоны планируемого размещения (при наличии) | Показатель (при наличии)  |          | Примечание     |
|--------------------------|--|---|---------------------------|----------|----------------|
|                          |  |   | ед.изм.                   | значение |                |
|                          | площадок, площадок для выгула животных, контейнерных площадок, и проч  |   |                           |          |                |
| 236                      | Строительство постоянных открытых плоскостных стоянок для постоянного хранения транспорта  | -   | м-место                   | 86       | В границах ТКР |
| 237                      | Строительство постоянных открытых плоскостных стоянок для временного хранения транспорта   | -   | м-место                   | 46       | В границах ТКР |
| 238                      | Строительство постоянных открытых плоскостных стоянок для совместного использования (для временного и приобъектного хранения) хранения транспорта  | -   | м-место                   | 46       | В границах ТКР |
| 239                      | Строительство постоянных открытых плоскостных стоянок для приобъектного хранения транспорта  | -   | м-место                   | 13       | В границах ТКР |
| 240                      | Устройство <i>временных</i> открытых плоскостных стоянок для постоянного хранения транспорта   | -   | м-место                   | 18       | В границах ТКР |
| 241                      | Закупка подвижного состава большого класса для маршрута наземного пассажирского транспорта общего пользования от территории планируемой застройки до железнодорожной станции «Домодедово»            | -   | кол-во подвижного состава | 1        | -              |
| <b>16 очередь (этап)</b> |  |   |                           |          |                |
| 242                      | Разработка проектов СЗЗ (санитарных разрывов) и(или) проектов сокращения СЗЗ (санитарных разрывов) (при необходимости) от планируемых объектов, с согласованием Роспотребнадзора (при необходимости) | -   | -                         | -        | -              |
| 243                      | Разработка СТУ для обоснования соответствия противопожарным нормам (при необходимости)   | -   | -                         | -        | -              |
| 244                      | Проектирование, строительство и ввод в эксплуатацию многоквартирных жилых  | 25  | кв.м. площ.квартир        | 20960    | В границах ТКР |



| № п/п | Наименование мероприятия   | Условный номер зоны планируемого размещения (при наличии) | Показатель (при наличии)   |          | Примечание     |
|-------|--|---|----------------------------|----------|----------------|
|       |  |   | ед.изм.                    | значение |                |
|       | домов, со встроенными и пристроенными помещениями нежилого назначения в первом этаже, включая:   |   |                            |          |                |
| 244.1 | - <i>участковые пункты полиции (УПП)</i>   |   | <i>кв.м. общей площади</i> | 180      |                |
| 245   | Проектирование, строительство и ввод в эксплуатацию линейных объектов инженерной инфраструктуры и подключение планируемых объектов 16-го этапа к инженерным сетям                        | -   | -                          | -        | В границах ТКР |
| 246   | Строительство участков пешеходных коммуникаций (тротуаров и пешеходных дорожек) на территориях планируемой застройки 16-го этапа   | -   | -                          | -        | В границах ТКР |
| 247   | Строительство участков велосипедных дорожек на территориях планируемой застройки 16-го этапа   | -   | -                          | -        | В границах ТКР |
| 248   | Благоустройство территории, в т.ч. строительство детских площадок, площадок отдыха взрослого населения, спортивных площадок, площадок для выгула животных, контейнерных площадок, и проч | -   | -                          | -        | В границах ТКР |
| 249   | Строительство постоянных открытых плоскостных стоянок для постоянного хранения транспорта  | -   | м-место                    | 60       | В границах ТКР |
| 250   | Строительство постоянных открытых плоскостных стоянок для временного хранения транспорта   | -   | м-место                    | 24       | В границах ТКР |
| 251   | Строительство постоянных открытых плоскостных стоянок для совместного использования (для временного и приобъектного хранения) хранения транспорта  | -   | м-место                    | 24       | В границах ТКР |
| 252   | Строительство постоянных открытых плоскостных стоянок для приобъектного хранения транспорта  | -   | м-место                    | 2        | В границах ТКР |



| № п/п                    | Наименование мероприятия   | Условный номер зоны планируемого размещения (при наличии) | Показатель (при наличии)  |          | Примечание     |
|--------------------------|--|---|---------------------------|----------|----------------|
|                          |  |   | ед.изм.                   | значение |                |
| 253                      | Устройство <i>временных</i> открытых плоскостных стоянок для постоянного хранения транспорта   | -   | м-место                   | 180      | В границах ТКР |
| 254                      | Закупка подвижного состава большого класса для маршрута наземного пассажирского транспорта общего пользования от территории планируемой застройки до железнодорожной станции «Взлетная»              | -   | кол-во подвижного состава | 1        | -              |
| <b>17 очередь (этап)</b> |  |   |                           |          |                |
| 255                      | Разработка проектов СЗЗ (санитарных разрывов) и(или) проектов сокращения СЗЗ (санитарных разрывов) (при необходимости) от планируемых объектов, с согласованием Роспотребнадзора (при необходимости) | -   | -                         | -        | -              |
| 256                      | Разработка СТУ для обоснования соответствия противопожарным нормам (при необходимости)   | -   | -                         | -        | -              |
| 257                      | Проектирование, строительство и ввод в эксплуатацию многоквартирных жилых домов, со встроенными и пристроенными помещениями нежилого назначения в первом этаже                                       | 26  | кв.м. площ.квартир        | 18650    | В границах ТКР |
| 258                      | Проектирование, строительство и ввод в эксплуатацию дошкольной образовательной организации   | 17  | место                     | 380      | В границах ТКР |
| 259                      | Проектирование, строительство и ввод в эксплуатацию линейных объектов инженерной инфраструктуры и подключение планируемых объектов 17-го этапа к инженерным сетям                                    | -   | -                         | -        | В границах ТКР |
| 260                      | Строительство участков пешеходных коммуникаций (тротуаров и пешеходных дорожек) на территориях планируемой застройки 17-го этапа   | -   | -                         | -        | В границах ТКР |



| № п/п                    | Наименование мероприятия   | Условный номер зоны планируемого размещения (при наличии) | Показатель (при наличии) |          | Примечание  |
|--------------------------|--|---|--------------------------|----------|---|
|                          |  |   | ед.изм.                  | значение |   |
| 261                      | Строительство участков велосипедных дорожек на территориях планируемой застройки 17-го этапа   | -   | -                        | -        | В границах ТКР  |
| 262                      | Благоустройство территории, в т.ч. строительство детских площадок, площадок отдыха взрослого населения, спортивных площадок, площадок для выгула животных, контейнерных площадок, и проч   | -   | -                        | -        | В границах ТКР  |
| 263                      | Внесение изменений и утверждение документации по планировке территории, проектирование, строительство и ввод в эксплуатацию участка а/д общего пользования регионального значения (в створе ранее запланированной а/д общего пользования регионального значения «Подольск-Домодедово-Раменское-ЦКАД») с устройством опор и линии наружного освещения | -   | км                       | 0,50     | * - в границах ТКР;<br>** - внесение изменений в утвержденную документацию по планировке территории при необходимости и по решению соответствующих уполномоченных органов исполнительной власти |
| 264                      | Строительство постоянных открытых плоскостных стоянок для постоянного хранения транспорта  | -   | м-место                  | 236      | В границах ТКР  |
| 265                      | Строительство постоянных открытых плоскостных стоянок для временного хранения транспорта   | -   | м-место                  | 22       | В границах ТКР  |
| 266                      | Строительство постоянных открытых плоскостных стоянок для совместного использования (для временного и приобъектного хранения) хранения транспорта  | -   | м-место                  | 22       | В границах ТКР  |
| 267                      | Строительство постоянных открытых плоскостных стоянок для приобъектного хранения транспорта  | -   | м-место                  | 15       | В границах ТКР  |
| <b>18 очередь (этап)</b> |  |   |                          |          |   |
| 268                      | Разработка проектов СЗЗ (санитарных разрывов) и(или) проектов сокращения СЗЗ (санитарных разрывов) (при необходимости) от планируемых объектов,  | -   | -                        | -        | -   |



| № п/п | Наименование мероприятия   | Условный номер зоны планируемого размещения (при наличии) | Показатель (при наличии)                          |          | Примечание     |
|-------|--|---|---|----------|----------------|
|       |  |   | ед.изм.   | значение |                |
|       | с согласованием Роспотребнадзора (при необходимости)   |   |   |          |                |
| 269   | Разработка СТУ для обоснования соответствия противопожарным нормам (при необходимости)   | -   | -   | -        | -              |
| 270   | Снос (демонтаж) и переустройство существующих кабельных линий связи  |   | -   | -        | В границах ТКР |
| 271   | Проектирование, строительство и ввод в эксплуатацию многоквартирных жилых домов, со встроенными и пристроенными помещениями нежилого назначения в первом этаже, включая: | 26  | кв.м.<br>площ.квартир                             | 23580    | В границах ТКР |
| 272   | Проектирование, строительство и ввод в эксплуатацию объекта общественно-делового назначения, включая встроенные:   | 36  | кв.м. общей площади                               | 85712    | В границах ТКР |
| 272.1 | ТРЦ  |   | кв.м. общей площади                               | 21825    |                |
| 272.2 | КДЦ  |   | кв.м. общей площади                               | 675      |                |
| 272.3 | ФОК  |   | кв.м. площади спортивных залов                    | 2450     |                |
|       |  |   | кв.м. площади зеркала воды плавательных бассейнов | 250      |                |
| 272.4 | подземный гараж-стоянка  | м-место   | 1000  |          |                |
| 273   | Проектирование, строительство и ввод в эксплуатацию многоуровневого наземного гаража-стоянки   | 35  | м-место   | 1445     | В границах ТКР |
| 274   | Проектирование, строительство и ввод в эксплуатацию канализационной насосной станции поверхностного стока  | 37  | -   | -        | В границах ТКР |
| 275   | Проектирование, строительство и ввод в эксплуатацию канализационной насосной станции хозяйственно-бытового стока   | 37  | -   | -        | В границах ТКР |

| № п/п | Наименование мероприятия   | Условный номер зоны планируемого размещения (при наличии) | Показатель (при наличии) |          | Примечание       |
|-------|--|---|--------------------------|----------|------------------|
|       |  |   | ед.изм.                  | значение |                  |
| 276   | Проектирование, строительство и ввод в эксплуатацию линейных объектов инженерной инфраструктуры и подключение планируемых объектов 18-го этапа к инженерным сетям  | -   | -                        | -        | В границах ТКР   |
| 277   | Строительство участков пешеходных коммуникаций (тротуаров и пешеходных дорожек) на территориях планируемой застройки 18-го этапа   | -   | -                        | -        | В границах ТКР   |
| 278   | Строительство участков велосипедных дорожек на территориях планируемой застройки 18-го этапа   | -   | -                        | -        | В границах ТКР   |
| 279   | Благоустройство территории, в т.ч. строительство детских площадок, площадок отдыха взрослого населения, спортивных площадок, площадок для выгула животных, контейнерных площадок, и проч   | -   | -                        | -        | В границах ТКР   |
| 280   | Строительство а/д общего пользования местного значения городского округа (с северной стороны квартала общественно-деловой застройки, в границах земельного участка 50:28:0000000:56769) с устройством опор и линии наружного освещения | 11.1  | км                       | 0,11     | В границах ТКР   |
| 281   | Строительство пешеходного тротуара с устройством опор и линии наружного освещения (в направлении и вдоль ул. Звонкая)  | -   | км                       | 0,30     | За границами ТКР |
| 282   | Строительство постоянных открытых плоскостных стоянок для постоянного хранения транспорта  | -   | м-место                  | 351      | В границах ТКР   |
| 283   | Строительство постоянных открытых плоскостных стоянок для временного хранения транспорта   | -   | м-место                  | 27       | В границах ТКР   |
| 284   | Строительство постоянных открытых плоскостных стоянок для совместного использования (для временного и  | -   | м-место                  | 26       | В границах ТКР   |



| № п/п | Наименование мероприятия  | Условный номер зоны планируемого размещения (при наличии) | Показатель (при наличии)  |          | Примечание     |
|-------|---|---|---------------------------|----------|----------------|
|       |   |   | ед.изм.                   | значение |                |
|       | приобъектного хранения) хранения транспорта   |   |                           |          |                |
| 285   | Строительство постоянных открытых плоскостных стоянок для приобъектного хранения транспорта   | -   | м-место                   | 352      | В границах ТКР |
| 286   | Закупка подвижного состава большого класса для маршрута наземного пассажирского транспорта общего пользования от территории планируемой застройки до железнодорожной станции «Домодедово» | -   | кол-во подвижного состава | 1        | -              |

\* - настоящей Документацией не предусмотрено образование земельных участков за границей территории комплексного развития, так как проект межевания, который входит в состав проекта планировки, разработан в отношении территории, подлежащей комплексному развитию, границы которой определены договором о комплексном развитии территории. В ДоКРТ не предусмотрены положения, регулирующие земельно-имущественные отношения и необходимость образования новых земельных участков и(или) изменение существующих земельных участков вне границ территории комплексного развития. При этом за границей территории комплексного развития расположены объекты, строительство и(или) реконструкция которых необходимы для реализации проекта планировки, и(или) строительство и(или) реконструкция которых предусмотрена договором о комплексном развитии территории. Образование земельных участков за границей территории комплексного развития возможно путем разработки отдельной документации, в т.ч. проекта межевания территории при необходимости, на основании и в соответствии с настоящей ДПП.

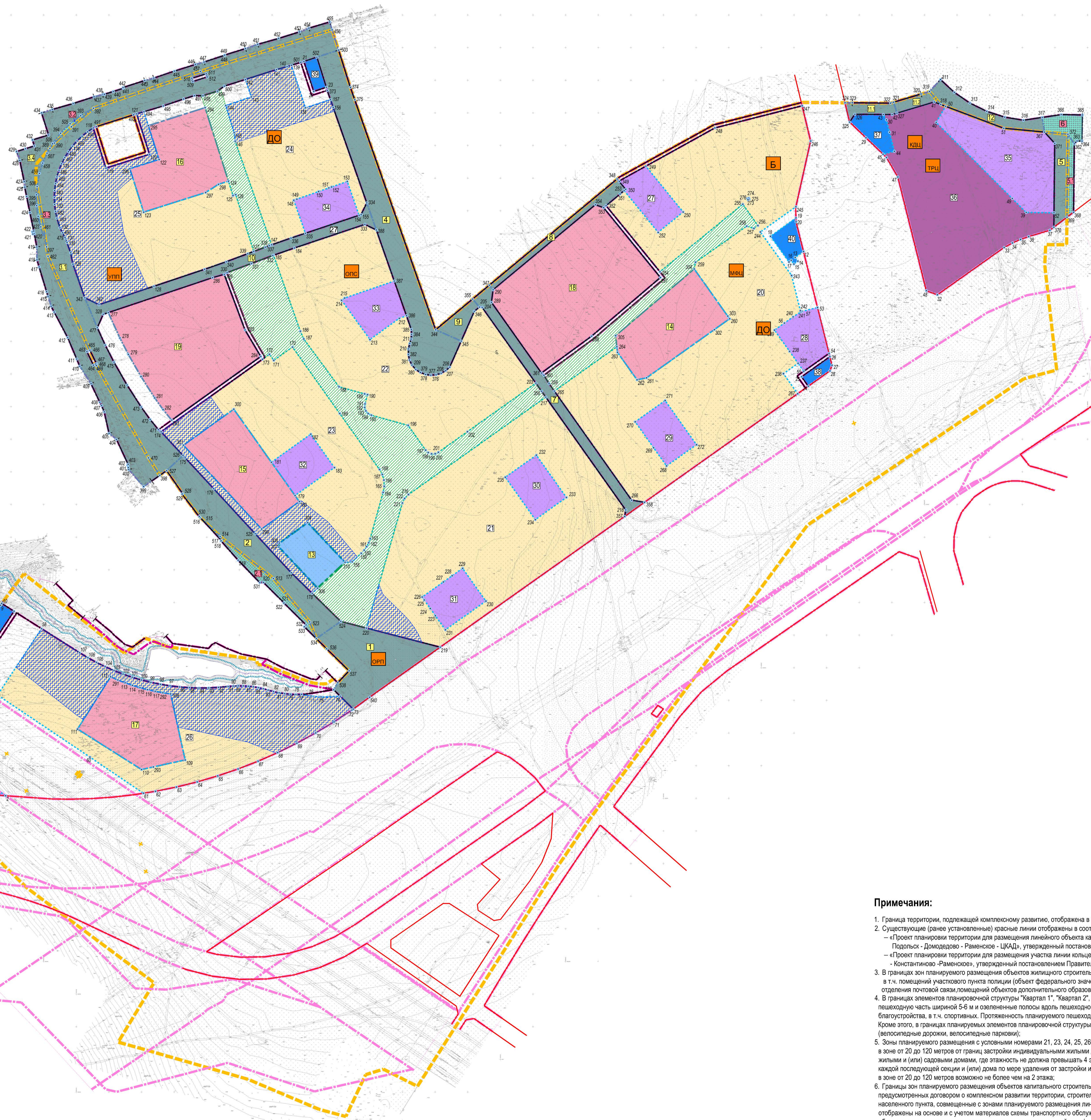
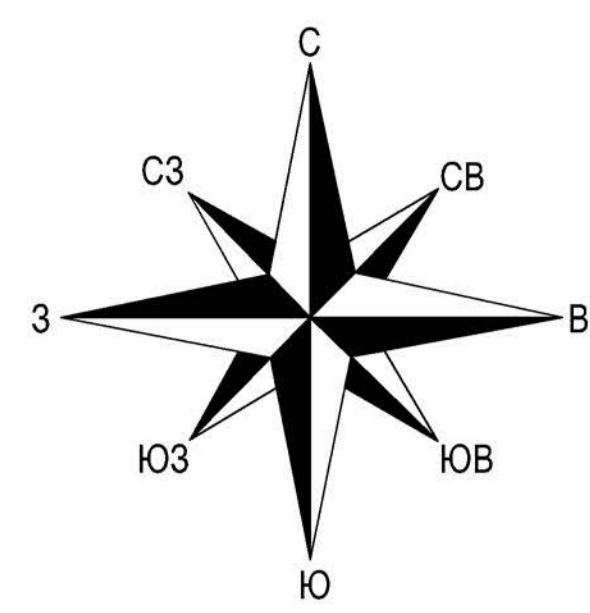




### **III. ЧЕРТЕЖИ ПЛАНИРОВКИ ТЕРРИТОРИИ**

Документация по планировке территории комплексного развития на земельном участке с кадастровым номером 50:28:0000000:56769, расположенном в городском округе Домодедово Московской области

Чертеж планировки территории. Границы зон планируемого размещения объектов капитального строительства, М 1:2000



Условные обозначения

- Границы**
- территории, подлежащей комплексному развитию<sup>1</sup>
  - элементов планировочной структуры, существующие
  - элементов планировочной структуры, планируемые (устанавливаемые)
  - береговых линий водных объектов общего пользования
  - береговых полос водных объектов общего пользования
  - зоны нормирования этажности от границ застройки индивидуальными жилыми домами<sup>5</sup>
- Красные линии**
- существующие красные линии<sup>2</sup>
  - планируемые (устанавливаемые) красные линии
- Границы зон планируемого размещения объектов федерального значения, объектов регионального значения, объектов местного значения с обозначением характерных точек**
- объектов регионального значения
  - объектов местного значения городского округа
  - иных объектов капитального строительства
- Границы зон планируемого размещения объектов капитального строительства, в т.ч. линейных объектов, с обозначением номера зоны**
- линейных объектов транспортной инфраструктуры местного значения - строительство и(или) реконструкция участков улично-дорожной сети в границах населенного пункта
  - объекта регионального значения социального назначения
  - объектов местного значения социального назначения
  - объектов жилищного строительства с объектами обслуживания социально-культурного, коммунально-бытового, общественно-делового, гаражного, инженерно-технического назначения
  - объекта общественно-делового назначения
  - объекта гаражного назначения
  - объектов инженерно-технического обеспечения
- Границы зон планируемого размещения объектов капитального строительства, необходимых для реализации проекта планировки, или объектов, предусмотренных договором о комплексном развитии территории, строительство и реконструкция которых требуется осуществить на территории населенного пункта, с указанием номера зоны**
- линейных объектов транспортной инфраструктуры местного значения - строительство и(или) реконструкция участков улично-дорожной сети в границах населенного пункта
- Пояснительные надписи**
- характерные точки границ зон планируемого размещения объектов капитального строительства, в т.ч. линейных объектов
  - условные номера зон планируемого размещения объектов капитального строительства регионального и местного значения городского округа, в т.ч. линейных объектов
  - условные номера зон планируемого размещения иных объектов капитального строительства
  - условные номера зон планируемого размещения объектов капитального строительства, необходимых для реализации проекта планировки, или объектов, предусмотренных договором о комплексном развитии территории, строительство и(или) реконструкция которых требуется осуществить на территории населенного пункта, совмещенные с зонами планируемого размещения линейных объектов капитального строительства местного значения городского округа
- Планируемые объекты**
- ОФП - планируемый объект федерального значения - участок пункта полиции
  - МЦЦ - планируемый объект регионального значения - многофункциональный центр
  - ОПС - планируемое отделение почтовой связи
  - КЦУ - планируемый культурно-досуговый центр
  - ТРЦ - планируемый торгово-развлекательный центр
  - ОРП - планируемая отстойно-развортная площадка наземного пассажирского транспорта общего пользования
  - Б - планируемая публичная библиотека
  - ДО - планируемые объекты дополнительного образования
  - линии обозначающие пешеходные бульвары

Примечания:

- Граница территории, подлежащей комплексному развитию, отображена в соответствии с Договором о комплексном развитии территории;
- Существующие (ранее установленные) красные линии отображены в соответствии со следующей утвержденной документацией:
  - «Проект планировки территории для размещения линейного объекта капитального строительства - автомобильной дороги - Подольск - Домодедово - Раменское - ЦКАД», утвержденный постановлением Правительства Московской области от 31.07.2014г №589/28;
  - «Проект планировки территории для размещения участка линии кольцевого трамвая «Подольск-Климовск-Домодедово-аэропорт «Домодедово» - Константиново - Раменское», утвержденный постановлением Правительства Московской области от 18.04.2016 г №303/8.
- В границах зон планируемого размещения объектов жилищного строительства предусмотрено размещение встроенных объектов нежилого назначения, в т.ч. помещений участкового пункта полиции (объект федерального значения), помещений многофункционального центра (объект регионального значения), отделения почтовой связи, помещений объектов дополнительного образования, помещений публичной библиотеки, а также объектов транспортной и инженерной инфраструктуры;
- В границах элементов планировочной структуры «Квартал 1», «Квартал 2», «Квартал 3» предусмотрено размещение пешеходного бульвара, включающего в себя: пешеходную часть шириной 5-6 м и озелененные полосы вдоль пешеходной части части для размещения малых архитектурных форм и(или) площадок благоустройства, в т.ч. спортивных. Протяженность планируемого пешеходного бульвара составляет - 1550 пог.м, площадь - 5,83 га. Кроме этого, в границах планируемых элементов планировочной структуры предусмотрена инфраструктура для велосипедного движения (велосипедные дорожки, велосипедные парковки);
- Зоны планируемого размещения с условными номерами 21, 23, 24, 25, 26 частично расположены в границах зоны нормирования этажности, в зоне от 20 до 120 метров от границ застройки индивидуальными жилыми домами и (или) садовыми домами, где этажность не должна превышать 4 этажей, высота не должна превышать 16 метров. Повышение этажности каждой последующей секции и (или) дома по мере удаления от застройки индивидуальными жилыми и (или) садовыми домами в зоне от 20 до 120 метров возможно не более чем на 2 этажа;
- Границы зон планируемого размещения объектов капитального строительства, необходимых для реализации проекта планировки, или объектов, предусмотренных договором о комплексном развитии территории, строительство и(или) реконструкция которых требуется осуществить на территории населенного пункта, совмещенные с зонами планируемого размещения линейных объектов капитального строительства местного значения городского округа, отображены на основе и с учетом материалов схемы транспортного обслуживания. Согласно схеме транспортного обслуживания территории, реализация линейных объектов в границах указанных зон предусмотрена за счет застройщика (заветеля).

| № документа  | Имя          | Подпись | Дата       | ООО СЗ «Страна Домодедово»                     |  |  |
|--------------|--------------|---------|------------|--|--|--|
| Ген.директор | Резни А.А.   |         | 15.08.2025 | Московская область, городской округ Домодедово |  |  |
| Тех.директор | Павлова Е.В. |         | 15.08.2025 |  |  |  |
| Инженер      | Крылова И.А. |         | 15.08.2025 |  |  |  |
| Архитектор   | Крылова А.А. |         | 15.08.2025 |  |  |  |
| Архитектор   | Бережко Т.А. |         | 15.08.2025 |  |  |  |

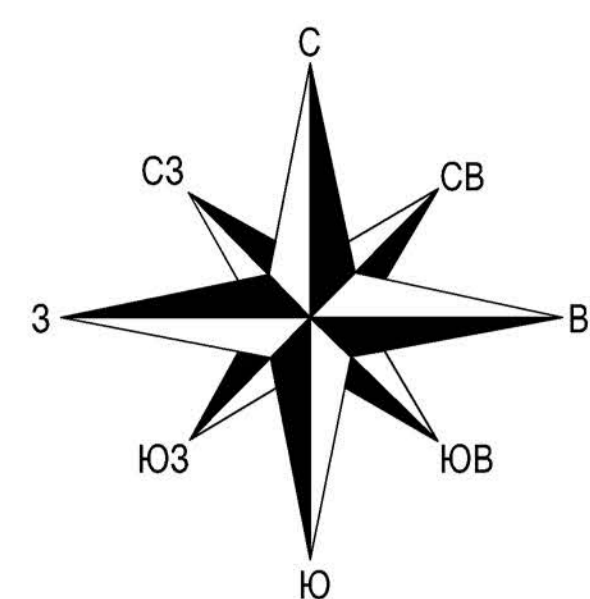
  

| № документа | Имя          | Подпись | Дата       | Страна | Лист | Листов |
|-------------|--------------|---------|------------|--------|------|--------|
| 1           | ИнградПроект |         | 15.08.2025 | СЗ     | 1    | 3      |

Человек, подписавший документ, несет ответственность за достоверность информации, содержащейся в документе, и за соблюдение сроков выполнения работ.

# Документация по планировке территории комплексного развития на земельном участке с кадастровым номером 50:28:0000000:56769, расположенном в городском округе Домодедово Московской области

## Чертеж планировки территории. Границы элементов планировочной структуры, М 1:2000



### Условные обозначения

- Границы**
- территории, подлежащей комплексному развитию<sup>1</sup>
  - элементов планировочной структуры, существующие
  - элементов планировочной структуры, планируемые (устанавливаемые)
  - зон планируемого размещения объектов регионального значения
  - зон планируемого размещения объектов местного значения городского округа
  - зон планируемого размещения иных объектов капитального строительства
  - береговых линий водных объектов общего пользования
  - береговых полос водных объектов общего пользования
- Красные линии**
- существующие красные линии<sup>2</sup>
  - планируемые (устанавливаемые) красные линии
- Существующие элементы планировочной структуры и (или) их части с отображением границ**
- кварталы объектов коммунальной (инженерной) инфраструктуры
  - улично-дорожная сеть (часть элемента планировочной структуры)
  - территория, занятая линейным объектом (ВЛЭП 220 кВ Лесная – Пахра, ВЛ 220 кВ Кашира – Лесная, ВЛ 220 кВ Кашира – Пахра) (часть элемента планировочной структуры)
  - территория, предназначенная для размещения линейного объекта (линии легкорельсового транспорта «Подольск-Климовск-Домодедово-аэропорт «Домодедово» - Константиново - Раменское») (часть элемента планировочной структуры)
  - территория, занятая линейным объектом (нефтепродуктопроводом) (часть элемента планировочной структуры)
  - территория, предназначенная для размещения линейного объекта (перестройка ВЛЭП 220 кВ Лесная – Пахра, ВЛ 220 кВ Кашира – Лесная, ВЛ 220 кВ Кашира – Пахра) (часть элемента планировочной структуры)
  - территория транспортно-пересадочного узла
  - территория, предназначенная для размещения линейного объекта (автомобильной дороги Подольск – Домодедово – Раменское – ЦКАД), совмещенная с элементом планировочной структуры улично-дорожная сеть (часть элемента планировочной структуры)
  - территория, предназначенная для размещения линейного объекта (линия легкорельсового транспорта «Подольск-Климовск-Домодедово-аэропорт «Домодедово» - Константиново - Раменское», совмещенная с элементом планировочной структуры улично-дорожная сеть (часть элемента планировочной структуры)
  - территория, предназначенная для размещения линейного объекта (линия легкорельсового транспорта «Подольск-Климовск-Домодедово-аэропорт «Домодедово» - Константиново - Раменское», совмещенная с элементом планировочной структуры улично-дорожная сеть и территорией, предназначенной для размещения линейного объекта (автомобильной дороги «Подольск – Домодедово – Раменское – ЦКАД») (часть элемента планировочной структуры)
  - территория, занятая линейным объектом (ВЛЭП 220 кВ Лесная – Пахра, ВЛ 220 кВ Кашира – Лесная, ВЛ 220 кВ Кашира – Пахра), совмещенная с элементом планировочной структуры улично-дорожная сеть и территорией, предназначенной для размещения линейного объекта (автомобильной дороги «Подольск – Домодедово – Раменское – ЦКАД») (часть элемента планировочной структуры)
  - территория, предназначенная для размещения линейного объекта (линия легкорельсового транспорта «Подольск-Климовск-Домодедово-аэропорт «Домодедово» - Константиново - Раменское», совмещенная с территорией, занятой линейным объектом (ВЛЭП 220 кВ Лесная – Пахра, ВЛ 220 кВ Кашира – Лесная, ВЛ 220 кВ Кашира – Пахра) (часть элемента планировочной структуры)
  - территория, занятая линейным объектом (нефтепродуктопроводом) совмещенная с элементом планировочной структуры улично-дорожная сеть
  - территория, занятая линейным объектом (нефтепродуктопроводом), совмещенная с территорией, предназначенной для размещения линейного объекта (автомобильной дороги «Подольск – Домодедово – Раменское – ЦКАД»), совмещенная с элементом планировочной структуры улично-дорожная сеть
  - территория, занятая линейным объектом (нефтепродуктопроводом), совмещенная с территорией, предназначенной для размещения линейного объекта (линия легкорельсового транспорта «Подольск-Климовск-Домодедово-аэропорт «Домодедово» - Константиново - Раменское») (часть элемента планировочной структуры)
  - территория, занятая линейным объектом (ВЛЭП 220 кВ Лесная – Пахра, ВЛ 220 кВ Кашира – Лесная, ВЛ 220 кВ Кашира – Пахра), совмещенная с территорией, занятой линейным объектом (нефтепродуктопроводом), совмещенная с территорией, предназначенной для размещения линейного объекта (автомобильной дороги «Подольск – Домодедово – Раменское – ЦКАД»), совмещенная с элементом планировочной структуры улично-дорожная сеть
  - территория, занятая линейным объектом (ВЛЭП 220 кВ Лесная – Пахра, ВЛ 220 кВ Кашира – Лесная, ВЛ 220 кВ Кашира – Пахра), совмещенная с территорией, занятой линейным объектом (нефтепродуктопроводом), совмещенная с элементом планировочной структуры улично-дорожная сеть
  - территория, занятая линейным объектом (нефтепродуктопроводом), совмещенная с территорией, предназначенной для размещения линейного объекта (перестройка ВЛЭП 220 кВ Лесная – Пахра, ВЛ 220 кВ Кашира – Лесная, ВЛ 220 кВ Кашира – Пахра)
- Планируемые элементы планировочной структуры и (или) их части с отображением границ**
- кварталы жилой застройки<sup>4</sup>
  - кварталы учебно-образовательной застройки
  - кварталы объектов коммунальной (инженерной) инфраструктуры
  - квартал нежилой застройки (общественно-делового, спортивного, гаражного назначения и коммунальной (инженерной) инфраструктуры)
  - квартал объектов гаражного назначения
  - территория общего пользования, за исключением улично-дорожной сети (часть элемента планировочной структуры)
  - улично-дорожная сеть
- Пояснительные надписи**
- линии обозначающие пешеходные бульвары<sup>4</sup>
- характерные точки границ планируемых элементов планировочной структуры

### Примечания:

- Граница территории, подлежащей комплексному развитию, отображена в соответствии с Договором о комплексном развитии территории.
- Существующие (равно устанавливаемые) красные линии отображены в соответствии со следующей утвержденной документацией:
  - «Проект планировки территории для размещения линейного объекта капитального строительства – автомобильной дороги Подольск – Домодедово – Раменское – ЦКАД», утвержденный постановлением Правительства Московской области от 31.07.2014 №589/28;
  - «Проект планировки территории для размещения участка линии кольцевого трамвая «Подольск-Климовск-Домодедово-аэропорт «Домодедово» - Константиново - Раменское», утвержденный постановлением Правительства Московской области от 18.04.2016 г №303/8;
- В рамках «Проекта планировки территории для размещения линейного объекта капитального строительства – автомобильной дороги Подольск – Домодедово – Раменское – ЦКАД», утвержденного постановлением Правительства Московской области от 31.07.2014 №589/28, и «Проекта планировки территории для размещения участка линии кольцевого трамвая «Подольск-Климовск-Домодедово-аэропорт «Домодедово» - Константиново - Раменское», утвержденного постановлением Правительства Московской области от 18.04.2016 г №303/8, даны предложения по перестройке воздушной линии электропередачи (далее – ВЛЭП) 110 кВ и 220 кВ, но в настоящей документации эти предложения не учтены в связи с отсутствием сроков реализации мероприятий, утвержденных в рамках ДТТ на региональные линейные объекты. В дальнейшем, после сноса (демонтажа) ВЛЭП (в случае такого решения), возможно потребуются внести изменения в настоящую документацию, с целью изменения границ планируемых в настоящей документации элементов планировочной структуры, прилегающих к границам охранной зоны ВЛЭП 110 кВ и 220 кВ;
- В границах элементов планировочной структуры «Квартал 1», «Квартал 2», «Квартал 3» предусмотрено размещение пешеходного бульвара, включающего в себя пешеходную часть шириной 5-6 м и озелененные полосы вдоль пешеходной части части для размещения малых архитектурных форм и/или площадок благоустройства, в т.ч. спортивных. Протяженность планируемого пешеходного бульвара составляет – 1550 лог.м, площадь – 5,83 га. Кроме этого, в границах планируемых элементов планировочной структуры предусмотрена инфраструктура для велосипедного движения (велосипедные дорожки, велосипедные парковки).

| ООО СЗ «Страна Домодедово» |                |            |           |
|----------------------------|----------------|------------|-----------|
| № документа                | Исполнитель    | Дата       | Статус    |
| Ген. проект                | Рыков В.А.     | 10.08.2022 | Утвержден |
| ТД                         | Лещинская Е.В. | 10.08.2022 | Утвержден |
| Архитектор                 | Козлова А.А.   | 10.08.2022 | Утвержден |
| Архитектор                 | Бережная Т.А.  | 10.08.2022 | Утвержден |

Московская область, городской округ Домодедово

№ кадастрового участка 50:28:0000000:56769, расположенный в городском округе Домодедово Московской области

№ 1. Основание: постановление Правительства Московской области от 18.04.2016 №303/8

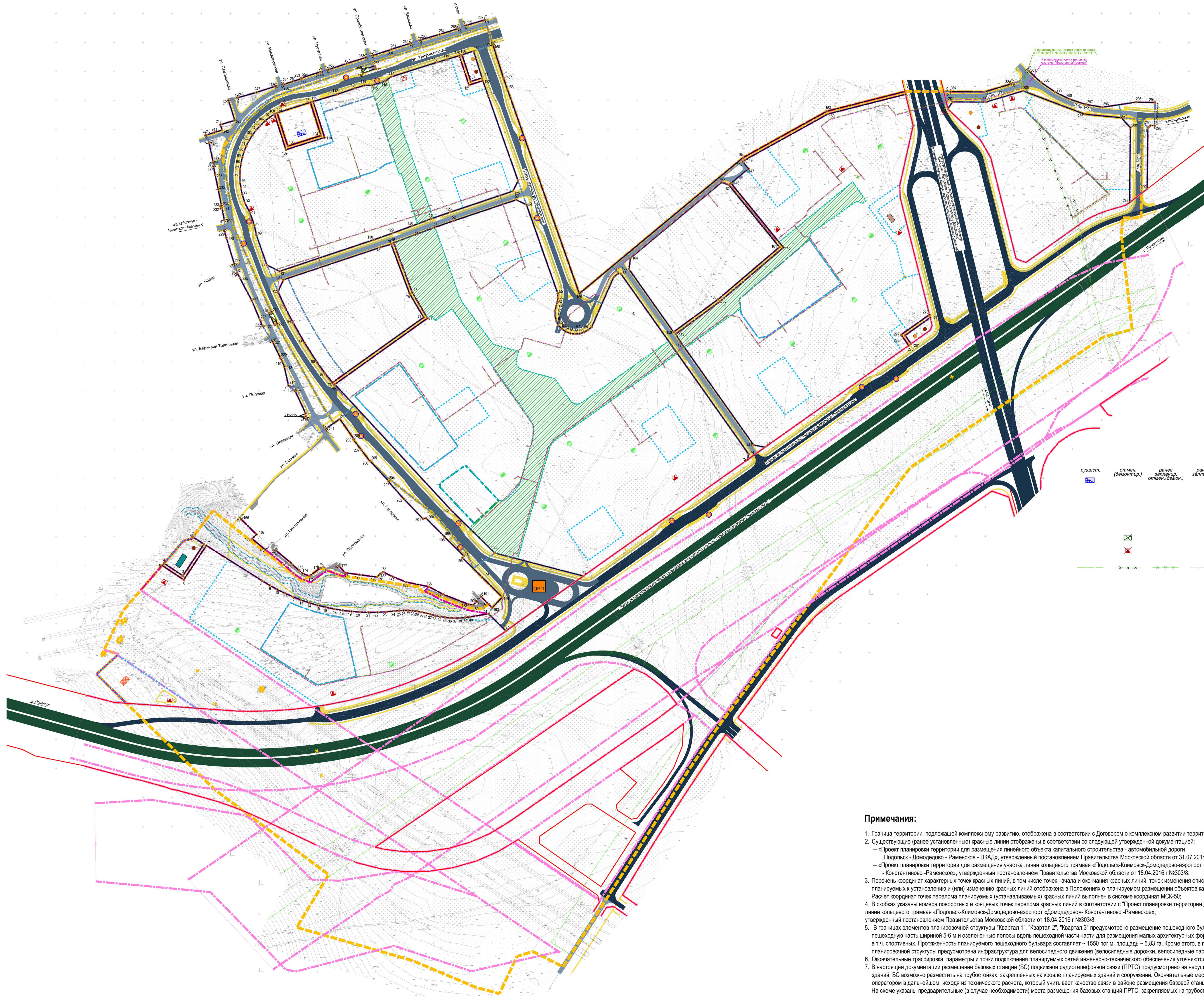
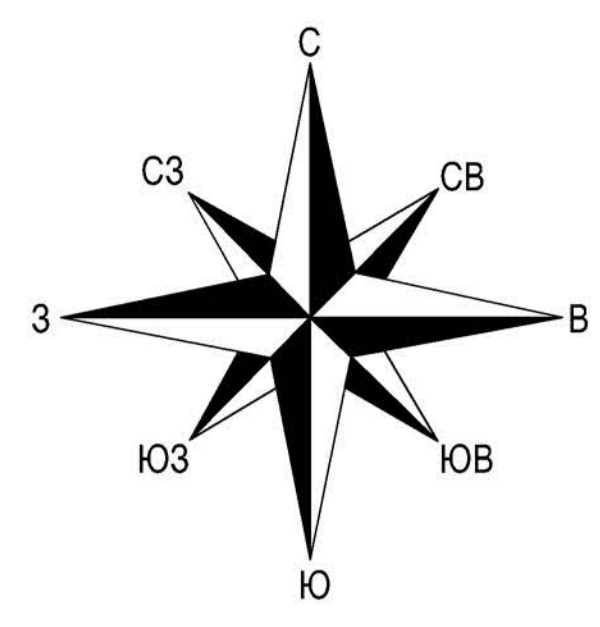
Чертеж планировки территории, границ элементов планировочной структуры, М 1:2000

|        |      |        |
|--------|------|--------|
| Состав | Лист | Листов |
| ПП     | 2    | 3      |

ИнградПроект

Документация по планировке территории комплексного развития на земельном участке с кадастровым номером 50:28:0000000:56769, расположенном в городском округе Домодедово Московской области

Чертеж планировки территории. Красные линии и линии, обозначающие дороги, улицы, проезды, линии связи, объекты инженерной и транспортной инфраструктур, в том числе отстойно-разворотные площадки общественного транспорта, проходы к водным объектам общего пользования и их береговым полосам, М 1:2000



**Условные обозначения**

**Границы**

- территория, подлежащая комплексному развитию<sup>1</sup>
- элементов планировочной структуры, существующие
- элементов планировочной структуры, планируемые (устанавливаемые)
- зон планируемого размещения объектов регионального значения
- зон планируемого размещения объектов местного значения городского округа
- зон планируемого размещения иных объектов капитального строительства
- береговых линий водных объектов общего пользования
- береговых полос водных объектов общего пользования

**Красные линии**

- существующие (ранее установленные) красные линии<sup>2</sup>
- планируемые (устанавливаемые) красные линии
- с обозначением характерных точек красных линий<sup>3,4</sup>

**Линии, обозначающие дороги, улицы, проезды, объекты транспортной инфраструктуры, в том числе отстойно-разворотные площадки общественного транспорта, проходы к водным объектам общего пользования и их береговым полосам**

- существующие а/д общего пользования местного значения (в границах населенного пункта - улицы местного значения (улицы в зоне жилой застройки; УМЗ))
- ранее запланированная а/д общего пользования регионального значения (в границах населенного пункта - магистральная улицы областного значения, МУОЗ)
- планируемые и ранее запланированные а/д общего пользования регионального значения (в границах населенного пункта - магистральные улицы районного значения, МУРЗ)
- реконструируемые и планируемые а/д общего пользования местного значения (в границах населенного пункта - магистральные улицы районного значения, МУРЗ)
- реконструируемые и планируемые а/д общего пользования местного значения (в границах населенного пункта - улицы местного значения (улицы в зоне жилой застройки; УМЗ))

- существующие и планируемые тротуары и пешеходные дорожки, в т.ч. проходы к водным объектам общего пользования и их береговым полосам
- планируемые велосипедные дорожки
- линии обозначающие пешеходные бульвары<sup>5</sup>

- планируемая отстойно-разворотная площадка наземного пассажирского транспорта общего пользования
- планируемые остановочные пункты наземного пассажирского транспорта общего пользования

**Объекты инженерной инфраструктуры, линии связи<sup>6</sup>**

- водозаборный узел (ВЗУ)
- канализационные насосные станции хозяйственно-бытовых стоков (КНС)
- очистные сооружения хозяйственно-бытового стока (ОСХБ)
- канализационная насосная станция поверхностного стока
- очистные сооружения поверхностного стока (ОСД)
- отопительная котельная
- газорегуляторные пункты (ГРП)
- трансформаторные подстанции (ТП)
- кабельные линии связи (телефонная канализация, волоконно-оптические линии, пожарная сигнализация, диспетчеризация)
- кабельные линии обеспечения видеонаблюдения
- базовые станции (БС) подвижной радиотелефонной связи (возможные места размещения)<sup>7</sup>

**Примечания:**

1. Граница территории, подлежащей комплексному развитию, отображена в соответствии с Договором о комплексном развитии территории;
2. Существующие (ранее установленные) красные линии отображены в соответствии со следующей утвержденной документацией:  
 - «Проект планировки территории для размещения линейного объекта капитального строительства - автомобильной дороги Подольск - Домодедово - Раменское - ЦКАД», утвержденный постановлением Правительства Московской области от 31.07.2014 г №589/28;  
 - «Проект планировки территории для размещения участка линии кольцевого трамвая «Подольск-Климовск-Домодедово-аэропорт «Домодедово» - Константиново-Раменское», утвержденный постановлением Правительства Московской области от 18.04.2016 г №303/8;
3. Перечень координат характерных точек красных линий, в том числе точек начала и окончания красных линий, точек изменения описания красных линий, планируемых к установлению и (или) изменению красных линий отображена в Положениях о планируемом размещении объектов капитального строительства. Расчет координат точек перелома планируемых (устанавливаемых) красных линий выполнен в системе координат МСК-50;
4. В скобках указаны номера поворотных и конечных точек перелома красных линий в соответствии с «Проект планировки территории для размещения участка линии кольцевого трамвая «Подольск-Климовск-Домодедово-аэропорт «Домодедово» - Константиново-Раменское», утвержденный постановлением Правительства Московской области от 18.04.2016 г №303/8;
5. В границах элементов планировочной структуры «Квартал 1», «Квартал 2», «Квартал 3» предусмотрено размещение пешеходного бульвара, включающего в себя: пешеходную часть шириной 5-6 м и озелененные полосы вдоль пешеходной части части для размещения малых архитектурных форм (или) площадок благоустройства, в т.ч. спортивных. Протяженность планируемого пешеходного бульвара составляет ~ 1550 лог.м, площадь ~ 5,83 га. Кроме этого, в границах планируемых элементов планировочной структуры предусмотрена инфраструктура для велосипедного движения (велосипедные дорожки, велосипедные парковки);
6. Окончательные трассировка, параметры и точки подключения планируемых сетей инженерно-технического обеспечения уточняются на последующих стадиях проектирования;
7. В настоящей документации размещение базовых станций (БС) подвижной радиотелефонной связи (ПРС) предусмотрено на несущих (или) ограждающих конструкциях планируемых зданий. БС возможно разместить на трубостойках, закрепленных на кровле планируемых зданий и сооружений. Окончательные места для установки базовых станций определяются мобильным оператором в дальнейшем, исходя из технического расчета, который учитывает качество связи в районе размещения базовой станции, устанавливаемое оборудование, зону покрытия и прочее. На схеме указаны предварительные (в случае необходимости) места размещения базовых станций ПРС, закрепляемых на трубостойках на кровлях зданий.

| ООО СЗ «Страна Домодедово» |               |         |            |
|----------------------------|---------------|---------|------------|
| Должность                  | ФИО           | Подпись | Дата       |
| Ген. директор              | Рябен В.А.    |         | 19.04.2025 |
| Т.П.                       | Лаврова Е.В.  |         | 19.04.2025 |
| Специалист                 | Крылова А.А.  |         | 19.04.2025 |
| Архитектор                 | Крылова А.А.  |         | 19.04.2025 |
| Дизайнер                   | Бережная Т.А. |         | 19.04.2025 |

| Московская область, городской округ Домодедово |            |        |      |
|--|------------|--------|------|
| № документа                                    | Дата       | Страна | Лист |
| 1  | 19.04.2025 | СЗ     | 3    |
| 2  | 19.04.2025 | СЗ     | 3    |

ИнградПроект



Общество с ограниченной ответственностью  
«ИнГрадПроект»

Договор

01.09.2021 г №21/29

Заказчик

ООО СЗ «СТРАНА ДОМОДЕДОВО»

## ДОКУМЕНТАЦИЯ ПО ПЛАНИРОВКЕ ТЕРРИТОРИИ

Документация по планировке территории комплексного развития  
на земельном участке с кадастровым номером **50:28:0000000:56769**,  
расположенном в городском округе Домодедово Московской области

Том 3. Основная (утверждаемая) часть проекта межевания территории

Текстовая часть  
Чертежи межевания территории

Генеральный директор



Ревин В.А.

Москва, 2023

## Коллектив исполнителей

**ГИП**

**Пискунов Е.В.**

**Архитектор**

**Баранова Л.А.**

**Архитектор**

**Коршунова А.А.**

**Инженер**

**Кузьменко Н.А.**

## Состав документации

| Том          | Наименование  |
|--------------|---|
| <b>Том 1</b> | <b>Основная (утверждаемая) часть проекта планировки территории</b>  |
|              | 1. Положения о размещении объектов капитального строительства   |
|              | 2. Положения об очередности планируемого развития территории  |
|              | 3. Графические материалы:   |
|              | Лист 1. Чертеж планировки территории. Границы зон планируемого размещения объектов капитального строительства, М 1:2000   |
|              | Лист 2. Чертеж планировки территории. Границы элементов планировочной структуры, М 1:2000   |
|              | Лист 3. Чертеж планировки территории. Красные линии и линии, обозначающие дороги, улицы, проезды, линии связи, объекты инженерной и транспортной инфраструктур, в том числе отстойно-разворотные площадки общественного транспорта, проходы к водным объектам общего пользования и их береговым полосам, М 1:2000 |
| <b>Том 2</b> | <b>Материалы по обоснованию проекта планировки территории</b>   |
|              | 1. Текстовые материалы (пояснительная записка)  |
|              | 2. Графические материалы:   |
|              | Лист 1. Схема расположения элементов планировочной структуры на территории Московской области, М 1:10000  |
|              | Лист 2. Схема использования территории в период подготовки проекта планировки территории, М 1:2000  |
|              | Лист 3.1. Схема архитектурно-планировочной организации, благоустройства и озеленения территории, М 1:2000   |
|              | Лист 3.2. Схема архитектурно-планировочной организации, благоустройства и озеленения территории с отображением пешеходной и транспортной доступности объектов, М 1:2000   |
|              | Лист 3.3. Схема архитектурно-планировочной организации, благоустройства и озеленения территории с отображением мероприятий по формированию комфортной городской среды, в том числе общественных открытых пространств, М 1:2000  |
|              | Лист 4.1. Схема организации улично-дорожной сети, движения транспорта и пешеходов, М 1:2000   |
|              | Лист 4.2. Поперечные профили по рассматриваемым участкам улично-дорожной сети, М 1:200  |
|              | Лист 5. Схема размещения сетей и сооружений инженерно-технического обеспечения, М 1: 2000   |
|              | Лист 6. Схема вертикальной планировки, инженерной подготовки и инженерной защиты территории, М 1:2000   |
|              | Лист 7.1. Схема границ зон с особыми условиями использования территорий, с отображением границ санитарно-защитных зон, разрывов и противопожарных расстояний, объединенная со схемой границ территорий объектов культурного наследия, границ зон охраны и(или) защитных зон, М 1:2000                             |
|              | Лист 7.2. Схема границ зон с особыми условиями использования территорий, с отображением границ охранных зон, границ зон минимально-допустимых расстояний, М 1:2000  |
|              | Лист 8. Разбивочный чертеж красных линий, М 1:2000  |
|              | Лист 9. Схема очередности планируемого развития территории, М 1:2000  |
|              | Схема транспортного обслуживания территории, М 1:2000   |
| <b>Том 3</b> | <b>Основная (утверждаемая) часть проекта межевания территории</b>   |
|              | 1. Текстовые материалы (пояснительная записка)  |
|              | 2. Графические материалы:   |
|              | Лист 1. Чертеж межевания территории, М 1:2000   |
| <b>Том 4</b> | <b>Материалы по обоснованию проекта межевания территории</b>  |
|              | 1. Текстовые материалы (пояснительная записка)  |
|              | 2. Графические материалы:   |
|              | Лист 1. Чертеж по обоснованию проекта межевания территории с отображением границ зон планируемого размещения объектов капитального строительства, М 1:2000  |
|              | Лист 2. Чертеж по обоснованию проекта межевания территории с отображением границ зон с особыми условиями использования территории, М 1:2000   |
| <b>Том 5</b> | <b>Приложения к документации по планировке территории</b>   |
|              | Книга 1 – Исходно-разрешительная документация   |
|              | Книга 2 – Схема транспортного обслуживания  |
|              | Книга 3 – Инженерные изыскания  |



## Содержание тома 3

|  |           |
|--|-----------|
| Общие сведения .....   | 5         |
| 1. Сведения о границе территории, в отношении которой утвержден проект межевания .....   | 7         |
| 2. Перечень и сведения о площади существующих (неизменяемых), существующих (изменяемых) и образуемых земельных участков, в том числе возможные способы их образования, планируемые для установления виды разрешенного использования существующих (неизменяемых), существующих (изменяемых) и (или) образуемых земельных участков в соответствии с назначением территорий и объектов по проекту планировки территории ..... | 9         |
| 3. Перечень и сведения о площади образуемых земельных участков, которые будут отнесены к территориям общего пользования или имуществу общего пользования, в том числе в отношении которых предполагаются резервирование и (или) изъятие для государственных и (или) муниципальных нужд .....   | 31        |
| 4. Перечень и сведения о площади образуемых земельных участков для размещения объектов местного или регионального значения, в отношении которых предполагается резервирование для государственных и (или) муниципальных нужд .....   | 34        |
| 5. Ведомость координат характерных точек границ образуемых земельных участков .....  | 38        |
| 6. Ведомость координат характерных точек планируемых для установления границ зон действия сервитутов .....   | 53        |
| <b>ЧЕРТЕЖ МЕЖЕВАНИЯ ТЕРРИТОРИИ .....</b>   | <b>55</b> |



## Общие сведения

Настоящая пояснительная записка является отчетом по работе, выполненной ООО «ИнГрадПроект» по заказу ООО СЗ «СТРАНА ДОМОДЕДОВО»<sup>1</sup> (далее – также Заказчик) на основании заключенного договора от 01.09.2021 г №21/29 предметом которого является подготовка документации: «Документация по планировке территории комплексного развития на земельном участке с кадастровым номером 50:28:0000000:56769, расположенном в городском округе Домодедово Московской области» (далее – Документация).

Документация по планировке территории разработана на основании приказа ООО СЗ «СТРАНА ДОМОДЕДОВО» от 06.09.2023 г №1 о принятии решения по подготовке документации по планировке территории.

Состав и содержание документации по планировке территории (далее – ДПТ) определены заданием на ее разработку (представлено в Приложении «Б»), требованиями Градостроительного кодекса РФ от 29.12.2004 № 190-ФЗ (далее – ГрК РФ) и постановлением Правительства Московской области от 17.08.2018 г №542/29 «Об утверждении положения о порядке принятия решения об утверждении проекта планировки территории и проекта межевания территории в Московской области».

Настоящая пояснительная записка является текстовой частью основной утверждаемой части проекта межевания территории (том 3).

Проект межевания территории (далее также – ПМТ) подготовлен в составе проекта планировки территории (далее также – ППТ).

Настоящая Документация разработана в соответствии с требованиями действующих законодательных, нормативных правовых актов, технических регламентов и нормативно-технических документов федеральных органов исполнительной власти, органов исполнительной власти Московской области и органов местного самоуправления городского округа Домодедово Московской области в части градостроительной деятельности, в соответствии и с учетом документов территориального планирования Московской области и городского округа Домодедово Московской области, ранее разработанной и(или) утверждённой документации по планировке территории, а также с учетом инженерных изысканий.

Графические материалы Документации подготовлены в местной системе координат Московской области МСК-50, т.к. ведение Единого государственного реестра недвижимости, в т.ч. для земельных участков, на территории Московской области осуществляется в данной системе координат.

---

<sup>1</sup> – соглашение о замене стороны по договору от 01.09.2021 г №21/29 представлено в Приложении «Б.1»;



На графических материалах (чертеже межевания территории) отображены планируемые (устанавливаемые) красные линии, в соответствии с материалами ППТ, в составе которого разработан настоящий ПМТ.



## 1. Сведения о границе территории, в отношении которой утвержден проект межевания

Согласно Градостроительному кодексу Российской Федерации (далее – ГрК РФ) текстовая часть проекта межевания территории должна содержать сведения о границах территории, в отношении которой утвержден проект межевания.

В отношении территории комплексного развития (территориальной зоны КРТ-8) утверждены следующие проекты межевания территории в составе Документации по планировке территории.

- «Проект планировки территории для размещения участка линии кольцевого трамвая «Подольск – Климовск – Домодедово – аэропорт «Домодедово» - Константиново - Раменское», утвержденный постановлением Правительства Московской области от 18.04.2016 г №303/8;
- «Проект планировки территории для размещения линейного объекта капитального строительства – автомобильной дороги Подольск – Домодедово – Раменское - ЦКАД», утвержденный постановлением Правительства Московской области от 31.07.2014г №589/28.

Сведения о границах территории, в отношении которой утверждены указанные выше проекты межевания территории, в виде координатного описания, представлены в таблице ниже.

Таблица 1 - Сведения о границах территории, в отношении  
которой утверждены проекты межевания территории

| Точка   | X         | Y          |
|---|-----------|------------|
| «Проект планировки территории для размещения линейного объекта капитального строительства – автомобильной дороги Подольск – Домодедово – Раменское - ЦКАД», утвержденный постановлением Правительства Московской области от 31.07.2014г №589/28 |           |            |
| 1   | 430515,75 | 2204361,32 |
| 2   | 430516,04 | 2204362,45 |
| 3   | 430515,52 | 2204428,25 |
| 4   | 430485,87 | 2204435,43 |
| 5   | 430461,92 | 2204460,36 |
| 6   | 430436,73 | 2204486,60 |
| 7   | 430431,67 | 2204491,87 |
| 8   | 430401,78 | 2204509,21 |
| 9   | 430227,58 | 2204552,87 |
| 10  | 430221,33 | 2204569,77 |
| 11  | 430293,86 | 2204672,15 |
| 12  | 430300,75 | 2204684,90 |
| 13  | 430306,18 | 2204697,26 |
| 14  | 430310,49 | 2204709,75 |
| 15  | 430320,18 | 2204742,09 |
| 16  | 430324,89 | 2204748,32 |
| 17  | 430340,16 | 2204768,48 |

| Точка | X         | Y          |
|-------|-----------|------------|
| 18    | 430298,20 | 2204768,03 |
| 19    | 430298,12 | 2204735,92 |
| 20    | 430266,42 | 2204734,45 |
| 21    | 430152,03 | 2204747,49 |
| 22    | 430144,62 | 2204724,27 |
| 23    | 430106,21 | 2204645,40 |
| 24    | 430079,45 | 2204604,91 |
| 25    | 429846,87 | 2204269,53 |
| 26    | 429602,18 | 2203906,86 |
| 27    | 429527,62 | 2203799,54 |
| 28    | 429451,59 | 2203689,26 |
| 29    | 429397,66 | 2203612,31 |
| 30    | 429400,56 | 2203610,55 |
| 31    | 429383,51 | 2203575,21 |
| 32    | 429368,29 | 2203539,05 |
| 33    | 429354,84 | 2203502,19 |
| 34    | 429352,96 | 2203496,17 |
| 35    | 429343,17 | 2203464,72 |
| 36    | 429333,30 | 2203426,74 |
| 37    | 429325,29 | 2203388,33 |
| 38    | 429319,13 | 2203349,59 |
| 39    | 429319,10 | 2203349,29 |



| Точка | X         | Y          |
|-------|-----------|------------|
| 40    | 429314,83 | 2203310,61 |
| 41    | 429312,49 | 2203271,67 |
| 42    | 429311,97 | 2203232,64 |
| 43    | 429312,28 | 2203223,48 |
| 44    | 429313,27 | 2203193,71 |
| 45    | 429315,16 | 2203171,91 |
| 46    | 429462,39 | 2203021,01 |
| 47    | 429453,92 | 2203141,77 |
| 48    | 429449,02 | 2203211,69 |
| 49    | 429448,60 | 2203240,73 |
| 50    | 429449,54 | 2203273,55 |
| 51    | 429451,87 | 2203306,30 |
| 52    | 429455,61 | 2203338,91 |
| 53    | 429455,91 | 2203340,86 |
| 54    | 429460,73 | 2203371,34 |
| 55    | 429461,51 | 2203375,18 |
| 56    | 429467,24 | 2203403,51 |
| 57    | 429475,11 | 2203435,38 |
| 58    | 429484,35 | 2203466,89 |
| 59    | 429494,93 | 2203498,00 |
| 60    | 429506,86 | 2203528,63 |
| 61    | 429520,02 | 2203558,67 |
| 62    | 429534,46 | 2203588,10 |
| 63    | 429550,17 | 2203616,92 |
| 64    | 429567,10 | 2203645,05 |
| 65    | 429585,22 | 2203672,43 |
| 66    | 429586,69 | 2203674,46 |
| 67    | 429604,85 | 2203699,51 |
| 68    | 429681,55 | 2203807,78 |
| 69    | 429738,19 | 2203887,74 |
| 70    | 429812,74 | 2203992,98 |
| 71    | 429881,86 | 2204090,55 |
| 72    | 429903,31 | 2204120,83 |
| 73    | 429970,46 | 2204215,63 |
| 74    | 430042,60 | 2204317,46 |
| 75    | 430078,37 | 2204367,95 |
| 76    | 430081,26 | 2204372,03 |
| 77    | 430104,70 | 2204405,12 |
| 78    | 430113,34 | 2204408,31 |
| 79    | 430126,40 | 2204405,04 |
| 80    | 430131,45 | 2204403,77 |
| 81    | 430201,78 | 2204386,14 |
| 82    | 430267,73 | 2204369,61 |
| 83    | 430288,21 | 2204364,48 |
| 84    | 430333,10 | 2204353,23 |
| 85    | 430338,34 | 2204353,11 |
| 86    | 430354,84 | 2204352,69 |
| 87    | 430456,91 | 2204375,56 |
| 88    | 429817,45 | 2204332,93 |
| 89    | 429737,12 | 2204217,66 |
| 90    | 429675,01 | 2204138,25 |
| 91    | 429634,85 | 2204066,10 |
| 92    | 429581,65 | 2203995,45 |
| 93    | 429550,73 | 2203938,27 |
| 94    | 429521,03 | 2203895,01 |
| 95    | 429512,95 | 2203914,46 |
| 96    | 429498,85 | 2203933,59 |
| 97    | 429482,05 | 2203952,75 |
| 98    | 429464,62 | 2203972,65 |
| 99    | 429419,78 | 2204023,81 |

| Точка   | X         | Y          |
|---|-----------|------------|
| 100   | 429449,87 | 2204050,18 |
| 101   | 429477,15 | 2204019,04 |
| 102   | 429496,21 | 2204007,02 |
| 103   | 429501,16 | 2204003,89 |
| 104   | 429529,38 | 2204000,79 |
| 105   | 429556,11 | 2204010,37 |
| 106   | 429575,94 | 2204030,69 |
| 107   | 429688,26 | 2204200,31 |
| 108   | 429732,63 | 2204267,33 |
| 109   | 429734,45 | 2204271,42 |
| 1   | 430515,75 | 2204361,32 |
| «Проект планировки территории для размещения участка линии кольцевого трамвая «Подольск – Климовск – Домодедово – аэропорт «Домодедово» - Константиново - Раменское», утвержденный постановлением Правительства Московской области от 18.04.2016 г №303/8 |           |            |
| 110   | 429545,33 | 2203005,78 |
| 111   | 429547,22 | 2203007,86 |
| 112   | 429553,23 | 2202985,86 |
| 113   | 429542,20 | 2202981,47 |
| 114   | 429545,43 | 2202978,33 |
| 115   | 429621,79 | 2203015,20 |
| 116   | 429657,27 | 2203045,87 |
| 117   | 429455,91 | 2203340,86 |
| 118   | 429455,61 | 2203338,91 |
| 119   | 429451,87 | 2203306,30 |
| 120   | 429449,54 | 2203273,55 |
| 121   | 429448,60 | 2203240,73 |
| 122   | 429449,02 | 2203211,69 |
| 123   | 429453,92 | 2203141,77 |
| 110   | 429545,33 | 2203005,78 |
|   |           |            |
| 124   | 429545,33 | 2203005,78 |
| 125   | 429076,39 | 2203314,27 |
| 126   | 429155,77 | 2203362,23 |
| 127   | 429157,75 | 2203365,03 |
| 128   | 429156,86 | 2203387,36 |
| 129   | 429172,93 | 2203490,16 |
| 130   | 429131,88 | 2203627,63 |
| 131   | 429176,10 | 2203561,73 |
| 132   | 429173,19 | 2203542,11 |
| 133   | 429172,54 | 2203500,48 |
| 134   | 429177,35 | 2203459,11 |
| 135   | 429187,54 | 2203418,74 |
| 136   | 429189,89 | 2203412,82 |
| 137   | 429202,73 | 2203380,57 |
| 138   | 429219,01 | 2203346,37 |
| 139   | 429219,68 | 2203344,96 |
| 140   | 429263,65 | 2203252,62 |
| 141   | 429274,29 | 2203228,93 |
| 142   | 429276,83 | 2203222,54 |
| 143   | 429312,81 | 2203174,31 |
| 144   | 429315,16 | 2203171,91 |
| 145   | 429313,27 | 2203193,71 |
| 146   | 429312,28 | 2203223,48 |
| 147   | 429302,82 | 2203248,66 |
| 148   | 429262,83 | 2203333,42 |
| 149   | 429241,09 | 2203379,38 |
| 150   | 429229,28 | 2203404,34 |



| Точка | X         | Y          |
|-------|-----------|------------|
| 151   | 429214,83 | 2203449,54 |
| 152   | 429210,86 | 2203465,27 |
| 153   | 429206,57 | 2203502,18 |
| 154   | 429206,79 | 2203516,29 |
| 155   | 429233,34 | 2203476,81 |
| 156   | 429269,90 | 2203422,44 |
| 157   | 429319,10 | 2203349,29 |
| 158   | 429319,13 | 2203349,59 |
| 159   | 429325,29 | 2203388,33 |
| 160   | 429333,30 | 2203426,74 |
| 161   | 429343,17 | 2203464,72 |
| 162   | 429352,96 | 2203496,17 |
| 163   | 429336,02 | 2203521,27 |
| 164   | 429299,88 | 2203574,79 |
| 165   | 429293,13 | 2203584,78 |
| 166   | 429244,33 | 2203657,07 |
| 167   | 429257,08 | 2203678,26 |
| 168   | 429435,45 | 2203935,02 |
| 169   | 429461,18 | 2203968,91 |
| 170   | 429464,62 | 2203972,65 |
| 171   | 429419,78 | 2204023,81 |
| 172   | 429449,87 | 2204050,18 |
| 173   | 429477,15 | 2204019,04 |
| 174   | 429496,21 | 2204007,02 |
| 175   | 429522,68 | 2204035,82 |
| 176   | 429598,92 | 2204113,45 |
| 177   | 429652,49 | 2204160,32 |
| 178   | 429688,26 | 2204200,31 |
| 179   | 429732,63 | 2204267,33 |
| 180   | 429734,45 | 2204271,42 |
| 181   | 429724,44 | 2204264,01 |
| 182   | 429657,09 | 2204214,09 |
| 183   | 429638,11 | 2204200,03 |

| Точка | X         | Y          |
|-------|-----------|------------|
| 184   | 429624,90 | 2204186,86 |
| 185   | 429598,40 | 2204164,24 |
| 186   | 429586,47 | 2204155,43 |
| 187   | 429572,28 | 2204144,99 |
| 188   | 429450,48 | 2204055,33 |
| 189   | 429439,79 | 2204047,64 |
| 190   | 429415,86 | 2204028,47 |
| 191   | 429410,46 | 2204024,14 |
| 192   | 429379,56 | 2204002,79 |
| 193   | 429127,18 | 2203838,83 |
| 194   | 429131,55 | 2203832,60 |
| 195   | 429227,70 | 2203695,37 |
| 196   | 429223,35 | 2203688,15 |
| 197   | 429152,85 | 2203792,73 |
| 198   | 429124,69 | 2203794,25 |
| 199   | 429097,87 | 2203790,70 |
| 200   | 429089,94 | 2203816,38 |
| 201   | 429087,76 | 2203823,43 |
| 202   | 429025,88 | 2203783,94 |
| 203   | 429021,67 | 2203781,25 |
| 204   | 429019,45 | 2203779,83 |
| 205   | 429016,86 | 2203756,81 |
| 206   | 429034,96 | 2203720,76 |
| 207   | 429026,49 | 2203693,47 |
| 208   | 429008,78 | 2203685,13 |
| 209   | 429000,88 | 2203615,09 |
| 210   | 429044,67 | 2203482,01 |
| 211   | 429036,96 | 2203452,46 |
| 212   | 429062,97 | 2203362,14 |
| 213   | 429076,39 | 2203314,27 |
| 124   | 429545,33 | 2203005,78 |

**2. Перечень и сведения о площади существующих (неизменяемых), существующих (изменяемых) и образуемых земельных участков, в том числе возможные способы их образования, планируемые для установления вида разрешенного использования существующих (неизменяемых), существующих (изменяемых) и (или) образуемых земельных участков в соответствии с назначением территорий и объектов по проекту планировки территории**

Настоящий проект межевания разработан в отношении территории комплексного развития, расположенной в северной части Домодедовского городского округа, вблизи с. Никитское, на которой планируется комплексное развитие территории по инициативе правообладателя земельных участков и иных объектов недвижимости в соответствии с Договором о комплексном развитии территории от 26.07.2023 г №71ДоКРТ/28-23 (далее – ДоКРТ).

Виды разрешенного использования образуемых и(или) изменяемых земельных участков в настоящем проекте межевания территории указаны в соответствии с «Классификатором

видов разрешенного использования земельных участков», утвержденным приказом Федеральной службы государственной регистрации, кадастра и картографии от 10.11.2020 г №П/0412 (далее – Классификатор), с учетом градостроительного регламента территориальной зоны КРТ-8.

Предложения по образованию земельных участков и изменению границ существующих земельных участков, предусмотренные настоящим проектом межевания территории, не являются основанием для внесения изменений в ЕГРН, правоустанавливающие документы, землеустроительную документацию, а являются основанием и обоснованием для последующего принятия решения (в случае необходимости) об изменении сведений в государственном реестре недвижимости и правоустанавливающих документах, а также в градостроительных планах земельных участков. В соответствии с ФЗ № 218 «О государственной регистрации недвижимости» образуемые земельные участки должны соответствовать требованиям гражданского, земельного, лесного, водного, градостроительного законодательства и иным установленным в соответствии с законодательством Российской Федерации требованиям к земельным участкам.

Перечень и сведения о площади существующих (неизменяемых) и существующих (изменяемых) земельных участков, планируемый для установления вид разрешенного использования таких земельных участков не представлены в настоящей Документации, в связи с отсутствием таких земельных участков.

Перечень и сведения о площади образуемых земельных участков, в т.ч. возможные способы их образования, планируемые для установления виды разрешенного использования образуемых земельных участков в соответствии с назначением территорий и объектов по проекту планировки территории на основе которого разработан проект межевания территории представлены в таблице 2.

Перечень и сведения о площади образуемых земельных участков для размещения линейных объектов регионального значения, в т.ч. возможные способы их образования, планируемые для установления виды разрешенного использования образуемых земельных участков в соответствии с назначением территорий и объектов по утвержденным проектам планировки территории представлены в таблице 3.

Сведения по земельным участкам, прекращающим свое существование, представлены в таблице 4.



Таблица 2 – Сведения по образуемым земельным участкам

| Условный номер образуемого земельного участка | Наименование основных ВРИ земельного участка (код основных ВРИ земельного участка)   | Наименование вспомогательных ВРИ земельного участка (код вспомогательных ВРИ земельного участка) | Размер земельного участка, в соответствии с проектными предложениями, кв.м | Строительство и(или) реконструкция объектов капитального строительства        | Возможные способы образования земельных участков   |
|---|--|--|--|---|--|
| 1   | Многоэтажная жилая застройка (высотная застройка) (2.6); Хранение автотранспорта (2.7.1); Обслуживание жилой застройки (2.7) | Коммунальное обслуживание (3.1)  | 38360  | Строительство планируемой жилой застройки, гаража-стоянки в стилобатной части | Образуется в результате раздела существующего земельного участка с кадастровым номером 50:28:0000000:56769 |
| 2   | Многоэтажная жилая застройка (высотная застройка) (2.6); Обслуживание жилой застройки (2.7)                                  | Коммунальное обслуживание (3.1)  | 18314  | Строительство планируемой жилой застройки                                     | Образуется в результате раздела существующего земельного участка с кадастровым номером 50:28:0000000:56769 |
| 3   | Многоэтажная жилая застройка (высотная застройка) (2.6); Обслуживание жилой застройки (2.7)                                  | Коммунальное обслуживание (3.1)  | 17120  | Строительство планируемой жилой застройки                                     | Образуется в результате раздела существующего земельного участка с кадастровым номером 50:28:0000000:56769 |
| 4   | Многоэтажная жилая застройка (высотная застройка) (2.6); Обслуживание жилой застройки (2.7)                                  | Коммунальное обслуживание (3.1)  | 19192  | Строительство планируемой жилой застройки                                     | Образуется в результате раздела существующего земельного участка с кадастровым номером 50:28:0000000:56769 |
| 5   | Многоэтажная жилая застройка (высотная застройка) (2.6); Обслуживание жилой застройки (2.7)                                  | Коммунальное обслуживание (3.1)  | 26410  | Строительство планируемой жилой застройки                                     | Образуется в результате раздела существующего земельного участка с кадастровым номером 50:28:0000000:56769 |
| 6   | Многоэтажная жилая застройка (высотная застройка) (2.6); Обслуживание жилой застройки (2.7)                                  | Коммунальное обслуживание (3.1)  | 19229  | Строительство планируемой жилой застройки                                     | Образуется в результате раздела существующего земельного участка с кадастровым номером 50:28:0000000:56769 |
| 7   | Многоэтажная жилая застройка (высотная застройка) (2.6);   | Коммунальное обслуживание (3.1)  | 17051  | Строительство планируемой жилой застройки                                     | Образуется в результате раздела существующего земельного участка с   |



| Условный номер образуемого земельного участка | Наименование основных ВРИ земельного участка (код основных ВРИ земельного участка)             | Наименование вспомогательных ВРИ земельного участка (код вспомогательных ВРИ земельного участка) | Размер земельного участка, в соответствии с проектными предложениями, кв.м | Строительство и(или) реконструкция объектов капитального строительства | Возможные способы образования земельных участков  |
|---|--|--|--|--|---|
|   | Обслуживание жилой застройки (2.7)   |  |  |  | кадастровым номером 50:28:0000000:56769   |
| 8   | Многоэтажная жилая застройка (высотная застройка) (2.6);<br>Обслуживание жилой застройки (2.7) | Коммунальное обслуживание (3.1)  | 24457  | Строительство планируемой жилой застройки                              | Образуеться в результате раздела существующего земельного участка с кадастровым номером 50:28:0000000:56769 |
| 9   | Многоэтажная жилая застройка (высотная застройка) (2.6);<br>Обслуживание жилой застройки (2.7) | Коммунальное обслуживание (3.1)  | 13877  | Строительство планируемой жилой застройки                              | Образуеться в результате раздела существующего земельного участка с кадастровым номером 50:28:0000000:56769 |
| 10  | Многоэтажная жилая застройка (высотная застройка) (2.6);<br>Обслуживание жилой застройки (2.7) | Коммунальное обслуживание (3.1)  | 19816  | Строительство планируемой жилой застройки                              | Образуеться в результате раздела существующего земельного участка с кадастровым номером 50:28:0000000:56769 |
| 11  | Многоэтажная жилая застройка (высотная застройка) (2.6);<br>Обслуживание жилой застройки (2.7) | Коммунальное обслуживание (3.1)  | 19256  | Строительство планируемой жилой застройки                              | Образуеться в результате раздела существующего земельного участка с кадастровым номером 50:28:0000000:56769 |
| 12  | Многоэтажная жилая застройка (высотная застройка) (2.6);<br>Обслуживание жилой застройки (2.7) | Коммунальное обслуживание (3.1)  | 29852  | Строительство планируемой жилой застройки                              | Образуеться в результате раздела существующего земельного участка с кадастровым номером 50:28:0000000:56769 |
| 13  | Многоэтажная жилая застройка (высотная застройка) (2.6);<br>Обслуживание жилой застройки (2.7) | Коммунальное обслуживание (3.1)  | 24672  | Строительство планируемой жилой застройки                              | Образуеться в результате раздела существующего земельного участка с кадастровым номером 50:28:0000000:56769 |
| 14  | Многоэтажная жилая застройка (высотная застройка) (2.6);<br>Обслуживание жилой застройки (2.7) | Коммунальное обслуживание (3.1)  | 26462  | Строительство планируемой жилой застройки                              | Образуеться в результате раздела существующего земельного участка с кадастровым номером 50:28:0000000:56769 |

Документация по планировке территории комплексного развития на земельном участке с кадастровым номером 50:28:0000000:56769, расположенном в городском округе Домодедово Московской области





| Условный номер образуемого земельного участка | Наименование основных ВРИ земельного участка (код основных ВРИ земельного участка)             | Наименование вспомогательных ВРИ земельного участка (код вспомогательных ВРИ земельного участка) | Размер земельного участка, в соответствии с проектными предложениями, кв.м | Строительство и(или) реконструкция объектов капитального строительства | Возможные способы образования земельных участков   |
|---|--|--|--|--|--|
| 15  | Многоэтажная жилая застройка (высотная застройка) (2.6);<br>Обслуживание жилой застройки (2.7) | Коммунальное обслуживание (3.1)  | 17315  | Строительство планируемой жилой застройки                              | Образуется в результате раздела существующего земельного участка с кадастровым номером 50:28:0000000:56769 |
| 16  | Многоэтажная жилая застройка (высотная застройка) (2.6);<br>Обслуживание жилой застройки (2.7) | Коммунальное обслуживание (3.1)  | 20154  | Строительство планируемой жилой застройки                              | Образуется в результате раздела существующего земельного участка с кадастровым номером 50:28:0000000:56769 |
| 17  | Многоэтажная жилая застройка (высотная застройка) (2.6);<br>Обслуживание жилой застройки (2.7) | Коммунальное обслуживание (3.1)  | 40830  | Строительство планируемой жилой застройки                              | Образуется в результате раздела существующего земельного участка с кадастровым номером 50:28:0000000:56769 |
| 18  | Многоэтажная жилая застройка (высотная застройка) (2.6);<br>Обслуживание жилой застройки (2.7) | Коммунальное обслуживание (3.1)  | 11067  | Строительство планируемой жилой застройки                              | Образуется в результате раздела существующего земельного участка с кадастровым номером 50:28:0000000:56769 |
| 19  | Многоэтажная жилая застройка (высотная застройка) (2.6);<br>Обслуживание жилой застройки (2.7) | Коммунальное обслуживание (3.1)  | 15595  | Строительство планируемой жилой застройки                              | Образуется в результате раздела существующего земельного участка с кадастровым номером 50:28:0000000:56769 |
| 20  | Многоэтажная жилая застройка (высотная застройка) (2.6);<br>Обслуживание жилой застройки (2.7) | Коммунальное обслуживание (3.1)  | 28744  | Строительство планируемой жилой застройки                              | Образуется в результате раздела существующего земельного участка с кадастровым номером 50:28:0000000:56769 |
| 21  | Многоэтажная жилая застройка (высотная застройка) (2.6);<br>Обслуживание жилой застройки (2.7) | Коммунальное обслуживание (3.1)  | 30734  | Строительство планируемой жилой застройки                              | Образуется в результате раздела существующего земельного участка с кадастровым номером 50:28:0000000:56769 |



| Условный номер образуемого земельного участка | Наименование основных ВРИ земельного участка (код основных ВРИ земельного участка) | Наименование вспомогательных ВРИ земельного участка (код вспомогательных ВРИ земельного участка) | Размер земельного участка, в соответствии с проектными предложениями, кв.м | Строительство и(или) реконструкция объектов капитального строительства | Возможные способы образования земельных участков   |
|---|--|--|--|--|--|
| 22  | Дошкольное, начальное и среднее общее образование (3.5.1)                          | -  | 14494  | Строительство планируемой дошкольной образовательной организации       | Образуется в результате раздела существующего земельного участка с кадастровым номером 50:28:0000000:56769 |
| 23  | Дошкольное, начальное и среднее общее образование (3.5.1)                          | -  | 14451  | Строительство планируемой дошкольной образовательной организации       | Образуется в результате раздела существующего земельного участка с кадастровым номером 50:28:0000000:56769 |
| 24  | Дошкольное, начальное и среднее общее образование (3.5.1)                          | -  | 14452  | Строительство планируемой дошкольной образовательной организации       | Образуется в результате раздела существующего земельного участка с кадастровым номером 50:28:0000000:56769 |
| 25  | Дошкольное, начальное и среднее общее образование (3.5.1)                          | -  | 14724  | Строительство планируемой дошкольной образовательной организации       | Образуется в результате раздела существующего земельного участка с кадастровым номером 50:28:0000000:56769 |
| 26  | Дошкольное, начальное и среднее общее образование (3.5.1)                          | -  | 34116  | Строительство планируемой общеобразовательной организации              | Образуется в результате раздела существующего земельного участка с кадастровым номером 50:28:0000000:56769 |
| 27  | Дошкольное, начальное и среднее общее образование (3.5.1)                          | -  | 34109  | Строительство планируемой общеобразовательной организации              | Образуется в результате раздела существующего земельного участка с кадастровым номером 50:28:0000000:56769 |
| 28  | Амбулаторно-поликлиническое обслуживание (3.4.1)                                   | -  | 5037   | Строительство амбулаторно-поликлинического учреждения                  | Образуется в результате раздела существующего земельного участка с кадастровым номером 50:28:0000000:56769 |

| Условный номер образуемого земельного участка | Наименование основных ВРИ земельного участка (код основных ВРИ земельного участка)   | Наименование вспомогательных ВРИ земельного участка (код вспомогательных ВРИ земельного участка) | Размер земельного участка, в соответствии с проектными предложениями, кв.м | Строительство и(или) реконструкция объектов капитального строительства  | Возможные способы образования земельных участков   |
|---|--|--|--|---|--|
| 29  | Объекты культурно-досуговой деятельности (3.6.1);<br>Обеспечение занятий спортом в помещениях (5.1.2);<br>Бытовое обслуживание (3.3);<br>Хранение автотранспорта (2.7.1);<br>Объекты торговли (торговые центры, торгово-развлекательные центры (комплексы) (4.2) | Коммунальное обслуживание (3.1)  | 35822  | Строительство торгово-развлекательного центра, офисного центра, культурно-досугового центра, физкультурно-оздоровительного и наземного гаража-стоянки в стилобатной части | Образуется в результате раздела существующего земельного участка с кадастровым номером 50:28:0000000:56769 |
| 30  | Хранение автотранспорта (2.7.1); Обслуживание жилой застройки (2.7)  | -  | 4643   | Строительство многоуровневого наземного гаража-стоянки  | Образуется в результате раздела существующего земельного участка с кадастровым номером 50:28:0000000:56769 |
| 31  | Обслуживание жилой застройки (2.7); Хранение автотранспорта (2.7.1)  | -  | 4697   | Строительство многоуровневого наземного гаража-стоянки  | Образуется в результате раздела существующего земельного участка с кадастровым номером 50:28:0000000:56769 |
| 32  | Обслуживание жилой застройки (2.7); Хранение автотранспорта (2.7.1)  | -  | 4670   | Строительство многоуровневого наземного гаража-стоянки  | Образуется в результате раздела существующего земельного участка с кадастровым номером 50:28:0000000:56769 |
| 33  | Обслуживание жилой застройки (2.7); Хранение автотранспорта (2.7.1)  | -  | 4650   | Строительство многоуровневого наземного гаража-стоянки  | Образуется в результате раздела существующего земельного участка с кадастровым номером 50:28:0000000:56769 |
| 34  | Обслуживание жилой застройки (2.7); Хранение автотранспорта (2.7.1)  | -  | 4684   | Строительство многоуровневого наземного гаража-стоянки  | Образуется в результате раздела существующего земельного участка с   |

Документация по планировке территории комплексного развития на земельном участке с кадастровым номером 50:28:0000000:56769, расположенном в городском округе Домодедово Московской области



| Условный номер образуемого земельного участка | Наименование основных ВРИ земельного участка (код основных ВРИ земельного участка) | Наименование вспомогательных ВРИ земельного участка (код вспомогательных ВРИ земельного участка) | Размер земельного участка, в соответствии с проектными предложениями, кв.м | Строительство и(или) реконструкция объектов капитального строительства     | Возможные способы образования земельных участков  |
|---|--|--|--|--|---|
|   |  |  |  |  | кадастровым номером 50:28:0000000:56769   |
| 35  | Обслуживание жилой застройки (2.7); Хранение автотранспорта (2.7.1)                | -  | 4642   | Строительство многоуровневого наземного гаража-стоянки                     | Образуетя в результате раздела существующего земельного участка с кадастровым номером 50:28:0000000:56769 |
| 36  | Обслуживание жилой застройки (2.7); Хранение автотранспорта (2.7.1)                | -  | 4880   | Строительство многоуровневого наземного гаража-стоянки                     | Образуетя в результате раздела существующего земельного участка с кадастровым номером 50:28:0000000:56769 |
| 37  | Обслуживание жилой застройки (2.7); Хранение автотранспорта (2.7.1)                | -  | 4714   | Строительство многоуровневого наземного гаража-стоянки                     | Образуетя в результате раздела существующего земельного участка с кадастровым номером 50:28:0000000:56769 |
| 38  | Обслуживание жилой застройки (2.7); Хранение автотранспорта (2.7.1)                | -  | 15270  | Строительство многоуровневого наземного гаража-стоянки                     | Образуетя в результате раздела существующего земельного участка с кадастровым номером 50:28:0000000:56769 |
| 39  | Коммунальное обслуживание (3.1)  | -  | 1583   | Строительство ливневой насосной станции                                    | Образуетя в результате раздела существующего земельного участка с кадастровым номером 50:28:0000000:56769 |
| 40  | Коммунальное обслуживание (3.1)  | -  | 835  | Строительство канализационной насосной станции                             | Образуетя в результате раздела существующего земельного участка с кадастровым номером 50:28:0000000:56769 |
| 41  | Коммунальное обслуживание (3.1)  | -  | 864  | Строительство ливневой насосной станции и канализационной насосной станции | Образуетя в результате раздела существующего земельного участка с кадастровым номером 50:28:0000000:56769 |

Документация по планировке территории комплексного развития на земельном участке с кадастровым номером 50:28:0000000:56769, расположенном в городском округе Домодедово Московской области



| Условный номер образуемого земельного участка | Наименование основных ВРИ земельного участка (код основных ВРИ земельного участка) | Наименование вспомогательных ВРИ земельного участка (код вспомогательных ВРИ земельного участка) | Размер земельного участка, в соответствии с проектными предложениями, кв.м | Строительство и(или) реконструкция объектов капитального строительства     | Возможные способы образования земельных участков   |
|---|--|--|--|--|--|
| 42  | Коммунальное обслуживание (3.1)  | -  | 996  | Строительство ливневой насосной станции и канализационной насосной станции | Образуется в результате раздела существующего земельного участка с кадастровым номером 50:28:0000000:56769 |
| 43  | Коммунальное обслуживание (3.1)  | -  | 1795   | Строительство отопительной котельной                                       | Образуется в результате раздела существующего земельного участка с кадастровым номером 50:28:0000000:56769 |
| 44  | Коммунальное обслуживание (3.1)  | -  | 2196   | Строительство очистных сооружений поверхностного стока с насосной станцией | Образуется в результате раздела существующего земельного участка с кадастровым номером 50:28:0000000:56769 |
| 45  | Коммунальное обслуживание (3.1)  | -  | 6589   | Строительство очистных сооружений хозяйственно-бытовой канализации         | Образуется в результате раздела существующего земельного участка с кадастровым номером 50:28:0000000:56769 |
| 46  | Коммунальное обслуживание (3.1)  | -  | 105  | Строительство трансформаторной подстанции                                  | Образуется в результате раздела существующего земельного участка с кадастровым номером 50:28:0000000:56769 |
| 47  | Коммунальное обслуживание (3.1)  | -  | 105  | Строительство распределительной трансформаторной подстанции                | Образуется в результате раздела существующего земельного участка с кадастровым номером 50:28:0000000:56769 |
| 48  | Коммунальное обслуживание (3.1)  | -  | 53   | Строительство трансформаторной подстанции                                  | Образуется в результате раздела существующего земельного участка с кадастровым номером 50:28:0000000:56769 |



| Условный номер образуемого земельного участка | Наименование основных ВРИ земельного участка (код основных ВРИ земельного участка) | Наименование вспомогательных ВРИ земельного участка (код вспомогательных ВРИ земельного участка) | Размер земельного участка, в соответствии с проектными предложениями, кв.м | Строительство и(или) реконструкция объектов капитального строительства | Возможные способы образования земельных участков   |
|---|--|--|--|--|--|
| 49  | Коммунальное обслуживание (3.1)  | -  | 105  | Строительство распределительной трансформаторной подстанции            | Образуется в результате раздела существующего земельного участка с кадастровым номером 50:28:0000000:56769 |
| 50  | Коммунальное обслуживание (3.1)  | -  | 79   | Строительство трансформаторной подстанции                              | Образуется в результате раздела существующего земельного участка с кадастровым номером 50:28:0000000:56769 |
| 51  | Коммунальное обслуживание (3.1)  | -  | 178  | Строительство трансформаторной подстанции                              | Образуется в результате раздела существующего земельного участка с кадастровым номером 50:28:0000000:56769 |
| 52  | Коммунальное обслуживание (3.1)  | -  | 149  | Строительство трансформаторной подстанции                              | Образуется в результате раздела существующего земельного участка с кадастровым номером 50:28:0000000:56769 |
| 53  | Коммунальное обслуживание (3.1)  | -  | 98   | Мероприятия не предусмотрены   | Образуется в результате раздела существующего земельного участка с кадастровым номером 50:28:0000000:56769 |
| 54  | Коммунальное обслуживание (3.1)  | -  | 105  | Строительство трансформаторной подстанции                              | Образуется в результате раздела существующего земельного участка с кадастровым номером 50:28:0000000:56769 |
| 55  | Коммунальное обслуживание (3.1)  | -  | 105  | Строительство трансформаторной подстанции                              | Образуется в результате раздела существующего земельного участка с кадастровым номером 50:28:0000000:56769 |



| Условный номер образуемого земельного участка | Наименование основных ВРИ земельного участка (код основных ВРИ земельного участка) | Наименование вспомогательных ВРИ земельного участка (код вспомогательных ВРИ земельного участка) | Размер земельного участка, в соответствии с проектными предложениями, кв.м | Строительство и(или) реконструкция объектов капитального строительства   | Возможные способы образования земельных участков   |
|---|--|--|--|--|--|
| 56  | Коммунальное обслуживание (3.1)  | -  | 105  | Строительство трансформаторной подстанции  | Образуется в результате раздела существующего земельного участка с кадастровым номером 50:28:0000000:56769 |
| 57  | Коммунальное обслуживание (3.1)  | -  | 53   | Строительство трансформаторной подстанции  | Образуется в результате раздела существующего земельного участка с кадастровым номером 50:28:0000000:56769 |
| 58  | Коммунальное обслуживание (3.1)  | -  | 53   | Строительство трансформаторной подстанции  | Образуется в результате раздела существующего земельного участка с кадастровым номером 50:28:0000000:56769 |
| 59  | Коммунальное обслуживание (3.1)  | -  | 118  | Мероприятия не предусмотрены   | Образуется в результате раздела существующего земельного участка с кадастровым номером 50:28:0000000:56769 |
| 60  | Коммунальное обслуживание (3.1)  | -  | 20   | Мероприятия не предусмотрены   | Образуется в результате раздела существующего земельного участка с кадастровым номером 50:28:0000000:56769 |
| 61  | Улично-дорожная сеть (12.0.1);<br>Стоянки транспорта общего пользования (7.2.3)    | -  | 12099  | Строительство а/д общего пользования местного значения и отстойно-разворотной площадки наземного пассажирского транспорта общего пользования | Образуется в результате раздела существующего земельного участка с кадастровым номером 50:28:0000000:56769 |
| 62  | Улично-дорожная сеть (12.0.1)  | -  | 12617  | Строительство а/д общего пользования местного значения   | Образуется в результате раздела существующего земельного участка с кадастровым номером 50:28:0000000:56769 |



| Условный номер образуемого земельного участка | Наименование основных ВРИ земельного участка (код основных ВРИ земельного участка) | Наименование вспомогательных ВРИ земельного участка (код вспомогательных ВРИ земельного участка) | Размер земельного участка, в соответствии с проектными предложениями, кв.м | Строительство и(или) реконструкция объектов капитального строительства | Возможные способы образования земельных участков   |
|---|--|--|--|--|--|
| 63  | Улично-дорожная сеть (12.0.1)  | -  | 29302  | Реконструкция а/д общего пользования местного значения                 | Образуется в результате раздела существующего земельного участка с кадастровым номером 50:28:0000000:56769 |
| 64  | Улично-дорожная сеть (12.0.1)  | -  | 267  | Реконструкция а/д общего пользования местного значения                 | Образуется в результате раздела существующего земельного участка с кадастровым номером 50:28:0000000:56769 |
| 65  | Улично-дорожная сеть (12.0.1)  | -  | 19931  | Строительство а/д общего пользования местного значения                 | Образуется в результате раздела существующего земельного участка с кадастровым номером 50:28:0000000:56769 |
| 66  | Улично-дорожная сеть (12.0.1)  | -  | 1735   | Строительство а/д общего пользования местного значения                 | Образуется в результате раздела существующего земельного участка с кадастровым номером 50:28:0000000:56769 |
| 67  | Улично-дорожная сеть (12.0.1)  | -  | 6923   | Строительство а/д общего пользования местного значения                 | Образуется в результате раздела существующего земельного участка с кадастровым номером 50:28:0000000:56769 |
| 68  | Улично-дорожная сеть (12.0.1)  | -  | 2842   | Строительство а/д общего пользования местного значения                 | Образуется в результате раздела существующего земельного участка с кадастровым номером 50:28:0000000:56769 |
| 69  | Улично-дорожная сеть (12.0.1)  | -  | 7757   | Строительство а/д общего пользования местного значения                 | Образуется в результате раздела существующего земельного участка с кадастровым номером 50:28:0000000:56769 |





| Условный номер образуемого земельного участка | Наименование основных ВРИ земельного участка (код основных ВРИ земельного участка) | Наименование вспомогательных ВРИ земельного участка (код вспомогательных ВРИ земельного участка) | Размер земельного участка, в соответствии с проектными предложениями, кв.м | Строительство и(или) реконструкция объектов капитального строительства | Возможные способы образования земельных участков   |
|---|--|--|--|--|--|
| 70  | Улично-дорожная сеть (12.0.1)  | -  | 1382   | Строительство а/д общего пользования местного значения                 | Образуется в результате раздела существующего земельного участка с кадастровым номером 50:28:0000000:56769 |
| 71  | Улично-дорожная сеть (12.0.1)  | -  | 1090   | Строительство а/д общего пользования местного значения                 | Образуется в результате раздела существующего земельного участка с кадастровым номером 50:28:0000000:56769 |
| 72  | Улично-дорожная сеть (12.0.1)  | -  | 2839   | Строительство а/д общего пользования местного значения                 | Образуется в результате раздела существующего земельного участка с кадастровым номером 50:28:0000000:56769 |
| 73  | Земельные участки (территории) общего пользования (12.0)                           | -  | 1536   | Строительство пешеходной улицы   | Образуется в результате раздела существующего земельного участка с кадастровым номером 50:28:0000000:56769 |
| 74  | Земельные участки (территории) общего пользования (12.0)                           | -  | 1875   | Строительство пешеходной улицы   | Образуется в результате раздела существующего земельного участка с кадастровым номером 50:28:0000000:56769 |
| 75  | Земельные участки (территории) общего пользования (12.0)                           | -  | 379  | Строительство пешеходной улицы   | Образуется в результате раздела существующего земельного участка с кадастровым номером 50:28:0000000:56769 |
| 76  | Земельные участки (территории) общего пользования (12.0)                           | -  | 1675   | Строительство пешеходной улицы   | Образуется в результате раздела существующего земельного участка с кадастровым номером 50:28:0000000:56769 |



| Условный номер образуемого земельного участка | Наименование основных ВРИ земельного участка (код основных ВРИ земельного участка) | Наименование вспомогательных ВРИ земельного участка (код вспомогательных ВРИ земельного участка) | Размер земельного участка, в соответствии с проектными предложениями, кв.м | Строительство и(или) реконструкция объектов капитального строительства | Возможные способы образования земельных участков   |
|---|--|--|--|--|--|
| 77  | Земельные участки (территории) общего пользования (12.0)                           | -  | 368  | Строительство пешеходной улицы   | Образуется в результате раздела существующего земельного участка с кадастровым номером 50:28:0000000:56769 |
| 78  | Земельные участки (территории) общего пользования (12.0)                           | -  | 949  | Строительство пешеходной улицы   | Образуется в результате раздела существующего земельного участка с кадастровым номером 50:28:0000000:56769 |
| 79  | Улично-дорожная сеть (12.0.1)  | -  | 601  | Мероприятия не предусмотрены   | Образуется в результате раздела существующего земельного участка с кадастровым номером 50:28:0000000:56769 |
| 80  | Улично-дорожная сеть (12.0.1)  | -  | 358  | Мероприятия не предусмотрены   | Образуется в результате раздела существующего земельного участка с кадастровым номером 50:28:0000000:56769 |
| 81  | Земельные участки (территории) общего пользования (12.0)                           | -  | 550  | Строительство пешеходной улицы   | Образуется в результате раздела существующего земельного участка с кадастровым номером 50:28:0000000:56769 |
| 82  | Водные объекты (11.0)  | -  | 4368   | Мероприятия не предусмотрены   | Образуется в результате раздела существующего земельного участка с кадастровым номером 50:28:0000000:56769 |
| 83  | Общее пользование водными объектами (11.1)   | -  | 17923  | Мероприятия не предусмотрены   | Образуется в результате раздела существующего земельного участка с кадастровым номером 50:28:0000000:56769 |



| Условный номер образуемого земельного участка | Наименование основных ВРИ земельного участка (код основных ВРИ земельного участка)                     | Наименование вспомогательных ВРИ земельного участка (код вспомогательных ВРИ земельного участка) | Размер земельного участка, в соответствии с проектными предложениями, кв.м | Строительство и(или) реконструкция объектов капитального строительства | Возможные способы образования земельных участков   |
|---|--|--|--|--|--|
| 84  | Земельные участки (территории) общего пользования (12.0);<br>Предоставление коммунальных услуг (3.1.1) | -  | 6764   | Настоящей Документацией мероприятия не предусмотрены                   | Образуется в результате раздела существующего земельного участка с кадастровым номером 50:28:0000000:56769 |
| 85  | Земельные участки (территории) общего пользования (12.0);<br>Предоставление коммунальных услуг (3.1.1) | -  | 2664   | Настоящей Документацией мероприятия не предусмотрены                   | Образуется в результате раздела существующего земельного участка с кадастровым номером 50:28:0000000:56769 |
| 86  | Предоставление коммунальных услуг (3.1.1)  | -  | 831  | Настоящей Документацией мероприятия не предусмотрены                   | Образуется в результате раздела существующего земельного участка с кадастровым номером 50:28:0000000:56769 |
| 87  | Предоставление коммунальных услуг (3.1.1)  | -  | 7488   | Настоящей Документацией мероприятия не предусмотрены                   | Образуется в результате раздела существующего земельного участка с кадастровым номером 50:28:0000000:56769 |
| 88  | Предоставление коммунальных услуг (3.1.1)  | -  | 4879   | Настоящей Документацией мероприятия не предусмотрены                   | Образуется в результате раздела существующего земельного участка с кадастровым номером 50:28:0000000:56769 |
| 89  | Предоставление коммунальных услуг (3.1.1)  | -  | 114  | Настоящей Документацией мероприятия не предусмотрены                   | Образуется в результате раздела существующего земельного участка с кадастровым номером 50:28:0000000:56769 |
| 90  | Предоставление коммунальных услуг (3.1.1)  | -  | 2738   | Настоящей Документацией мероприятия не предусмотрены                   | Образуется в результате раздела существующего земельного участка с кадастровым номером 50:28:0000000:56769 |



| Условный номер образуемого земельного участка | Наименование основных ВРИ земельного участка (код основных ВРИ земельного участка)                     | Наименование вспомогательных ВРИ земельного участка (код вспомогательных ВРИ земельного участка) | Размер земельного участка, в соответствии с проектными предложениями, кв.м | Строительство и(или) реконструкция объектов капитального строительства | Возможные способы образования земельных участков   |
|---|--|--|--|--|--|
| 91  | Улично-дорожная сеть (12.0.1)  | -  | 4014   | Настоящей Документацией мероприятия не предусмотрены                   | Образуется в результате раздела существующего земельного участка с кадастровым номером 50:28:0000000:56769 |
| 92  | Предоставление коммунальных услуг (3.1.1)  | -  | 36268  | Настоящей Документацией мероприятия не предусмотрены                   | Образуется в результате раздела существующего земельного участка с кадастровым номером 50:28:0000000:56769 |
| 93  | Улично-дорожная сеть (12.0.1)  | -  | 67   | Настоящей Документацией мероприятия не предусмотрены                   | Образуется в результате раздела существующего земельного участка с кадастровым номером 50:28:0000000:56769 |
| 94  | Предоставление коммунальных услуг (3.1.1)  | -  | 6418   | Настоящей Документацией мероприятия не предусмотрены                   | Образуется в результате раздела существующего земельного участка с кадастровым номером 50:28:0000000:56769 |
| 95  | Земельные участки (территории) общего пользования (12.0);<br>Предоставление коммунальных услуг (3.1.1) | -  | 81447  | Настоящей Документацией мероприятия не предусмотрены                   | Образуется в результате раздела существующего земельного участка с кадастровым номером 50:28:0000000:56769 |

Таблица 3 – Сведения по образуемым земельным участкам, для размещения линейных объектов регионального значения

| Условный номер образуемого земельного участка | Условный номер образуемого земельного участка или его части в соответствии с утвержденным проектом межевания территории | Наименование основных ВРИ земельного участка (код основных ВРИ земельного участка) согласно градостроительному регламенту | Наименование основных ВРИ земельного участка (код основных ВРИ земельного участка) в соответствии с утвержденным проектом межевания территории | Размер земельного участка, в соответствии с проектными предложениями, кв.м | Строительство и(или) реконструкция объектов капитального строительства  | Возможные способы образования земельных участков  |
|---|---|---|--|--|---|---|
| 96  | 24 <sup>1</sup>   | Размещение автомобильных дорог (7.2.1)  | -  | 302918   | Настоящей Документацией мероприятия не предусмотрены. Ранее утвержденной ДПТ предусмотрено размещение объектов регионального значения | Образуеться в результате раздела существующего земельного участка с кадастровым номером 50:28:0000000:56769 |
| 97  | 25 <sup>1</sup>   | Улично-дорожная сеть (12.0.1)   | -  | 19991  | Настоящей Документацией мероприятия не предусмотрены. Ранее утвержденной ДПТ предусмотрено размещение объектов регионального значения | Образуеться в результате раздела существующего земельного участка с кадастровым номером 50:28:0000000:56769 |
| 98  | 86 <sup>2</sup>   | Внеуличный транспорт (7.6);<br>Коммунальное обслуживание (3.1);<br>Стоянки транспорта общего пользования (7.2.3)          | Транспорт (7.0);<br>Коммунальное обслуживание (3.1);<br>Обслуживание автотранспорта (4.9) <sup>2</sup>   | 12758  | Настоящей Документацией мероприятия не предусмотрены. Ранее утвержденной ДПТ предусмотрено размещение объектов регионального значения | Образуеться в результате раздела существующего земельного участка с кадастровым номером 50:28:0000000:56769 |
| 99  | 87 <sup>2</sup>   | Внеуличный транспорт (7.6);<br>Коммунальное обслуживание (3.1);<br>Стоянки транспорта общего пользования (7.2.3)          | Транспорт (7.0);<br>Коммунальное обслуживание (3.1);<br>Обслуживание автотранспорта (4.9) <sup>2</sup>   | 8171   | Настоящей Документацией мероприятия не предусмотрены. Ранее утвержденной ДПТ предусмотрено размещение объектов регионального значения | Образуеться в результате раздела существующего земельного участка с кадастровым номером 50:28:0000000:56769 |
| 100   | 88 <sup>2</sup>   | Внеуличный транспорт (7.6);<br>Коммунальное обслуживание (3.1)  | Транспорт (7.0);<br>Коммунальное обслуживание (3.1);<br>Обслуживание автотранспорта (4.9) <sup>2</sup>   | 160  | Настоящей Документацией мероприятия не предусмотрены. Ранее утвержденной ДПТ предусмотрено размещение объектов регионального значения | Образуеться в результате раздела существующего земельного участка с кадастровым номером 50:28:0000000:56769 |

Документация по планировке территории комплексного развития на земельном участке с кадастровым номером 50:28:0000000:56769, расположенном в городском округе Домодедово Московской области



| Условный номер образуемого земельного участка | Условный номер образуемого земельного участка или его части в соответствии с утвержденным проектом межевания территории | Наименование основных ВРИ земельного участка (код основных ВРИ земельного участка) согласно градостроительному регламенту   | Наименование основных ВРИ земельного участка (код основных ВРИ земельного участка) в соответствии с утвержденным проектом межевания территории                      | Размер земельного участка, в соответствии с проектными предложениями, кв.м | Строительство и(или) реконструкция объектов капитального строительства   | Возможные способы образования земельных участков   |
|---|---|---|---|--|--|--|
| 101   | 85 <sup>2</sup>   | Внеуличный транспорт (7.6);<br>Коммунальное обслуживание (3.1);<br>Земельные участки (территории) общего пользования (12.0) | Транспорт (7.0);<br>Коммунальное обслуживание (3.1);<br>Обслуживание автотранспорта (4.9);<br>Земельный участок (территория) общего пользования (12.0) <sup>2</sup> | 50278  | Настоящей Документацией мероприятия не предусмотрены.<br>Ранее утвержденной ДПТ предусмотрено размещение объектов регионального значения | Образуется в результате раздела существующего земельного участка с кадастровым номером 50:28:0000000:56769 |
| 102   | 282 <sup>2</sup>  | Коммунальное обслуживание (3.1);<br>Земельные участки (территории) общего пользования (12.0)                                | Коммунальное обслуживание (3.1);<br>Земельный участок (территория) общего пользования (12.0) <sup>2</sup>   | 1081   | Настоящей Документацией мероприятия не предусмотрены.<br>Ранее утвержденной ДПТ предусмотрено размещение объектов регионального значения | Образуется в результате раздела существующего земельного участка с кадастровым номером 50:28:0000000:56769 |
| 103   | 278 <sup>2</sup>  | Коммунальное обслуживание (3.1)   | Коммунальное обслуживание (3.1) <sup>2</sup>  | 67276  | Настоящей Документацией мероприятия не предусмотрены.<br>Ранее утвержденной ДПТ предусмотрено размещение объектов регионального значения | Образуется в результате раздела существующего земельного участка с кадастровым номером 50:28:0000000:56769 |
| 104   | 279 <sup>2</sup>  | Коммунальное обслуживание (3.1)   | Коммунальное обслуживание (3.1) <sup>2</sup>  | 9023   | Настоящей Документацией мероприятия не предусмотрены.<br>Ранее утвержденной ДПТ предусмотрено размещение объектов регионального значения | Образуется в результате раздела существующего земельного участка с кадастровым номером 50:28:0000000:56769 |
| 105   | 280 <sup>2</sup>  | Коммунальное обслуживание (3.1);<br>Земельные участки (территории) общего пользования (12.0)                                | Коммунальное обслуживание (3.1);<br>Земельный участок (территория) общего пользования (12.0) <sup>2</sup>   | 7155   | Настоящей Документацией мероприятия не предусмотрены.<br>Ранее утвержденной ДПТ предусмотрено размещение объектов регионального значения | Образуется в результате раздела существующего земельного участка с кадастровым номером 50:28:0000000:56769 |



| Условный номер образуемого земельного участка | Условный номер образуемого земельного участка или его части в соответствии с утвержденным проектом межевания территории | Наименование основных ВРИ земельного участка (код основных ВРИ земельного участка) согласно градостроительному регламенту   | Наименование основных ВРИ земельного участка (код основных ВРИ земельного участка) в соответствии с утвержденным проектом межевания территории                      | Размер земельного участка, в соответствии с проектными предложениями, кв.м | Строительство и(или) реконструкция объектов капитального строительства  | Возможные способы образования земельных участков   |
|---|---|---|---|--|---|--|
| 106   | 281 <sup>2</sup>  | Коммунальное обслуживание (3.1);<br>Земельные участки (территории) общего пользования (12.0)                                | Коммунальное обслуживание (3.1);<br>Земельный участок (территория) общего пользования (12.0) <sup>2</sup>   | 6182   | Настоящей Документацией мероприятия не предусмотрены. Ранее утвержденной ДПТ предусмотрено размещение объектов регионального значения | Образуется в результате раздела существующего земельного участка с кадастровым номером 50:28:0000000:56769 |
| 107   | 84 <sup>2</sup>   | Внеуличный транспорт (7.6);<br>Коммунальное обслуживание (3.1);<br>Земельные участки (территории) общего пользования (12.0) | Транспорт (7.0);<br>Коммунальное обслуживание (3.1);<br>Обслуживание автотранспорта (4.9);<br>Земельный участок (территория) общего пользования (12.0) <sup>2</sup> | 2528   | Настоящей Документацией мероприятия не предусмотрены. Ранее утвержденной ДПТ предусмотрено размещение объектов регионального значения | Образуется в результате раздела существующего земельного участка с кадастровым номером 50:28:0000000:56769 |
| 108   | 83 <sup>2</sup>   | Внеуличный транспорт (7.6);<br>Коммунальное обслуживание (3.1);<br>Земельные участки (территории) общего пользования (12.0) | Транспорт (7.0);<br>Коммунальное обслуживание (3.1);<br>Обслуживание автотранспорта (4.9);<br>Земельный участок (территория) общего пользования (12.0) <sup>2</sup> | 6134   | Настоящей Документацией мероприятия не предусмотрены. Ранее утвержденной ДПТ предусмотрено размещение объектов регионального значения | Образуется в результате раздела существующего земельного участка с кадастровым номером 50:28:0000000:56769 |
| 109   | 272 <sup>2</sup>  | Коммунальное обслуживание (3.1)   | Коммунальное обслуживание (3.1) <sup>2</sup>  | 32336  | Настоящей Документацией мероприятия не предусмотрены. Ранее утвержденной ДПТ предусмотрено размещение объектов регионального значения | Образуется в результате раздела существующего земельного участка с кадастровым номером 50:28:0000000:56769 |

1 – указано в соответствии с «Проектом планировки территории для размещения линейного объекта капитального строительства – автомобильной дороги Подольск – Домодедово – Раменское - ЦКАД», утвержденным постановлением Правительства Московской области от 31.07.2014г №589/28;

2 – указано в соответствии с «Проектом планировки территории для размещения участка линии кольцевого трамвая «Подольск–Климовск–Домодедово–аэропорт «Домодедово» – Константиново –Раменское», утвержденным постановлением Правительства Московской области от 18.04.2016 г №303/8



Таблица 4 – Сведения по земельным участкам, прекращающим свое существование

| № п/п | Кадастровый номер существующего земельного участка | Вид разрешенного использования существующего земельного участка                     | Площадь существующего земельного участка, кв.м | Условный номер образуемого земельного участка | Основной ВРИ (код) образуемого земельного участка или планируемый ВРИ существующего земельного участка   | Площадь образуемого зем.уч. или его части, кв.м | Действия с существующим земельным участком   |
|-------|--|---|--|---|--|---|--|
| 1     | 50:28:0000000:56769                                | для жилищного строительства с объектами социального и культурно-бытового назначения | 1523800 +/- 432 <sup>1</sup>                   | 1   | Многоэтажная жилая застройка (высотная застройка) (2.6); Хранение автотранспорта (2.7.1); Обслуживание жилой застройки (2.7)   | 38360   | Существующий исходный земельный участок, из которого при разделе образуются новые земельные участки, прекращает свое существование |
|       |  |   |  | 2   | Многоэтажная жилая застройка (высотная застройка) (2.6); Обслуживание жилой застройки (2.7)  | 18314   |  |
|       |  |   |  | 3   | Многоэтажная жилая застройка (высотная застройка) (2.6); Обслуживание жилой застройки (2.7)  | 17120   |  |
|       |  |   |  | 4   | Многоэтажная жилая застройка (высотная застройка) (2.6); Обслуживание жилой застройки (2.7)  | 19192   |  |
|       |  |   |  | 5   | Многоэтажная жилая застройка (высотная застройка) (2.6); Обслуживание жилой застройки (2.7)  | 26410   |  |
|       |  |   |  | 6   | Многоэтажная жилая застройка (высотная застройка) (2.6); Обслуживание жилой застройки (2.7)  | 19229   |  |
|       |  |   |  | 7   | Многоэтажная жилая застройка (высотная застройка) (2.6); Обслуживание жилой застройки (2.7)  | 17051   |  |
|       |  |   |  | 8   | Многоэтажная жилая застройка (высотная застройка) (2.6); Обслуживание жилой застройки (2.7)  | 24457   |  |
|       |  |   |  | 9   | Многоэтажная жилая застройка (высотная застройка) (2.6); Обслуживание жилой застройки (2.7)  | 13877   |  |
|       |  |   |  | 10  | Многоэтажная жилая застройка (высотная застройка) (2.6); Обслуживание жилой застройки (2.7)  | 19816   |  |
|       |  |   |  | 11  | Многоэтажная жилая застройка (высотная застройка) (2.6); Обслуживание жилой застройки (2.7)  | 19256   |  |
|       |  |   |  | 12  | Многоэтажная жилая застройка (высотная застройка) (2.6); Обслуживание жилой застройки (2.7)  | 29852   |  |
|       |  |   |  | 13  | Многоэтажная жилая застройка (высотная застройка) (2.6); Обслуживание жилой застройки (2.7)  | 24672   |  |
|       |  |   |  | 14  | Многоэтажная жилая застройка (высотная застройка) (2.6); Обслуживание жилой застройки (2.7)  | 26462   |  |
|       |  |   |  | 15  | Многоэтажная жилая застройка (высотная застройка) (2.6); Обслуживание жилой застройки (2.7)  | 17315   |  |
|       |  |   |  | 16  | Многоэтажная жилая застройка (высотная застройка) (2.6); Обслуживание жилой застройки (2.7)  | 20154   |  |
|       |  |   |  | 17  | Многоэтажная жилая застройка (высотная застройка) (2.6); Обслуживание жилой застройки (2.7)  | 40830   |  |
|       |  |   |  | 18  | Многоэтажная жилая застройка (высотная застройка) (2.6); Обслуживание жилой застройки (2.7)  | 11067   |  |
|       |  |   |  | 19  | Многоэтажная жилая застройка (высотная застройка) (2.6); Обслуживание жилой застройки (2.7)  | 15595   |  |
|       |  |   |  | 20  | Многоэтажная жилая застройка (высотная застройка) (2.6); Обслуживание жилой застройки (2.7)  | 28744   |  |
|       |  |   |  | 21  | Многоэтажная жилая застройка (высотная застройка) (2.6); Обслуживание жилой застройки (2.7)  | 30734   |  |
|       |  |   |  | 22  | Дошкольное, начальное и среднее общее образование (3.5.1)  | 14494   |  |
|       |  |   |  | 23  | Дошкольное, начальное и среднее общее образование (3.5.1)  | 14451   |  |
|       |  |   |  | 24  | Дошкольное, начальное и среднее общее образование (3.5.1)  | 14452   |  |
|       |  |   |  | 25  | Дошкольное, начальное и среднее общее образование (3.5.1)  | 14724   |  |
|       |  |   |  | 26  | Дошкольное, начальное и среднее общее образование (3.5.1)  | 34116   |  |
|       |  |   |  | 27  | Дошкольное, начальное и среднее общее образование (3.5.1)  | 34109   |  |
|       |  |   |  | 28  | Амбулаторно-поликлиническое обслуживание (3.4.1)   | 5037  |  |
|       |  |   |  | 29  | Объекты культурно-досуговой деятельности (3.6.1); Обеспечение занятий спортом в помещениях (5.1.2); Бытовое обслуживание (3.3); Хранение автотранспорта (2.7.1); Объекты торговли (торговые центры, торгово-развлекательные центры (комплексы) (4.2) | 35822   |  |
|       |  |   |  | 30  | Хранение автотранспорта (2.7.1); Обслуживание жилой застройки (2.7)  | 4643  |  |





| № п/п | Кадастровый номер существующего земельного участка | Вид разрешенного использования существующего земельного участка | Площадь существующего земельного участка, кв.м | Условный номер образуемого земельного участка | Основной ВРИ (код) образуемого земельного участка или планируемый ВРИ существующего земельного участка | Площадь образуемого зем.уч. или его части, кв.м | Действия с существующим земельным участком |
|-------|--|---|--|---|--|---|--|
|       |  |   |  | 31  | Обслуживание жилой застройки (2.7); Хранение автотранспорта (2.7.1)                                    | 4697  |  |
|       |  |   |  | 32  | Обслуживание жилой застройки (2.7); Хранение автотранспорта (2.7.1)                                    | 4670  |  |
|       |  |   |  | 33  | Обслуживание жилой застройки (2.7); Хранение автотранспорта (2.7.1)                                    | 4650  |  |
|       |  |   |  | 34  | Обслуживание жилой застройки (2.7); Хранение автотранспорта (2.7.1)                                    | 4684  |  |
|       |  |   |  | 35  | Обслуживание жилой застройки (2.7); Хранение автотранспорта (2.7.1)                                    | 4642  |  |
|       |  |   |  | 36  | Обслуживание жилой застройки (2.7); Хранение автотранспорта (2.7.1)                                    | 4880  |  |
|       |  |   |  | 37  | Обслуживание жилой застройки (2.7); Хранение автотранспорта (2.7.1)                                    | 4714  |  |
|       |  |   |  | 38  | Обслуживание жилой застройки (2.7); Хранение автотранспорта (2.7.1)                                    | 15270   |  |
|       |  |   |  | 39  | Коммунальное обслуживание (3.1)  | 1583  |  |
|       |  |   |  | 40  | Коммунальное обслуживание (3.1)  | 835   |  |
|       |  |   |  | 41  | Коммунальное обслуживание (3.1)  | 864   |  |
|       |  |   |  | 42  | Коммунальное обслуживание (3.1)  | 996   |  |
|       |  |   |  | 43  | Коммунальное обслуживание (3.1)  | 1795  |  |
|       |  |   |  | 44  | Коммунальное обслуживание (3.1)  | 2196  |  |
|       |  |   |  | 45  | Коммунальное обслуживание (3.1)  | 6589  |  |
|       |  |   |  | 46  | Коммунальное обслуживание (3.1)  | 105   |  |
|       |  |   |  | 47  | Коммунальное обслуживание (3.1)  | 105   |  |
|       |  |   |  | 48  | Коммунальное обслуживание (3.1)  | 53  |  |
|       |  |   |  | 49  | Коммунальное обслуживание (3.1)  | 105   |  |
|       |  |   |  | 50  | Коммунальное обслуживание (3.1)  | 79  |  |
|       |  |   |  | 51  | Коммунальное обслуживание (3.1)  | 178   |  |
|       |  |   |  | 52  | Коммунальное обслуживание (3.1)  | 149   |  |
|       |  |   |  | 53  | Коммунальное обслуживание (3.1)  | 98  |  |
|       |  |   |  | 54  | Коммунальное обслуживание (3.1)  | 105   |  |
|       |  |   |  | 55  | Коммунальное обслуживание (3.1)  | 105   |  |
|       |  |   |  | 56  | Коммунальное обслуживание (3.1)  | 105   |  |
|       |  |   |  | 57  | Коммунальное обслуживание (3.1)  | 53  |  |
|       |  |   |  | 58  | Коммунальное обслуживание (3.1)  | 53  |  |
|       |  |   |  | 59  | Коммунальное обслуживание (3.1)  | 118   |  |
|       |  |   |  | 60  | Коммунальное обслуживание (3.1)  | 20  |  |
|       |  |   |  | 61  | Улично-дорожная сеть (12.0.1);<br>Стоянки транспорта общего пользования (7.2.3)                        | 12099   |  |
|       |  |   |  | 62  | Улично-дорожная сеть (12.0.1)  | 12617   |  |
|       |  |   |  | 63  | Улично-дорожная сеть (12.0.1)  | 29302   |  |
|       |  |   |  | 64  | Улично-дорожная сеть (12.0.1)  | 267   |  |
|       |  |   |  | 65  | Улично-дорожная сеть (12.0.1)  | 19931   |  |
|       |  |   |  | 66  | Улично-дорожная сеть (12.0.1)  | 1735  |  |
|       |  |   |  | 67  | Улично-дорожная сеть (12.0.1)  | 6923  |  |
|       |  |   |  | 68  | Улично-дорожная сеть (12.0.1)  | 2842  |  |
|       |  |   |  | 69  | Улично-дорожная сеть (12.0.1)  | 7757  |  |
|       |  |   |  | 70  | Улично-дорожная сеть (12.0.1)  | 1382  |  |
|       |  |   |  | 71  | Улично-дорожная сеть (12.0.1)  | 1090  |  |
|       |  |   |  | 72  | Улично-дорожная сеть (12.0.1)  | 2839  |  |
|       |  |   |  | 73  | Земельные участки (территории) общего пользования (12.0)   | 1536  |  |
|       |  |   |  | 74  | Земельные участки (территории) общего пользования (12.0)   | 1875  |  |
|       |  |   |  | 75  | Земельные участки (территории) общего пользования (12.0)   | 379   |  |
|       |  |   |  | 76  | Земельные участки (территории) общего пользования (12.0)   | 1675  |  |
|       |  |   |  | 77  | Земельные участки (территории) общего пользования (12.0)   | 368   |  |
|       |  |   |  | 78  | Земельные участки (территории) общего пользования (12.0)   | 949   |  |
|       |  |   |  | 79  | Улично-дорожная сеть (12.0.1)  | 601   |  |
|       |  |   |  | 80  | Улично-дорожная сеть (12.0.1)  | 358   |  |
|       |  |   |  | 81  | Земельные участки (территории) общего пользования (12.0)   | 550   |  |
|       |  |   |  | 82  | Водные объекты (11.0)  | 4368  |  |
|       |  |   |  | 83  | Общее пользование водными объектами (11.1)   | 17923   |  |
|       |  |   |  | 84  | Земельные участки (территории) общего пользования (12.0);<br>Предоставление коммунальных услуг (3.1.1) | 6764  |  |
|       |  |   |  | 85  | Земельные участки (территории) общего пользования (12.0);<br>Предоставление коммунальных услуг (3.1.1) | 2664  |  |



| № п/п | Кадастровый номер существующего земельного участка | Вид разрешенного использования существующего земельного участка | Площадь существующего земельного участка, кв.м | Условный номер образуемого земельного участка | Основной ВРИ (код) образуемого земельного участка или планируемый ВРИ существующего земельного участка                   | Площадь образуемого зем.уч. или его части, кв.м | Действия с существующим земельным участком |
|-------|--|---|--|---|--|---|--|
|       |  |   |  | 86  | Предоставление коммунальных услуг (3.1.1)  | 831   |  |
|       |  |   |  | 87  | Предоставление коммунальных услуг (3.1.1)  | 7488  |  |
|       |  |   |  | 88  | Предоставление коммунальных услуг (3.1.1)  | 4879  |  |
|       |  |   |  | 89  | Предоставление коммунальных услуг (3.1.1)  | 114   |  |
|       |  |   |  | 90  | Предоставление коммунальных услуг (3.1.1)  | 2738  |  |
|       |  |   |  | 91  | Улично-дорожная сеть (12.0.1)  | 4014  |  |
|       |  |   |  | 92  | Предоставление коммунальных услуг (3.1.1)  | 36268   |  |
|       |  |   |  | 93  | Улично-дорожная сеть (12.0.1)  | 67  |  |
|       |  |   |  | 94  | Предоставление коммунальных услуг (3.1.1)  | 6418  |  |
|       |  |   |  | 95  | Земельные участки (территории) общего пользования (12.0);<br>Предоставление коммунальных услуг (3.1.1)                   | 81447   |  |
|       |  |   |  | 96  | Размещение автомобильных дорог (7.2.1)   | 302918  |  |
|       |  |   |  | 97  | Улично-дорожная сеть (12.0.1)  | 19991   |  |
|       |  |   |  | 98  | Внеуличный транспорт (7.6); Коммунальное обслуживание (3.1);<br>Стоянки транспорта общего пользования (7.2.3)            | 12758   |  |
|       |  |   |  | 99  | Внеуличный транспорт (7.6); Коммунальное обслуживание (3.1);<br>Стоянки транспорта общего пользования (7.2.3)            | 8171  |  |
|       |  |   |  | 100   | Внеуличный транспорт (7.6); Коммунальное обслуживание (3.1)  | 160   |  |
|       |  |   |  | 101   | Внеуличный транспорт (7.6); Коммунальное обслуживание (3.1);<br>Земельные участки (территории) общего пользования (12.0) | 50278   |  |
|       |  |   |  | 102   | Коммунальное обслуживание (3.1); Земельные участки (территории)<br>общего пользования (12.0)                             | 1081  |  |
|       |  |   |  | 103   | Коммунальное обслуживание (3.1)  | 67276   |  |
|       |  |   |  | 104   | Коммунальное обслуживание (3.1)  | 9023  |  |
|       |  |   |  | 105   | Коммунальное обслуживание (3.1); Земельные участки (территории)<br>общего пользования (12.0)                             | 7155  |  |
|       |  |   |  | 106   | Коммунальное обслуживание (3.1); Земельные участки (территории)<br>общего пользования (12.0)                             | 6182  |  |
|       |  |   |  | 107   | Внеуличный транспорт (7.6); Коммунальное обслуживание (3.1);<br>Земельные участки (территории) общего пользования (12.0) | 2528  |  |
|       |  |   |  | 108   | Внеуличный транспорт (7.6); Коммунальное обслуживание (3.1);<br>Земельные участки (территории) общего пользования (12.0) | 6134  |  |
|       |  |   |  | 109   | Коммунальное обслуживание (3.1)  | 32336   |  |

1 – для целей межевания принята фактическая площадь земельного участка с кадастровым номером 50:28:0000000:56769 согласно координатам поворотных точек, указанным в ЕГРН, в размере 1523900 кв.м в связи с тем, что:

а - вычисленная средняя квадратическая погрешность определения площади земельного участка с кадастровым номером 50:28:0000000:56769 составляет  $\Delta P = 3,5 * M_{ит} * \sqrt{P_{док}} = 3,5 * 0,10 * \sqrt{1523800} = 432$  кв.м («Методические рекомендации по проведению межевания объектов землеустройства», утв. Росземкадастром 17.02.2003). Величина расхождения площади по координатам и площади по сведениям ЕГРН (100 кв.м), не превышает среднюю квадратическую погрешность определения площади земельного участка;

б - в соответствии с Федеральным законом от 13.07.2015г. № 218-ФЗ площадью земельного участка, определенной с учетом установленных в соответствии с настоящим Федеральным законом требований, является площадь геометрической фигуры, образованной проекцией границ земельного участка на горизонтальную плоскость, т.е. вычисленная по координатам.

**3. Перечень и сведения о площади образуемых земельных участков, которые будут отнесены к территориям общего пользования или имуществу общего пользования, в том числе в отношении которых предполагаются резервирование и (или) изъятие для государственных и (или) муниципальных нужд**

Перечень и сведения о площади образуемых земельных участков, которые будут отнесены к территориям общего пользования представлен в таблице 5.

Таблица 5 – Перечень и сведения о площади образуемых земельных участков, которые будут отнесены к территориям общего пользования

| Условный номер образуемого земельного участка | Наименование основных ВРИ земельного участка (код основных ВРИ земельного участка) | Назначение образуемого земельного участка  | Мероприятия для государственных или муниципальных нужд  |
|---|--|--|---|
| 61  | Улично-дорожная сеть (12.0.1);<br>Стоянки транспорта общего пользования (7.2.3)    | Строительство а/д общего пользования местного значения и отстойно-разворотной площадки наземного пассажирского транспорта общего пользования | Передача в муниципальную собственность, в т.ч. по ДоКРТ |
| 62  | Улично-дорожная сеть (12.0.1)  | Строительство а/д общего пользования местного значения   | Передача в муниципальную собственность, в т.ч. по ДоКРТ |
| 63  | Улично-дорожная сеть (12.0.1)  | Реконструкция а/д общего пользования местного значения   | Передача в муниципальную собственность, в т.ч. по ДоКРТ |
| 64  | Улично-дорожная сеть (12.0.1)  | Реконструкция а/д общего пользования местного значения   | Передача в муниципальную собственность, в т.ч. по ДоКРТ |
| 65  | Улично-дорожная сеть (12.0.1)  | Строительство а/д общего пользования местного значения   | Передача в муниципальную собственность, в т.ч. по ДоКРТ |
| 66  | Улично-дорожная сеть (12.0.1)  | Строительство а/д общего пользования местного значения   | Передача в муниципальную собственность, в т.ч. по ДоКРТ |
| 67  | Улично-дорожная сеть (12.0.1)  | Строительство а/д общего пользования местного значения   | Передача в муниципальную собственность, в т.ч. по ДоКРТ |
| 68  | Улично-дорожная сеть (12.0.1)  | Строительство а/д общего пользования местного значения   | Передача в муниципальную собственность, в т.ч. по ДоКРТ |
| 69  | Улично-дорожная сеть (12.0.1)  | Строительство а/д общего пользования местного значения   | Передача в муниципальную собственность, в т.ч. по ДоКРТ |
| 70  | Улично-дорожная сеть (12.0.1)  | Строительство а/д общего пользования местного значения   | Передача в муниципальную собственность, в т.ч. по ДоКРТ |

| Условный номер образуемого земельного участка | Наименование основных ВРИ земельного участка (код основных ВРИ земельного участка)                     | Назначение образуемого земельного участка  | Мероприятия для государственных или муниципальных нужд  |
|---|--|--|---|
| 71  | Улично-дорожная сеть (12.0.1)  | Строительство а/д общего пользования местного значения   | Передача в муниципальную собственность, в т.ч. по ДоКРТ |
| 72  | Улично-дорожная сеть (12.0.1)  | Строительство а/д общего пользования местного значения   | Передача в муниципальную собственность, в т.ч. по ДоКРТ |
| 73  | Земельные участки (территории) общего пользования (12.0)   | Строительство пешеходной улицы   | Передача в муниципальную собственность, в т.ч. по ДоКРТ |
| 74  | Земельные участки (территории) общего пользования (12.0)   | Строительство пешеходной улицы   | Передача в муниципальную собственность, в т.ч. по ДоКРТ |
| 75  | Земельные участки (территории) общего пользования (12.0)   | Строительство пешеходной улицы   | Передача в муниципальную собственность, в т.ч. по ДоКРТ |
| 76  | Земельные участки (территории) общего пользования (12.0)   | Строительство пешеходной улицы   | Передача в муниципальную собственность, в т.ч. по ДоКРТ |
| 77  | Земельные участки (территории) общего пользования (12.0)   | Строительство пешеходной улицы   | Передача в муниципальную собственность, в т.ч. по ДоКРТ |
| 78  | Земельные участки (территории) общего пользования (12.0)   | Строительство пешеходной улицы   | Передача в муниципальную собственность, в т.ч. по ДоКРТ |
| 79  | Улично-дорожная сеть (12.0.1)  | Мероприятия не предусмотрены. Размещение существующей а/д общего пользования местного значения             | Передача в муниципальную собственность, в т.ч. по ДоКРТ |
| 80  | Улично-дорожная сеть (12.0.1)  | Мероприятия не предусмотрены. Размещение существующей а/д общего пользования местного значения             | Передача в муниципальную собственность, в т.ч. по ДоКРТ |
| 81  | Земельные участки (территории) общего пользования (12.0)   | Строительство пешеходной улицы   | Передача в муниципальную собственность, в т.ч. по ДоКРТ |
| 82  | Водные объекты (11.0)  | Мероприятия не предусмотрены. Размещение существующего водного объекта общего пользования                  | Передача в муниципальную собственность, в т.ч. по ДоКРТ |
| 83  | Общее пользование водными объектами (11.1)   | Мероприятия не предусмотрены. Размещение береговой полосы существующего водного объекта общего пользования | Передача в муниципальную собственность, в т.ч. по ДоКРТ |
| 84  | Земельные участки (территории) общего пользования (12.0);<br>Предоставление коммунальных услуг (3.1.1) | Настоящей Документацией мероприятия не предусмотрены   | Не предусмотрено  |

| Условный номер образуемого земельного участка | Наименование основных ВРИ земельного участка (код основных ВРИ земельного участка)                                       | Назначение образуемого земельного участка  | Мероприятия для государственных или муниципальных нужд |
|---|--|--|--|
| 85  | Земельные участки (территории) общего пользования (12.0);<br>Предоставление коммунальных услуг (3.1.1)                   | Настоящей Документацией мероприятия не предусмотрены   | Не предусмотрено                                       |
| 91  | Улично-дорожная сеть (12.0.1)  | Настоящей Документацией мероприятия не предусмотрены   | Не предусмотрено                                       |
| 93  | Улично-дорожная сеть (12.0.1)  | Настоящей Документацией мероприятия не предусмотрены   | Не предусмотрено                                       |
| 95  | Земельные участки (территории) общего пользования (12.0);<br>Предоставление коммунальных услуг (3.1.1)                   | Настоящей Документацией мероприятия не предусмотрены   | Не предусмотрено                                       |
| 96  | Размещение автомобильных дорог (7.2.1)   | Настоящей Документацией мероприятия не предусмотрены.<br>Ранее утвержденной ДПТ предусмотрено размещение объектов регионального значения | Не предусмотрено                                       |
| 97  | Улично-дорожная сеть (12.0.1)  | Настоящей Документацией мероприятия не предусмотрены.<br>Ранее утвержденной ДПТ предусмотрено размещение объектов регионального значения | Не предусмотрено                                       |
| 101   | Внеуличный транспорт (7.6); Коммунальное обслуживание (3.1);<br>Земельные участки (территории) общего пользования (12.0) | Настоящей Документацией мероприятия не предусмотрены.<br>Ранее утвержденной ДПТ предусмотрено размещение объектов регионального значения | Не предусмотрено                                       |
| 102   | Коммунальное обслуживание (3.1);<br>Земельные участки (территории) общего пользования (12.0)                             | Настоящей Документацией мероприятия не предусмотрены.<br>Ранее утвержденной ДПТ предусмотрено размещение объектов регионального значения | Не предусмотрено                                       |
| 105   | Коммунальное обслуживание (3.1);<br>Земельные участки (территории) общего пользования (12.0)                             | Настоящей Документацией мероприятия не предусмотрены.<br>Ранее утвержденной ДПТ предусмотрено размещение объектов регионального значения | Не предусмотрено                                       |
| 106   | Коммунальное обслуживание (3.1);<br>Земельные участки (территории) общего пользования (12.0)                             | Настоящей Документацией мероприятия не предусмотрены.<br>Ранее утвержденной ДПТ предусмотрено размещение объектов регионального значения | Не предусмотрено                                       |
| 107   | Внеуличный транспорт (7.6); Коммунальное обслуживание (3.1);<br>Земельные участки (территории) общего пользования (12.0) | Настоящей Документацией мероприятия не предусмотрены.<br>Ранее утвержденной ДПТ предусмотрено размещение объектов регионального значения | Не предусмотрено                                       |

| Условный номер образуемого земельного участка | Наименование основных ВРИ земельного участка (код основных ВРИ земельного участка)                                    | Назначение образуемого земельного участка   | Мероприятия для государственных или муниципальных нужд |
|---|---|---|--|
| 108   | Внеуличный транспорт (7.6); Коммунальное обслуживание (3.1); Земельные участки (территории) общего пользования (12.0) | Настоящей Документацией мероприятия не предусмотрены. Ранее утвержденной ДПТ предусмотрено размещение объектов регионального значения | Не предусмотрено                                       |

Мероприятия для государственных или муниципальных нужд указаны с учетом положений Договора о комплексном развитии территории.

Резервирования и (или) изъятия для государственных и (или) муниципальных нужд настоящей Документацией не предусмотрено.

#### **4. Перечень и сведения о площади образуемых земельных участков для размещения объектов местного или регионального значения, в отношении которых предполагается резервирование для государственных и (или) муниципальных нужд**

Перечень и сведения о площади образуемых земельных участков для размещения объектов регионального и местного значения представлен в таблице 6.

Таблица 6 – Перечень и сведения о площади образуемых земельных участков для размещения объектов регионального и местного значения

| Условный номер образуемого земельного участка | Наименование основных ВРИ земельного участка (код основных ВРИ земельного участка) | Назначение образуемого земельного участка                        | Мероприятия для государственных или муниципальных нужд   |
|---|--|--|--|
| 22  | Дошкольное, начальное и среднее общее образование (3.5.1)                          | Строительство планируемой дошкольной образовательной организации | Передача в муниципальную собственность, в т.ч. по ДоКРТ  |
| 23  | Дошкольное, начальное и среднее общее образование (3.5.1)                          | Строительство планируемой дошкольной образовательной организации | Передача в муниципальную собственность, в т.ч. по ДоКРТ  |
| 24  | Дошкольное, начальное и среднее общее образование (3.5.1)                          | Строительство планируемой дошкольной образовательной организации | Передача в муниципальную собственность, в т.ч. по ДоКРТ  |
| 25  | Дошкольное, начальное и среднее общее образование (3.5.1)                          | Строительство планируемой дошкольной образовательной организации | Передача в муниципальную собственность, в т.ч. по ДоКРТ  |
| 26  | Дошкольное, начальное и среднее общее образование (3.5.1)                          | Строительство планируемой общеобразовательной организации        | Передача в муниципальную собственность, в т.ч. по ДоКРТ  |
| 27  | Дошкольное, начальное и среднее общее образование (3.5.1)                          | Строительство планируемой общеобразовательной организации        | Передача в муниципальную собственность, в т.ч. по ДоКРТ  |
| 28  | Амбулаторно-поликлиническое обслуживание (3.4.1)                                   | Строительство амбулаторно-поликлинического учреждения            | Передача в муниципальную собственность, в т.ч. по ДоКРТ, и дальнейшая передача в собственность |

| Условный номер образуемого земельного участка | Наименование основных ВРИ земельного участка (код основных ВРИ земельного участка) | Назначение образуемого земельного участка  | Мероприятия для государственных или муниципальных нужд  |
|---|--|--|---|
|   |  |  | субъекта РФ (Московской области)                        |
| 61  | Улично-дорожная сеть (12.0.1); Стоянки транспорта общего пользования (7.2.3)       | Строительство а/д общего пользования местного значения и отстойно-разворотной площадки наземного пассажирского транспорта общего пользования | Передача в муниципальную собственность, в т.ч. по ДоКРТ |
| 62  | Улично-дорожная сеть (12.0.1)  | Строительство а/д общего пользования местного значения   | Передача в муниципальную собственность, в т.ч. по ДоКРТ |
| 63  | Улично-дорожная сеть (12.0.1)  | Реконструкция а/д общего пользования местного значения   | Передача в муниципальную собственность, в т.ч. по ДоКРТ |
| 64  | Улично-дорожная сеть (12.0.1)  | Реконструкция а/д общего пользования местного значения   | Передача в муниципальную собственность, в т.ч. по ДоКРТ |
| 65  | Улично-дорожная сеть (12.0.1)  | Строительство а/д общего пользования местного значения   | Передача в муниципальную собственность, в т.ч. по ДоКРТ |
| 66  | Улично-дорожная сеть (12.0.1)  | Строительство а/д общего пользования местного значения   | Передача в муниципальную собственность, в т.ч. по ДоКРТ |
| 67  | Улично-дорожная сеть (12.0.1)  | Строительство а/д общего пользования местного значения   | Передача в муниципальную собственность, в т.ч. по ДоКРТ |
| 68  | Улично-дорожная сеть (12.0.1)  | Строительство а/д общего пользования местного значения   | Передача в муниципальную собственность, в т.ч. по ДоКРТ |
| 69  | Улично-дорожная сеть (12.0.1)  | Строительство а/д общего пользования местного значения   | Передача в муниципальную собственность, в т.ч. по ДоКРТ |
| 70  | Улично-дорожная сеть (12.0.1)  | Строительство а/д общего пользования местного значения   | Передача в муниципальную собственность, в т.ч. по ДоКРТ |
| 71  | Улично-дорожная сеть (12.0.1)  | Строительство а/д общего пользования местного значения   | Передача в муниципальную собственность, в т.ч. по ДоКРТ |
| 72  | Улично-дорожная сеть (12.0.1)  | Строительство а/д общего пользования местного значения   | Передача в муниципальную собственность, в т.ч. по ДоКРТ |
| 79  | Улично-дорожная сеть (12.0.1)  | Мероприятия не предусмотрены. Размещение существующей а/д общего пользования местного значения   | Передача в муниципальную собственность, в т.ч. по ДоКРТ |
| 80  | Улично-дорожная сеть (12.0.1)  | Мероприятия не предусмотрены. Размещение существующей а/д общего пользования местного значения   | Передача в муниципальную собственность, в т.ч. по ДоКРТ |
| 96  | Размещение автомобильных дорог (7.2.1)   | Настоящей Документацией мероприятия не предусмотрены. Ранее утвержденной ДПТ предусмотрено размещение объектов регионального значения        | Не предусмотрено  |

| Условный номер образуемого земельного участка | Наименование основных ВРИ земельного участка (код основных ВРИ земельного участка)                                       | Назначение образуемого земельного участка   | Мероприятия для государственных или муниципальных нужд |
|---|--|---|--|
| 97  | Улично-дорожная сеть (12.0.1)  | Настоящей Документацией мероприятия не предусмотрены. Ранее утвержденной ДПП предусмотрено размещение объектов регионального значения | Не предусмотрено                                       |
| 98  | Внеуличный транспорт (7.6);<br>Коммунальное обслуживание (3.1); Стоянки транспорта общего пользования (7.2.3)            | Настоящей Документацией мероприятия не предусмотрены. Ранее утвержденной ДПП предусмотрено размещение объектов регионального значения | Не предусмотрено                                       |
| 99  | Внеуличный транспорт (7.6);<br>Коммунальное обслуживание (3.1); Стоянки транспорта общего пользования (7.2.3)            | Настоящей Документацией мероприятия не предусмотрены. Ранее утвержденной ДПП предусмотрено размещение объектов регионального значения | Не предусмотрено                                       |
| 100   | Внеуличный транспорт (7.6);<br>Коммунальное обслуживание (3.1)   | Настоящей Документацией мероприятия не предусмотрены. Ранее утвержденной ДПП предусмотрено размещение объектов регионального значения | Не предусмотрено                                       |
| 101   | Внеуличный транспорт (7.6);<br>Коммунальное обслуживание (3.1); Земельные участки (территории) общего пользования (12.0) | Настоящей Документацией мероприятия не предусмотрены. Ранее утвержденной ДПП предусмотрено размещение объектов регионального значения | Не предусмотрено                                       |
| 102   | Коммунальное обслуживание (3.1); Земельные участки (территории) общего пользования (12.0)                                | Настоящей Документацией мероприятия не предусмотрены. Ранее утвержденной ДПП предусмотрено размещение объектов регионального значения | Не предусмотрено                                       |
| 103   | Коммунальное обслуживание (3.1)  | Настоящей Документацией мероприятия не предусмотрены. Ранее утвержденной ДПП предусмотрено размещение объектов регионального значения | Не предусмотрено                                       |
| 104   | Коммунальное обслуживание (3.1)  | Настоящей Документацией мероприятия не предусмотрены. Ранее утвержденной ДПП предусмотрено размещение объектов регионального значения | Не предусмотрено                                       |



| Условный номер образуемого земельного участка | Наименование основных ВРИ земельного участка (код основных ВРИ земельного участка)                                       | Назначение образуемого земельного участка   | Мероприятия для государственных или муниципальных нужд |
|---|--|---|--|
| 105   | Коммунальное обслуживание (3.1); Земельные участки (территории) общего пользования (12.0)                                | Настоящей Документацией мероприятия не предусмотрены. Ранее утвержденной ДПТ предусмотрено размещение объектов регионального значения | Не предусмотрено                                       |
| 106   | Коммунальное обслуживание (3.1); Земельные участки (территории) общего пользования (12.0)                                | Настоящей Документацией мероприятия не предусмотрены. Ранее утвержденной ДПТ предусмотрено размещение объектов регионального значения | Не предусмотрено                                       |
| 107   | Внеуличный транспорт (7.6);<br>Коммунальное обслуживание (3.1); Земельные участки (территории) общего пользования (12.0) | Настоящей Документацией мероприятия не предусмотрены. Ранее утвержденной ДПТ предусмотрено размещение объектов регионального значения | Не предусмотрено                                       |
| 108   | Внеуличный транспорт (7.6);<br>Коммунальное обслуживание (3.1); Земельные участки (территории) общего пользования (12.0) | Настоящей Документацией мероприятия не предусмотрены. Ранее утвержденной ДПТ предусмотрено размещение объектов регионального значения | Не предусмотрено                                       |
| 109   | Коммунальное обслуживание (3.1)  | Настоящей Документацией мероприятия не предусмотрены. Ранее утвержденной ДПТ предусмотрено размещение объектов регионального значения | Не предусмотрено                                       |

Мероприятия для государственных или муниципальных нужд указаны с учетом положений Договора о комплексном развитии территории.

Резервирования и (или) изъятия для государственных и (или) муниципальных нужд настоящей Документацией не предусмотрено.

### 5. Ведомость координат характерных точек границ образуемых земельных участков

| Имя точки   | X, м      | Y, м       | Имя точки   | X, м      | Y, м       | Имя точки  | X, м      | Y, м       |
|---|-----------|------------|---|-----------|------------|--|-----------|------------|
| Образуемый земельный участок с условным номером 1 |           |            | 39  | 430167,18 | 2204320,19 | 74   | 430044,75 | 2203661,24 |
| 1   | 430380,94 | 2204089,69 | 40  | 430187,45 | 2204348,73 | 75   | 430065,98 | 2203690,98 |
| 2   | 430357,89 | 2204062,03 | 41  | 430195,12 | 2204360,56 | 76   | 430100,73 | 2203700,63 |
| 3   | 430256,55 | 2204144,57 | 42  | 430196,99 | 2204359,84 | 77   | 430073,85 | 2203797,37 |
| 4   | 430360,10 | 2204271,61 | 43  | 430197,71 | 2204361,70 | 69   | 430077,39 | 2203802,37 |
| 5   | 430307,25 | 2204309,01 | 44  | 430195,84 | 2204362,43 | Образуемый земельный участок с условным номером 7  |           |            |
| 6   | 430310,90 | 2204314,17 | 45  | 430201,78 | 2204386,14 | 69   | 430077,39 | 2203802,37 |
| 7   | 430339,05 | 2204353,08 | 46  | 430267,73 | 2204369,61 | 70   | 430016,83 | 2203844,89 |
| 8   | 430354,84 | 2204352,69 | 47  | 430287,68 | 2204364,61 | 71   | 430000,16 | 2203859,65 |
| 9   | 430456,91 | 2204375,56 | 48  | 430278,51 | 2204351,87 | 78   | 430073,58 | 2203963,24 |
| 10  | 430510,89 | 2204362,49 | 49  | 430272,84 | 2204355,98 | 79   | 430201,99 | 2203872,23 |
| 11  | 430476,95 | 2204228,83 | 50  | 430268,44 | 2204349,90 | 80   | 430202,45 | 2203867,82 |
| 12  | 430418,37 | 2204123,05 | 51  | 430274,11 | 2204345,80 | 81   | 430195,98 | 2203860,04 |
| 13  | 430348,13 | 2204180,14 | 30  | 430271,63 | 2204342,35 | 82   | 430150,42 | 2203839,95 |
| 14  | 430316,93 | 2204141,89 | 31  | 430260,86 | 2204350,08 | 83   | 430110,39 | 2203822,31 |
| 1   | 430380,94 | 2204089,69 | 32  | 430188,65 | 2204248,49 | 84   | 430105,01 | 2203816,22 |
|   |           |            | 52  | 430184,55 | 2204251,40 | 85   | 430101,08 | 2203809,16 |
| 15  | 430285,55 | 2204142,25 | 53  | 430167,96 | 2204228,06 | 86   | 430098,75 | 2203801,43 |
| 16  | 430278,81 | 2204134,20 | 34  | 430042,60 | 2204317,46 | 87   | 430098,14 | 2203793,37 |
| 17  | 430271,15 | 2204140,62 | Образуемый земельный участок с условным номером 4 |           |            | 88   | 430099,25 | 2203785,38 |
| 18  | 430277,88 | 2204148,67 | 54  | 430087,99 | 2204132,18 | 69   | 430077,39 | 2203802,37 |
| 15  | 430285,55 | 2204142,25 | 55  | 430094,00 | 2204124,02 | Образуемый земельный участок с условным номером 8  |           |            |
|   |           |            | 53  | 430167,96 | 2204228,06 | 89   | 429855,04 | 2203962,67 |
| 19  | 430375,51 | 2204252,19 | 34  | 430042,60 | 2204317,46 | 90   | 429938,44 | 2203903,43 |
| 20  | 430382,18 | 2204260,30 | 56  | 429970,46 | 2204215,62 | 71   | 430000,16 | 2203859,65 |
| 21  | 430389,90 | 2204253,94 | 57  | 429991,59 | 2204200,64 | 78   | 430073,58 | 2203963,24 |
| 22  | 430383,23 | 2204245,83 | 58  | 430059,28 | 2204152,57 | 91   | 429891,61 | 2204092,21 |
| 19  | 430375,51 | 2204252,19 | 54  | 430087,99 | 2204132,18 | 92   | 429881,86 | 2204090,55 |
|   |           |            | Образуемый земельный участок с условным номером 5 |           |            | 93   | 429812,74 | 2203992,98 |
| 23  | 430368,87 | 2204278,86 | 59  | 430097,99 | 2203966,76 | 94   | 429846,88 | 2203968,46 |
| 24  | 430369,59 | 2204280,73 | 60  | 430085,20 | 2203974,61 | 95   | 429849,92 | 2203972,74 |
| 25  | 430367,73 | 2204281,45 | 61  | 429906,66 | 2204101,16 | 96   | 429858,08 | 2203966,96 |
| 26  | 430367,00 | 2204279,59 | 62  | 429903,31 | 2204120,83 | 89   | 429855,04 | 2203962,67 |
| 23  | 430368,87 | 2204278,86 | 56  | 429970,46 | 2204215,62 |  |           |            |
| Образуемый земельный участок с условным номером 2 |           |            | 57  | 429991,59 | 2204200,64 | 97   | 429876,91 | 2203953,59 |
| 27  | 430158,66 | 2204076,68 | 63  | 429959,06 | 2204154,72 | 98   | 429910,78 | 2204001,24 |
| 28  | 430172,59 | 2204064,82 | 64  | 429986,96 | 2204134,90 | 99   | 429975,63 | 2203955,20 |
| 29  | 430247,09 | 2204152,28 | 65  | 430026,70 | 2204106,69 | 100  | 429941,80 | 2203907,55 |
| 3   | 430256,55 | 2204144,57 | 58  | 430059,28 | 2204152,57 | 97   | 429876,91 | 2203953,59 |
| 4   | 430360,10 | 2204271,61 | 54  | 430087,99 | 2204132,18 | Образуемый земельный участок с условным номером 9  |           |            |
| 5   | 430307,25 | 2204309,01 | 55  | 430094,00 | 2204124,02 | 90   | 429938,44 | 2203903,43 |
| 6   | 430310,90 | 2204314,17 | 66  | 430091,03 | 2204109,47 | 101  | 429864,02 | 2203798,43 |
| 30  | 430271,63 | 2204342,35 | 67  | 430133,13 | 2204079,54 | 102  | 429834,60 | 2203756,93 |
| 31  | 430260,86 | 2204350,08 | 27  | 430158,66 | 2204076,68 | 103  | 429845,57 | 2203718,26 |
| 32  | 430188,65 | 2204248,49 | 28  | 430172,59 | 2204064,82 | 104  | 429913,63 | 2203737,57 |
| 33  | 430260,88 | 2204197,17 | 68  | 430153,94 | 2204042,93 | 72   | 429921,46 | 2203748,63 |
| 27  | 430158,66 | 2204076,68 | 59  | 430097,99 | 2203966,76 | 71   | 430000,16 | 2203859,65 |
| Образуемый земельный участок с условным номером 3 |           |            | Образуемый земельный участок с условным номером 6 |           |            | 90   | 429938,44 | 2203903,43 |
| 34  | 430042,60 | 2204317,46 | 69  | 430077,39 | 2203802,37 | Образуемый земельный участок с условным номером 10 |           |            |
| 35  | 430078,37 | 2204367,95 | 70  | 430016,83 | 2203844,89 | 101  | 429864,02 | 2203798,43 |
| 36  | 430096,89 | 2204354,83 | 71  | 430000,16 | 2203859,65 | 105  | 429802,39 | 2203842,18 |
| 37  | 430104,07 | 2204365,00 | 72  | 429921,46 | 2203748,63 | 106  | 429752,14 | 2203877,85 |
| 38  | 430134,62 | 2204343,32 | 73  | 430020,59 | 2203678,37 |  |           |            |



| Имя точки  | X, м      | Y, м       |
|--|-----------|------------|
| 107  | 429738,19 | 2203887,74 |
| 93   | 429812,74 | 2203992,98 |
| 94   | 429846,88 | 2203968,46 |
| 108  | 429843,84 | 2203964,18 |
| 109  | 429852,00 | 2203958,39 |
| 89   | 429855,04 | 2203962,67 |
| 90   | 429938,44 | 2203903,43 |
| 101  | 429864,02 | 2203798,43 |
| Образуемый земельный участок с условным номером 11 |           |            |
| 110  | 429720,98 | 2203655,42 |
| 111  | 429681,55 | 2203807,78 |
| 107  | 429738,19 | 2203887,74 |
| 106  | 429752,14 | 2203877,85 |
| 112  | 429708,18 | 2203815,80 |
| 113  | 429729,81 | 2203800,41 |
| 114  | 429740,79 | 2203792,60 |
| 115  | 429753,88 | 2203783,33 |
| 116  | 429758,35 | 2203780,16 |
| 117  | 429781,46 | 2203812,74 |
| 118  | 429790,97 | 2203826,10 |
| 105  | 429802,39 | 2203842,18 |
| 101  | 429864,02 | 2203798,43 |
| 102  | 429834,60 | 2203756,93 |
| 103  | 429845,57 | 2203718,26 |
| 119  | 429776,04 | 2203698,53 |
| 110  | 429720,98 | 2203655,42 |
| Образуемый земельный участок с условным номером 12 |           |            |
| 110  | 429720,98 | 2203655,42 |
| 120  | 429795,65 | 2203579,47 |
| 121  | 429855,39 | 2203524,24 |
| 122  | 429862,56 | 2203534,14 |
| 123  | 429904,43 | 2203591,93 |
| 124  | 429913,71 | 2203585,34 |
| 125  | 429923,93 | 2203599,76 |
| 126  | 429933,42 | 2203613,15 |
| 127  | 429956,51 | 2203645,73 |
| 128  | 429971,68 | 2203634,98 |
| 129  | 429985,07 | 2203625,49 |
| 130  | 430007,76 | 2203609,41 |
| 74   | 430044,75 | 2203661,24 |
| 73   | 430020,59 | 2203678,37 |
| 72   | 429921,46 | 2203748,63 |
| 104  | 429913,63 | 2203737,57 |
| 103  | 429845,57 | 2203718,26 |
| 119  | 429776,04 | 2203698,53 |
| 110  | 429720,98 | 2203655,42 |
| 131  | 429771,97 | 2203619,93 |
| 132  | 429834,95 | 2203560,59 |
| 133  | 429841,08 | 2203561,18 |
| 134  | 429872,37 | 2203604,73 |
| 135  | 429811,60 | 2203661,99 |
| 131  | 429771,97 | 2203619,93 |

| Имя точки  | X, м      | Y, м       |
|--|-----------|------------|
| Образуемый земельный участок с условным номером 13 |           |            |
| 121  | 429855,39 | 2203524,24 |
| 136  | 429975,07 | 2203413,59 |
| 137  | 430011,39 | 2203380,00 |
| 138  | 430125,34 | 2203539,41 |
| 139  | 430154,83 | 2203580,65 |
| 74   | 430044,75 | 2203661,24 |
| 130  | 430007,76 | 2203609,41 |
| 140  | 429964,74 | 2203549,13 |
| 141  | 430046,01 | 2203491,46 |
| 142  | 429990,83 | 2203414,28 |
| 122  | 429862,56 | 2203534,14 |
| 121  | 429855,39 | 2203524,24 |
| Образуемый земельный участок с условным номером 14 |           |            |
| 138  | 430125,34 | 2203539,41 |
| 143  | 430169,62 | 2203513,19 |
| 144  | 430255,26 | 2203481,14 |
| 145  | 430269,20 | 2203518,40 |
| 146  | 430281,50 | 2203551,24 |
| 147  | 430293,00 | 2203584,28 |
| 148  | 430329,19 | 2203692,34 |
| 149  | 430320,59 | 2203709,94 |
| 150  | 430242,36 | 2203737,48 |
| 151  | 430225,10 | 2203687,07 |
| 152  | 430216,30 | 2203661,38 |
| 153  | 430212,80 | 2203656,69 |
| 154  | 430166,86 | 2203595,06 |
| 139  | 430154,83 | 2203580,65 |
| 138  | 430125,34 | 2203539,41 |
| Образуемый земельный участок с условным номером 15 |           |            |
| 153  | 430212,80 | 2203656,69 |
| 154  | 430166,86 | 2203595,06 |
| 139  | 430154,83 | 2203580,65 |
| 74   | 430044,75 | 2203661,24 |
| 75   | 430065,98 | 2203690,98 |
| 76   | 430100,73 | 2203700,63 |
| 77   | 430073,85 | 2203797,37 |
| 69   | 430077,39 | 2203802,37 |
| 88   | 430099,25 | 2203785,38 |
| 155  | 430102,31 | 2203777,35 |
| 156  | 430106,97 | 2203770,43 |
| 157  | 430113,64 | 2203764,58 |
| 158  | 430121,34 | 2203760,72 |
| 159  | 430129,83 | 2203759,11 |
| 160  | 430138,31 | 2203759,04 |
| 161  | 430146,78 | 2203761,10 |
| 162  | 430153,48 | 2203763,18 |
| 163  | 430160,67 | 2203763,85 |
| 164  | 430168,32 | 2203763,55 |
| 165  | 430189,16 | 2203756,21 |
| 166  | 430185,24 | 2203745,08 |
| 167  | 430173,25 | 2203728,52 |

| Имя точки  | X, м      | Y, м       |
|--|-----------|------------|
| 168  | 430163,63 | 2203715,23 |
| 169  | 430152,73 | 2203700,17 |
| 170  | 430185,09 | 2203676,75 |
| 171  | 430198,38 | 2203667,13 |
| 153  | 430212,80 | 2203656,69 |
| Образуемый земельный участок с условным номером 16 |           |            |
| 172  | 430234,35 | 2203369,03 |
| 173  | 430260,32 | 2203446,66 |
| 174  | 430271,86 | 2203479,87 |
| 175  | 430284,19 | 2203512,79 |
| 176  | 430294,24 | 2203539,63 |
| 177  | 430401,27 | 2203501,96 |
| 178  | 430395,35 | 2203483,23 |
| 179  | 430390,53 | 2203467,97 |
| 180  | 430378,00 | 2203448,31 |
| 181  | 430347,90 | 2203353,29 |
| 182  | 430342,07 | 2203334,90 |
| 183  | 430333,49 | 2203337,62 |
| 172  | 430234,35 | 2203369,03 |
| Образуемый земельный участок с условным номером 17 |           |            |
| 176  | 430294,24 | 2203539,63 |
| 177  | 430401,27 | 2203501,96 |
| 178  | 430395,35 | 2203483,23 |
| 184  | 430508,07 | 2203447,46 |
| 185  | 430480,47 | 2203360,48 |
| 186  | 430501,80 | 2203353,73 |
| 187  | 430510,68 | 2203383,33 |
| 188  | 430521,22 | 2203414,43 |
| 189  | 430526,47 | 2203431,02 |
| 190  | 430526,27 | 2203444,17 |
| 191  | 430533,27 | 2203466,25 |
| 192  | 430540,99 | 2203476,87 |
| 193  | 430566,32 | 2203556,90 |
| 194  | 430570,91 | 2203573,11 |
| 195  | 430577,50 | 2203594,08 |
| 196  | 430526,67 | 2203610,84 |
| 197  | 430534,45 | 2203634,66 |
| 198  | 430508,49 | 2203643,80 |
| 199  | 430362,05 | 2203695,35 |
| 200  | 430344,13 | 2203686,58 |
| 201  | 430343,13 | 2203683,57 |
| 202  | 430394,95 | 2203665,33 |
| 203  | 430386,48 | 2203641,27 |
| 204  | 430385,01 | 2203637,11 |
| 205  | 430379,48 | 2203621,39 |
| 206  | 430367,77 | 2203588,12 |
| 207  | 430366,11 | 2203583,40 |
| 208  | 430315,54 | 2203601,20 |
| 209  | 430308,14 | 2203579,11 |
| 210  | 430296,55 | 2203545,81 |
| 176  | 430294,24 | 2203539,63 |
| 211  | 430528,42 | 2203498,53 |
| 212  | 430530,83 | 2203505,58 |



| Имя точки  | X, м      | Y, м       |
|--|-----------|------------|
| 213  | 430543,23 | 2203501,39 |
| 214  | 430540,80 | 2203494,29 |
| 211  | 430528,42 | 2203498,53 |
| Образуемый земельный участок с условным номером 18 |           |            |
| 215  | 430301,25 | 2203235,85 |
| 216  | 430285,65 | 2203241,36 |
| 217  | 430268,32 | 2203244,84 |
| 218  | 430216,70 | 2203263,11 |
| 219  | 430206,17 | 2203284,79 |
| 172  | 430234,35 | 2203369,03 |
| 183  | 430333,49 | 2203337,62 |
| 215  | 430301,25 | 2203235,85 |
| Образуемый земельный участок с условным номером 19 |           |            |
| 220  | 430309,08 | 2203232,71 |
| 221  | 430306,93 | 2203233,84 |
| 215  | 430301,25 | 2203235,85 |
| 183  | 430333,49 | 2203337,62 |
| 182  | 430342,07 | 2203334,90 |
| 181  | 430347,90 | 2203353,29 |
| 222  | 430414,54 | 2203332,18 |
| 223  | 430428,61 | 2203376,91 |
| 185  | 430480,47 | 2203360,48 |
| 186  | 430501,80 | 2203353,73 |
| 224  | 430498,48 | 2203342,63 |
| 225  | 430436,58 | 2203362,24 |
| 226  | 430415,44 | 2203295,50 |
| 227  | 430461,54 | 2203280,90 |
| 228  | 430458,46 | 2203271,18 |
| 229  | 430452,58 | 2203252,63 |
| 230  | 430456,99 | 2203251,24 |
| 231  | 430449,02 | 2203244,20 |
| 232  | 430440,48 | 2203237,87 |
| 233  | 430431,44 | 2203232,29 |
| 234  | 430421,95 | 2203227,49 |
| 235  | 430412,09 | 2203223,52 |
| 236  | 430401,93 | 2203220,40 |
| 237  | 430391,54 | 2203218,15 |
| 238  | 430381,00 | 2203216,80 |
| 239  | 430370,38 | 2203216,34 |
| 240  | 430359,76 | 2203216,79 |
| 241  | 430349,21 | 2203218,14 |
| 242  | 430338,82 | 2203220,38 |
| 243  | 430323,91 | 2203224,95 |
| 244  | 430316,29 | 2203228,94 |
| 245  | 430319,42 | 2203239,14 |
| 246  | 430311,77 | 2203241,49 |
| 220  | 430309,08 | 2203232,71 |
| Образуемый земельный участок с условным номером 20 |           |            |
| 247  | 429484,35 | 2203466,89 |
| 248  | 429475,11 | 2203435,38 |
| 249  | 429467,24 | 2203403,51 |
| 250  | 429461,51 | 2203375,18 |

| Имя точки  | X, м      | Y, м       |
|--|-----------|------------|
| 251  | 429473,36 | 2203372,88 |
| 252  | 429475,26 | 2203382,70 |
| 253  | 429485,57 | 2203380,69 |
| 254  | 429483,66 | 2203370,88 |
| 255  | 429498,04 | 2203368,09 |
| 256  | 429508,76 | 2203416,92 |
| 257  | 429609,96 | 2203394,58 |
| 258  | 429611,68 | 2203382,71 |
| 259  | 429613,85 | 2203370,92 |
| 260  | 429616,47 | 2203359,22 |
| 261  | 429619,53 | 2203347,63 |
| 262  | 429623,04 | 2203336,16 |
| 263  | 429626,99 | 2203324,84 |
| 264  | 429631,36 | 2203313,67 |
| 265  | 429636,16 | 2203302,69 |
| 266  | 429645,44 | 2203308,56 |
| 267  | 429640,33 | 2203321,64 |
| 268  | 429635,51 | 2203335,71 |
| 269  | 429631,29 | 2203349,97 |
| 270  | 429627,69 | 2203364,40 |
| 271  | 429624,69 | 2203378,97 |
| 272  | 429622,32 | 2203393,66 |
| 273  | 429620,58 | 2203408,43 |
| 274  | 429619,47 | 2203423,26 |
| 275  | 429618,98 | 2203438,13 |
| 276  | 429619,13 | 2203453,01 |
| 277  | 429619,91 | 2203467,86 |
| 278  | 429621,33 | 2203482,67 |
| 279  | 429622,03 | 2203490,40 |
| 280  | 429622,33 | 2203498,15 |
| 281  | 429622,23 | 2203505,91 |
| 282  | 429621,72 | 2203513,66 |
| 283  | 429620,82 | 2203521,37 |
| 284  | 429619,52 | 2203529,02 |
| 285  | 429617,82 | 2203536,59 |
| 286  | 429615,74 | 2203544,07 |
| 287  | 429613,44 | 2203552,42 |
| 288  | 429611,63 | 2203560,88 |
| 289  | 429610,30 | 2203569,43 |
| 290  | 429609,48 | 2203578,05 |
| 291  | 429609,15 | 2203586,69 |
| 292  | 429609,32 | 2203595,35 |
| 293  | 429609,99 | 2203603,98 |
| 294  | 429611,15 | 2203612,55 |
| 295  | 429616,45 | 2203644,56 |
| 296  | 429586,69 | 2203674,46 |
| 297  | 429585,22 | 2203672,43 |
| 298  | 429567,10 | 2203645,05 |
| 299  | 429550,17 | 2203616,92 |
| 300  | 429534,46 | 2203588,10 |
| 301  | 429520,02 | 2203558,67 |
| 302  | 429506,85 | 2203528,63 |
| 303  | 429494,93 | 2203498,00 |
| 247  | 429484,35 | 2203466,89 |
| Образуемый земельный участок с условным номером 21 |           |            |
| 266  | 429645,44 | 2203308,56 |

| Имя точки  | X, м      | Y, м       |
|--|-----------|------------|
| 304  | 429645,74 | 2203307,78 |
| 305  | 429651,74 | 2203294,17 |
| 306  | 429658,31 | 2203280,83 |
| 307  | 429665,44 | 2203267,77 |
| 308  | 429673,12 | 2203255,03 |
| 309  | 429733,97 | 2203158,79 |
| 310  | 429674,97 | 2203119,66 |
| 311  | 429699,76 | 2203082,61 |
| 312  | 429657,26 | 2203045,87 |
| 313  | 429455,91 | 2203340,86 |
| 314  | 429460,73 | 2203371,34 |
| 250  | 429461,51 | 2203375,18 |
| 251  | 429473,36 | 2203372,88 |
| 254  | 429483,66 | 2203370,88 |
| 255  | 429498,04 | 2203368,09 |
| 315  | 429494,08 | 2203350,04 |
| 316  | 429556,06 | 2203251,99 |
| 265  | 429636,16 | 2203302,69 |
| 266  | 429645,44 | 2203308,56 |
| Образуемый земельный участок с условным номером 22 |           |            |
| 67   | 430133,13 | 2204079,54 |
| 66   | 430091,03 | 2204109,47 |
| 55   | 430094,00 | 2204124,02 |
| 53   | 430167,96 | 2204228,06 |
| 52   | 430184,55 | 2204251,40 |
| 32   | 430188,65 | 2204248,49 |
| 33   | 430260,88 | 2204197,17 |
| 27   | 430158,66 | 2204076,68 |
| 67   | 430133,13 | 2204079,54 |
| Образуемый земельный участок с условным номером 23 |           |            |
| 122  | 429862,56 | 2203534,14 |
| 123  | 429904,43 | 2203591,93 |
| 124  | 429913,71 | 2203585,34 |
| 140  | 429964,74 | 2203549,13 |
| 141  | 430046,01 | 2203491,46 |
| 142  | 429990,83 | 2203414,28 |
| 122  | 429862,56 | 2203534,14 |
| Образуемый земельный участок с условным номером 24 |           |            |
| 178  | 430395,35 | 2203483,23 |
| 184  | 430508,07 | 2203447,46 |
| 185  | 430480,47 | 2203360,48 |
| 223  | 430428,61 | 2203376,91 |
| 222  | 430414,54 | 2203332,18 |
| 181  | 430347,90 | 2203353,29 |
| 180  | 430378,00 | 2203448,31 |
| 179  | 430390,53 | 2203467,97 |

| Имя точки  | X, м      | Y, м       |
|--|-----------|------------|
| 178  | 430395,35 | 2203483,23 |
| Образуемый земельный участок с условным номером 25 |           |            |
| 316  | 429556,06 | 2203251,99 |
| 265  | 429636,16 | 2203302,69 |
| 264  | 429631,36 | 2203313,67 |
| 263  | 429626,99 | 2203324,84 |
| 262  | 429623,04 | 2203336,16 |
| 261  | 429619,53 | 2203347,63 |
| 260  | 429616,47 | 2203359,22 |
| 259  | 429613,85 | 2203370,92 |
| 258  | 429611,68 | 2203382,71 |
| 257  | 429609,96 | 2203394,58 |
| 256  | 429508,76 | 2203416,92 |
| 255  | 429498,04 | 2203368,09 |
| 315  | 429494,08 | 2203350,04 |
| 316  | 429556,06 | 2203251,99 |
| Образуемый земельный участок с условным номером 26 |           |            |
| 321  | 430229,04 | 2203888,87 |
| 322  | 430359,30 | 2204045,65 |
| 323  | 430354,79 | 2204058,24 |
| 324  | 430247,72 | 2204145,32 |
| 325  | 430157,87 | 2204039,83 |
| 326  | 430101,49 | 2203963,07 |
| 327  | 430209,74 | 2203886,34 |
| 321  | 430229,04 | 2203888,87 |
| Образуемый земельный участок с условным номером 27 |           |            |
| 328  | 430247,52 | 2203458,84 |
| 329  | 430191,47 | 2203291,29 |
| 330  | 430170,87 | 2203282,18 |
| 331  | 430144,14 | 2203294,40 |
| 332  | 430118,02 | 2203307,85 |
| 333  | 430083,08 | 2203327,82 |
| 334  | 430049,22 | 2203349,56 |
| 335  | 430030,29 | 2203363,13 |
| 336  | 430014,63 | 2203375,93 |
| 337  | 430126,74 | 2203532,77 |
| 338  | 430167,45 | 2203508,67 |
| 339  | 430252,61 | 2203476,79 |
| 328  | 430247,52 | 2203458,84 |
| Образуемый земельный участок с условным номером 28 |           |            |
| 131  | 429771,97 | 2203619,93 |
| 132  | 429834,95 | 2203560,59 |
| 133  | 429841,08 | 2203561,18 |
| 134  | 429872,37 | 2203604,73 |
| 135  | 429811,60 | 2203661,99 |
| 131  | 429771,97 | 2203619,93 |
| Образуемый земельный участок с условным номером 29 |           |            |
| 340  | 430221,33 | 2204569,77 |

| Имя точки  | X, м      | Y, м       |
|--|-----------|------------|
| 341  | 430293,86 | 2204672,15 |
| 342  | 430300,75 | 2204684,90 |
| 343  | 430306,18 | 2204697,26 |
| 344  | 430310,49 | 2204709,75 |
| 345  | 430320,17 | 2204742,09 |
| 346  | 430324,89 | 2204748,31 |
| 347  | 430347,02 | 2204748,55 |
| 348  | 430347,47 | 2204705,93 |
| 349  | 430485,44 | 2204567,96 |
| 350  | 430510,04 | 2204582,51 |
| 351  | 430512,89 | 2204574,96 |
| 352  | 430516,64 | 2204565,02 |
| 353  | 430499,61 | 2204507,82 |
| 354  | 430497,44 | 2204500,52 |
| 355  | 430497,55 | 2204486,94 |
| 356  | 430489,40 | 2204491,66 |
| 357  | 430470,38 | 2204496,48 |
| 358  | 430441,11 | 2204503,90 |
| 359  | 430436,73 | 2204486,60 |
| 360  | 430431,67 | 2204491,87 |
| 361  | 430401,78 | 2204509,21 |
| 362  | 430227,58 | 2204552,87 |
| 340  | 430221,33 | 2204569,77 |
|  |           |            |
| 363  | 430505,78 | 2204541,62 |
| 364  | 430499,09 | 2204543,68 |
| 365  | 430501,29 | 2204550,84 |
| 366  | 430507,98 | 2204548,79 |
| 363  | 430505,78 | 2204541,62 |
|  |           |            |
| 367  | 430487,16 | 2204512,99 |
| 368  | 430493,99 | 2204511,47 |
| 369  | 430495,61 | 2204518,80 |
| 370  | 430488,78 | 2204520,31 |
| 367  | 430487,16 | 2204512,99 |
| Образуемый земельный участок с условным номером 30 |           |            |
| 13   | 430348,13 | 2204180,14 |
| 12   | 430418,37 | 2204123,05 |
| 371  | 430397,50 | 2204085,36 |
| 372  | 430394,84 | 2204082,27 |
| 373  | 430382,97 | 2204092,13 |
| 1  | 430380,94 | 2204089,69 |
| 14   | 430316,93 | 2204141,89 |
| 13   | 430348,13 | 2204180,14 |
| Образуемый земельный участок с условным номером 31 |           |            |
| 45   | 430201,78 | 2204386,14 |
| 374  | 430131,45 | 2204403,77 |
| 37   | 430104,07 | 2204365,00 |
| 38   | 430134,62 | 2204343,32 |
| 39   | 430167,18 | 2204320,19 |
| 40   | 430187,45 | 2204348,73 |
| 41   | 430195,12 | 2204360,56 |
| 44   | 430195,84 | 2204362,43 |
| 45   | 430201,78 | 2204386,14 |

| Имя точки  | X, м      | Y, м       |
|--|-----------|------------|
| Образуемый земельный участок с условным номером 32 |           |            |
| 63   | 429959,06 | 2204154,72 |
| 64   | 429986,96 | 2204134,90 |
| 65   | 430026,70 | 2204106,69 |
| 58   | 430059,28 | 2204152,57 |
| 57   | 429991,59 | 2204200,64 |
| 63   | 429959,06 | 2204154,72 |
| Образуемый земельный участок с условным номером 33 |           |            |
| 97   | 429876,91 | 2203953,59 |
| 98   | 429910,78 | 2204001,24 |
| 99   | 429975,63 | 2203955,20 |
| 100  | 429941,80 | 2203907,55 |
| 97   | 429876,91 | 2203953,59 |
| Образуемый земельный участок с условным номером 34 |           |            |
| 112  | 429708,18 | 2203815,80 |
| 113  | 429729,81 | 2203800,41 |
| 114  | 429740,79 | 2203792,60 |
| 115  | 429753,88 | 2203783,33 |
| 116  | 429758,35 | 2203780,16 |
| 117  | 429781,46 | 2203812,74 |
| 118  | 429790,97 | 2203826,10 |
| 105  | 429802,39 | 2203842,18 |
| 106  | 429752,14 | 2203877,85 |
| 112  | 429708,18 | 2203815,80 |
| Образуемый земельный участок с условным номером 35 |           |            |
| 140  | 429964,74 | 2203549,13 |
| 124  | 429913,71 | 2203585,34 |
| 125  | 429923,93 | 2203599,76 |
| 126  | 429933,42 | 2203613,15 |
| 127  | 429956,51 | 2203645,73 |
| 128  | 429971,68 | 2203634,98 |
| 129  | 429985,07 | 2203625,49 |
| 130  | 430007,76 | 2203609,41 |
| 140  | 429964,74 | 2203549,13 |
| Образуемый земельный участок с условным номером 36 |           |            |
| 153  | 430212,80 | 2203656,69 |
| 171  | 430198,38 | 2203667,13 |
| 170  | 430185,09 | 2203676,75 |
| 169  | 430152,73 | 2203700,17 |
| 168  | 430163,63 | 2203715,23 |
| 167  | 430173,25 | 2203728,52 |
| 166  | 430185,24 | 2203745,08 |
| 165  | 430189,16 | 2203756,21 |
| 150  | 430242,36 | 2203737,48 |
| 151  | 430225,10 | 2203687,07 |
| 152  | 430216,30 | 2203661,38 |
| 153  | 430212,80 | 2203656,69 |



| Имя точки  | X, м      | Y, м       |
|--|-----------|------------|
| Образуемый земельный участок с условным номером 37 |           |            |
| 201  | 430343,13 | 2203683,57 |
| 202  | 430394,95 | 2203665,33 |
| 203  | 430386,48 | 2203641,27 |
| 204  | 430385,01 | 2203637,11 |
| 205  | 430379,48 | 2203621,39 |
| 206  | 430367,77 | 2203588,12 |
| 207  | 430366,11 | 2203583,40 |
| 208  | 430315,54 | 2203601,20 |
| 201  | 430343,13 | 2203683,57 |
| Образуемый земельный участок с условным номером 38 |           |            |
| 349  | 430485,44 | 2204567,96 |
| 350  | 430510,04 | 2204582,51 |
| 375  | 430476,46 | 2204671,58 |
| 376  | 430470,63 | 2204734,03 |
| 377  | 430453,36 | 2204749,69 |
| 347  | 430347,02 | 2204748,55 |
| 348  | 430347,47 | 2204705,93 |
| 349  | 430485,44 | 2204567,96 |
| Образуемый земельный участок с условным номером 39 |           |            |
| 378  | 430461,92 | 2204460,36 |
| 379  | 430485,87 | 2204435,42 |
| 380  | 430497,90 | 2204443,33 |
| 355  | 430497,55 | 2204486,94 |
| 356  | 430489,40 | 2204491,66 |
| 357  | 430470,38 | 2204496,48 |
| 378  | 430461,92 | 2204460,36 |
| Образуемый земельный участок с условным номером 40 |           |            |
| 378  | 430461,92 | 2204460,36 |
| 357  | 430470,38 | 2204496,48 |
| 358  | 430441,11 | 2204503,90 |
| 359  | 430436,73 | 2204486,60 |
| 378  | 430461,92 | 2204460,36 |
| Образуемый земельный участок с условным номером 41 |           |            |
| 381  | 430081,26 | 2204372,03 |
| 382  | 430095,70 | 2204361,80 |
| 383  | 430126,40 | 2204405,04 |
| 384  | 430113,34 | 2204408,31 |
| 385  | 430104,70 | 2204405,12 |
| 381  | 430081,26 | 2204372,03 |
| Образуемый земельный участок с условным номером 42 |           |            |
| 386  | 430532,97 | 2203614,03 |
| 387  | 430539,29 | 2203633,36 |
| 388  | 430585,35 | 2203618,78 |
| 389  | 430578,79 | 2203598,92 |
| 386  | 430532,97 | 2203614,03 |

| Имя точки  | X, м      | Y, м       |
|--|-----------|------------|
| Образуемый земельный участок с условным номером 43 |           |            |
| 6  | 430310,90 | 2204314,17 |
| 30   | 430271,63 | 2204342,35 |
| 51   | 430274,11 | 2204345,80 |
| 48   | 430278,51 | 2204351,87 |
| 47   | 430287,68 | 2204364,61 |
| 390  | 430333,10 | 2204353,23 |
| 7  | 430339,05 | 2204353,08 |
| 6  | 430310,90 | 2204314,17 |
| Образуемый земельный участок с условным номером 44 |           |            |
| 391  | 429681,92 | 2203118,27 |
| 392  | 429703,58 | 2203085,90 |
| 393  | 429742,07 | 2203119,18 |
| 394  | 429745,99 | 2203133,28 |
| 395  | 429745,83 | 2203133,61 |
| 396  | 429748,58 | 2203135,68 |
| 397  | 429736,64 | 2203154,57 |
| 391  | 429681,92 | 2203118,27 |
| Образуемый земельный участок с условным номером 45 |           |            |
| 398  | 429462,39 | 2203021,01 |
| 399  | 429453,92 | 2203141,77 |
| 400  | 429545,33 | 2203005,78 |
| 401  | 429532,13 | 2202991,24 |
| 402  | 429512,59 | 2202969,56 |
| 398  | 429462,39 | 2203021,01 |
| 403  | 429462,34 | 2203100,86 |
| 404  | 429472,83 | 2203101,46 |
| 405  | 429473,40 | 2203091,48 |
| 406  | 429462,92 | 2203090,88 |
| 403  | 429462,34 | 2203100,86 |
| Образуемый земельный участок с условным номером 46 |           |            |
| 15   | 430285,55 | 2204142,25 |
| 16   | 430278,81 | 2204134,20 |
| 17   | 430271,15 | 2204140,62 |
| 18   | 430277,88 | 2204148,67 |
| 15   | 430285,55 | 2204142,25 |
| Образуемый земельный участок с условным номером 47 |           |            |
| 19   | 430375,51 | 2204252,19 |
| 20   | 430382,18 | 2204260,30 |
| 21   | 430389,90 | 2204253,94 |
| 22   | 430383,23 | 2204245,83 |
| 19   | 430375,51 | 2204252,19 |
| Образуемый земельный участок с условным номером 48 |           |            |
| 51   | 430274,11 | 2204345,80 |
| 50   | 430268,44 | 2204349,90 |
| 49   | 430272,84 | 2204355,98 |

| Имя точки  | X, м      | Y, м       |
|--|-----------|------------|
| 48   | 430278,51 | 2204351,87 |
| 51   | 430274,11 | 2204345,80 |
| Образуемый земельный участок с условным номером 49 |           |            |
| 96   | 429858,08 | 2203966,96 |
| 89   | 429855,04 | 2203962,67 |
| 109  | 429852,00 | 2203958,39 |
| 108  | 429843,84 | 2203964,18 |
| 94   | 429846,88 | 2203968,46 |
| 95   | 429849,92 | 2203972,74 |
| 96   | 429858,08 | 2203966,96 |
| Образуемый земельный участок с условным номером 50 |           |            |
| 220  | 430309,08 | 2203232,71 |
| 246  | 430311,77 | 2203241,49 |
| 245  | 430319,42 | 2203239,14 |
| 244  | 430316,29 | 2203228,94 |
| 220  | 430309,08 | 2203232,71 |
| Образуемый земельный участок с условным номером 51 |           |            |
| 230  | 430456,99 | 2203251,24 |
| 229  | 430452,58 | 2203252,63 |
| 228  | 430458,46 | 2203271,18 |
| 407  | 430470,99 | 2203267,21 |
| 408  | 430464,33 | 2203258,93 |
| 230  | 430456,99 | 2203251,24 |
| Образуемый земельный участок с условным номером 52 |           |            |
| 407  | 430470,99 | 2203267,21 |
| 409  | 430476,93 | 2203276,03 |
| 227  | 430461,54 | 2203280,90 |
| 228  | 430458,46 | 2203271,18 |
| 407  | 430470,99 | 2203267,21 |
| Образуемый земельный участок с условным номером 53 |           |            |
| 211  | 430528,42 | 2203498,53 |
| 212  | 430530,83 | 2203505,58 |
| 213  | 430543,23 | 2203501,39 |
| 214  | 430540,80 | 2203494,29 |
| 211  | 430528,42 | 2203498,53 |
| Образуемый земельный участок с условным номером 54 |           |            |
| 317  | 429663,99 | 2203087,70 |
| 318  | 429672,70 | 2203093,57 |
| 319  | 429678,29 | 2203085,28 |
| 320  | 429669,58 | 2203079,41 |
| 317  | 429663,99 | 2203087,70 |
| Образуемый земельный участок с условным номером 55 |           |            |
| 252  | 429475,26 | 2203382,70 |
| 253  | 429485,57 | 2203380,69 |
| 254  | 429483,66 | 2203370,88 |



| Имя точки  | X, м      | Y, м       |
|--|-----------|------------|
| 251  | 429473,36 | 2203372,88 |
| 252  | 429475,26 | 2203382,70 |
| Образуемый земельный участок с условным номером 56 |           |            |
| 403  | 429462,34 | 2203100,86 |
| 404  | 429472,83 | 2203101,46 |
| 405  | 429473,40 | 2203091,48 |
| 406  | 429462,92 | 2203090,88 |
| 403  | 429462,34 | 2203100,86 |
| Образуемый земельный участок с условным номером 57 |           |            |
| 367  | 430487,16 | 2204512,99 |
| 368  | 430493,99 | 2204511,47 |
| 369  | 430495,61 | 2204518,80 |
| 370  | 430488,78 | 2204520,31 |
| 367  | 430487,16 | 2204512,99 |
| Образуемый земельный участок с условным номером 58 |           |            |
| 363  | 430505,78 | 2204541,62 |
| 364  | 430499,09 | 2204543,68 |
| 365  | 430501,29 | 2204550,84 |
| 366  | 430507,98 | 2204548,79 |
| 363  | 430505,78 | 2204541,62 |
| Образуемый земельный участок с условным номером 59 |           |            |
| 410  | 430555,09 | 2203450,63 |
| 411  | 430548,06 | 2203428,70 |
| 412  | 430553,08 | 2203427,17 |
| 413  | 430559,90 | 2203449,10 |
| 410  | 430555,09 | 2203450,63 |
| Образуемый земельный участок с условным номером 60 |           |            |
| 414  | 430136,28 | 2203270,46 |
| 415  | 430136,47 | 2203270,85 |
| 416  | 430115,79 | 2203280,98 |
| 417  | 430115,22 | 2203279,78 |
| 414  | 430136,28 | 2203270,46 |
| Образуемый земельный участок с условным номером 61 |           |            |
| 418  | 429694,70 | 2203617,97 |
| 419  | 429679,12 | 2203633,77 |
| 420  | 429645,32 | 2203668,20 |
| 421  | 429627,04 | 2203650,82 |
| 295  | 429616,45 | 2203644,56 |
| 296  | 429586,69 | 2203674,46 |
| 422  | 429604,85 | 2203699,51 |
| 111  | 429681,55 | 2203807,78 |
| 110  | 429720,98 | 2203655,42 |
| 418  | 429694,70 | 2203617,97 |
| Образуемый земельный участок с условным номером 62 |           |            |
| 423  | 429951,88 | 2203388,51 |

| Имя точки  | X, м      | Y, м       |
|--|-----------|------------|
| 424  | 429916,66 | 2203413,02 |
| 425  | 429916,01 | 2203412,27 |
| 426  | 429881,60 | 2203438,69 |
| 427  | 429851,06 | 2203470,45 |
| 428  | 429786,66 | 2203552,13 |
| 429  | 429720,33 | 2203607,72 |
| 418  | 429694,70 | 2203617,97 |
| 110  | 429720,98 | 2203655,42 |
| 120  | 429795,65 | 2203579,47 |
| 121  | 429855,39 | 2203524,24 |
| 136  | 429975,07 | 2203413,59 |
| 423  | 429951,88 | 2203388,51 |
| Образуемый земельный участок с условным номером 63 |           |            |
| 136  | 429975,07 | 2203413,59 |
| 137  | 430011,39 | 2203380,00 |
| 336  | 430014,63 | 2203375,93 |
| 335  | 430030,29 | 2203363,13 |
| 334  | 430049,22 | 2203349,56 |
| 333  | 430083,08 | 2203327,82 |
| 332  | 430118,02 | 2203307,85 |
| 331  | 430144,14 | 2203294,40 |
| 330  | 430170,87 | 2203282,18 |
| 218  | 430216,70 | 2203263,11 |
| 217  | 430268,32 | 2203244,84 |
| 216  | 430285,65 | 2203241,36 |
| 215  | 430301,25 | 2203235,85 |
| 221  | 430306,93 | 2203233,84 |
| 220  | 430309,08 | 2203232,71 |
| 244  | 430316,29 | 2203228,94 |
| 243  | 430323,91 | 2203224,95 |
| 242  | 430338,82 | 2203220,38 |
| 241  | 430349,21 | 2203218,14 |
| 240  | 430359,76 | 2203216,79 |
| 239  | 430370,38 | 2203216,34 |
| 238  | 430381,00 | 2203216,80 |
| 237  | 430391,54 | 2203218,15 |
| 236  | 430401,93 | 2203220,40 |
| 235  | 430412,09 | 2203223,52 |
| 234  | 430421,95 | 2203227,49 |
| 233  | 430431,44 | 2203232,29 |
| 232  | 430440,48 | 2203237,87 |
| 231  | 430449,02 | 2203244,20 |
| 230  | 430456,99 | 2203251,24 |
| 408  | 430464,33 | 2203258,93 |
| 407  | 430470,99 | 2203267,21 |
| 409  | 430476,93 | 2203276,03 |
| 430  | 430478,92 | 2203280,64 |
| 431  | 430497,04 | 2203337,84 |
| 224  | 430498,48 | 2203342,63 |
| 186  | 430501,80 | 2203353,73 |
| 187  | 430510,68 | 2203383,33 |
| 188  | 430521,22 | 2203414,43 |
| 189  | 430526,47 | 2203431,02 |
| 190  | 430526,27 | 2203444,17 |
| 191  | 430533,27 | 2203466,25 |
| 192  | 430540,99 | 2203476,87 |

| Имя точки  | X, м      | Y, м       |
|--|-----------|------------|
| 193  | 430566,32 | 2203556,90 |
| 194  | 430570,91 | 2203573,11 |
| 195  | 430577,50 | 2203594,08 |
| 389  | 430578,79 | 2203598,92 |
| 388  | 430585,35 | 2203618,78 |
| 432  | 430596,19 | 2203652,06 |
| 433  | 430627,25 | 2203642,24 |
| 434  | 430563,44 | 2203440,13 |
| 435  | 430507,12 | 2203276,38 |
| 436  | 430478,69 | 2203242,51 |
| 437  | 430453,74 | 2203216,50 |
| 438  | 430445,66 | 2203209,51 |
| 439  | 430438,30 | 2203205,22 |
| 440  | 430423,12 | 2203198,50 |
| 441  | 430407,30 | 2203193,50 |
| 442  | 430387,06 | 2203189,94 |
| 443  | 430280,38 | 2203206,74 |
| 414  | 430136,28 | 2203270,46 |
| 415  | 430136,47 | 2203270,85 |
| 416  | 430115,79 | 2203280,98 |
| 417  | 430115,22 | 2203279,78 |
| 444  | 430112,86 | 2203280,82 |
| 445  | 429971,39 | 2203360,69 |
| 446  | 429944,61 | 2203378,02 |
| 423  | 429951,88 | 2203388,51 |
| 136  | 429975,07 | 2203413,59 |
| 410  | 430555,09 | 2203450,63 |
| 411  | 430548,06 | 2203428,70 |
| 412  | 430553,08 | 2203427,17 |
| 413  | 430559,90 | 2203449,10 |
| 410  | 430555,09 | 2203450,63 |
| Образуемый земельный участок с условным номером 64 |           |            |
| 438  | 430445,66 | 2203209,51 |
| 447  | 430421,96 | 2203189,02 |
| 448  | 430419,64 | 2203188,81 |
| 449  | 430400,23 | 2203187,87 |
| 442  | 430387,06 | 2203189,94 |
| 441  | 430407,30 | 2203193,50 |
| 440  | 430423,12 | 2203198,50 |
| 439  | 430438,30 | 2203205,22 |
| 438  | 430445,66 | 2203209,51 |
| Образуемый земельный участок с условным номером 65 |           |            |
| 199  | 430362,05 | 2203695,35 |
| 198  | 430508,49 | 2203643,80 |
| 197  | 430534,45 | 2203634,66 |
| 387  | 430539,29 | 2203633,36 |
| 388  | 430585,35 | 2203618,78 |
| 432  | 430596,19 | 2203652,06 |
| 450  | 430538,99 | 2203670,17 |
| 451  | 430520,12 | 2203676,81 |
| 452  | 430167,67 | 2203800,88 |
| 82   | 430150,42 | 2203839,95 |
| 83   | 430110,39 | 2203822,31 |



| Имя точки  | X, м      | Y, м       |
|--|-----------|------------|
| 84   | 430105,01 | 2203816,22 |
| 85   | 430101,08 | 2203809,16 |
| 86   | 430098,75 | 2203801,43 |
| 87   | 430098,14 | 2203793,37 |
| 88   | 430099,25 | 2203785,38 |
| 155  | 430102,31 | 2203777,35 |
| 156  | 430106,97 | 2203770,43 |
| 157  | 430113,64 | 2203764,58 |
| 158  | 430121,34 | 2203760,72 |
| 159  | 430129,83 | 2203759,11 |
| 160  | 430138,31 | 2203759,04 |
| 161  | 430146,78 | 2203761,10 |
| 162  | 430153,48 | 2203763,18 |
| 163  | 430160,67 | 2203763,85 |
| 164  | 430168,32 | 2203763,55 |
| 165  | 430189,16 | 2203756,21 |
| 150  | 430242,36 | 2203737,48 |
| 149  | 430320,59 | 2203709,94 |
| 199  | 430362,05 | 2203695,35 |
| Образуемый земельный участок с условным номером 66 |           |            |
| 452  | 430167,67 | 2203800,88 |
| 82   | 430150,42 | 2203839,95 |
| 81   | 430195,98 | 2203860,04 |
| 80   | 430202,45 | 2203867,82 |
| 453  | 430214,77 | 2203857,58 |
| 452  | 430167,67 | 2203800,88 |
| Образуемый земельный участок с условным номером 67 |           |            |
| 453  | 430214,77 | 2203857,58 |
| 80   | 430202,45 | 2203867,82 |
| 79   | 430201,99 | 2203872,23 |
| 78   | 430073,58 | 2203963,24 |
| 91   | 429891,61 | 2204092,21 |
| 92   | 429881,86 | 2204090,55 |
| 62   | 429903,31 | 2204120,83 |
| 61   | 429906,66 | 2204101,16 |
| 60   | 430085,20 | 2203974,61 |
| 59   | 430097,99 | 2203966,76 |
| 326  | 430101,49 | 2203963,07 |
| 327  | 430209,74 | 2203886,34 |
| 321  | 430229,04 | 2203888,87 |
| 454  | 430235,98 | 2203883,11 |
| 453  | 430214,77 | 2203857,58 |
| Образуемый земельный участок с условным номером 68 |           |            |
| 454  | 430235,98 | 2203883,11 |
| 455  | 430398,74 | 2204079,03 |
| 372  | 430394,84 | 2204082,27 |
| 373  | 430382,97 | 2204092,13 |
| 1  | 430380,94 | 2204089,69 |
| 2  | 430357,89 | 2204062,03 |
| 323  | 430354,79 | 2204058,24 |
| 322  | 430359,30 | 2204045,65 |
| 321  | 430229,04 | 2203888,87 |

| Имя точки  | X, м      | Y, м       |
|--|-----------|------------|
| 454  | 430235,98 | 2203883,11 |
| Образуемый земельный участок с условным номером 69 |           |            |
| 330  | 430170,87 | 2203282,18 |
| 329  | 430191,47 | 2203291,29 |
| 328  | 430247,52 | 2203458,84 |
| 339  | 430252,61 | 2203476,79 |
| 144  | 430255,26 | 2203481,14 |
| 145  | 430269,20 | 2203518,40 |
| 146  | 430281,50 | 2203551,24 |
| 147  | 430293,00 | 2203584,28 |
| 148  | 430329,19 | 2203692,34 |
| 149  | 430320,59 | 2203709,94 |
| 199  | 430362,05 | 2203695,35 |
| 200  | 430344,13 | 2203686,58 |
| 201  | 430343,13 | 2203683,57 |
| 208  | 430315,54 | 2203601,20 |
| 209  | 430308,14 | 2203579,11 |
| 210  | 430296,55 | 2203545,81 |
| 176  | 430294,24 | 2203539,63 |
| 175  | 430284,19 | 2203512,79 |
| 174  | 430271,86 | 2203479,87 |
| 173  | 430260,32 | 2203446,66 |
| 172  | 430234,35 | 2203369,03 |
| 219  | 430206,17 | 2203284,79 |
| 218  | 430216,70 | 2203263,11 |
| 330  | 430170,87 | 2203282,18 |
| Образуемый земельный участок с условным номером 70 |           |            |
| 456  | 430516,39 | 2204502,83 |
| 457  | 430514,96 | 2204498,04 |
| 458  | 430515,43 | 2204439,41 |
| 459  | 430515,52 | 2204428,25 |
| 379  | 430485,87 | 2204435,42 |
| 380  | 430497,90 | 2204443,33 |
| 355  | 430497,55 | 2204486,94 |
| 354  | 430497,44 | 2204500,52 |
| 353  | 430499,61 | 2204507,82 |
| 456  | 430516,39 | 2204502,83 |
| Образуемый земельный участок с условным номером 71 |           |            |
| 353  | 430499,61 | 2204507,82 |
| 352  | 430516,64 | 2204565,02 |
| 351  | 430512,89 | 2204574,96 |
| 460  | 430532,74 | 2204557,77 |
| 461  | 430528,87 | 2204544,76 |
| 456  | 430516,39 | 2204502,83 |
| 353  | 430499,61 | 2204507,82 |
| Образуемый земельный участок с условным номером 72 |           |            |
| 346  | 430324,89 | 2204748,31 |
| 462  | 430340,16 | 2204768,48 |
| 463  | 430467,29 | 2204769,84 |
| 376  | 430470,63 | 2204734,03 |

| Имя точки  | X, м      | Y, м       |
|--|-----------|------------|
| 377  | 430453,36 | 2204749,69 |
| 347  | 430347,02 | 2204748,55 |
| 346  | 430324,89 | 2204748,31 |
| Образуемый земельный участок с условным номером 73 |           |            |
| 372  | 430394,84 | 2204082,27 |
| 371  | 430397,50 | 2204085,36 |
| 12   | 430418,37 | 2204123,05 |
| 11   | 430476,95 | 2204228,83 |
| 10   | 430510,89 | 2204362,49 |
| 464  | 430515,75 | 2204361,32 |
| 465  | 430481,64 | 2204226,97 |
| 466  | 430401,65 | 2204082,53 |
| 455  | 430398,74 | 2204079,03 |
| 372  | 430394,84 | 2204082,27 |
| Образуемый земельный участок с условным номером 74 |           |            |
| 2  | 430357,89 | 2204062,03 |
| 323  | 430354,79 | 2204058,24 |
| 324  | 430247,72 | 2204145,32 |
| 325  | 430157,87 | 2204039,83 |
| 326  | 430101,49 | 2203963,07 |
| 59   | 430097,99 | 2203966,76 |
| 68   | 430153,94 | 2204042,93 |
| 28   | 430172,59 | 2204064,82 |
| 29   | 430247,09 | 2204152,28 |
| 3  | 430256,55 | 2204144,57 |
| 2  | 430357,89 | 2204062,03 |
| Образуемый земельный участок с условным номером 75 |           |            |
| 35   | 430078,37 | 2204367,95 |
| 381  | 430081,26 | 2204372,03 |
| 382  | 430095,70 | 2204361,80 |
| 383  | 430126,40 | 2204405,04 |
| 374  | 430131,45 | 2204403,77 |
| 37   | 430104,07 | 2204365,00 |
| 36   | 430096,89 | 2204354,83 |
| 35   | 430078,37 | 2204367,95 |
| Образуемый земельный участок с условным номером 76 |           |            |
| 144  | 430255,26 | 2203481,14 |
| 339  | 430252,61 | 2203476,79 |
| 338  | 430167,45 | 2203508,67 |
| 337  | 430126,74 | 2203532,77 |
| 336  | 430014,63 | 2203375,93 |
| 137  | 430011,39 | 2203380,00 |
| 138  | 430125,34 | 2203539,41 |
| 143  | 430169,62 | 2203513,19 |
| 144  | 430255,26 | 2203481,14 |
| Образуемый земельный участок с условным номером 77 |           |            |
| 196  | 430526,67 | 2203610,84 |
| 197  | 430534,45 | 2203634,66 |





| Имя точки  | X, м      | Y, м       |
|--|-----------|------------|
| 387  | 430539,29 | 2203633,36 |
| 386  | 430532,97 | 2203614,03 |
| 389  | 430578,79 | 2203598,92 |
| 195  | 430577,50 | 2203594,08 |
| 196  | 430526,67 | 2203610,84 |
| Образуемый земельный участок с условным номером 78 |           |            |
| 430  | 430478,92 | 2203280,64 |
| 467  | 430421,72 | 2203298,76 |
| 468  | 430439,84 | 2203355,96 |
| 431  | 430497,04 | 2203337,84 |
| 224  | 430498,48 | 2203342,63 |
| 225  | 430436,58 | 2203362,24 |
| 226  | 430415,44 | 2203295,50 |
| 227  | 430461,54 | 2203280,90 |
| 409  | 430476,93 | 2203276,03 |
| 430  | 430478,92 | 2203280,64 |
| Образуемый земельный участок с условным номером 79 |           |            |
| 469  | 429630,58 | 2203588,58 |
| 470  | 429641,04 | 2203562,03 |
| 471  | 429653,22 | 2203538,97 |
| 472  | 429653,00 | 2203543,40 |
| 473  | 429632,23 | 2203596,48 |
| 474  | 429626,39 | 2203613,94 |
| 475  | 429625,23 | 2203625,69 |
| 476  | 429625,58 | 2203634,25 |
| 477  | 429633,17 | 2203644,63 |
| 421  | 429627,04 | 2203650,82 |
| 295  | 429616,45 | 2203644,56 |
| 478  | 429623,13 | 2203607,50 |
| 479  | 429627,33 | 2203596,83 |
| 480  | 429629,42 | 2203594,52 |
| 469  | 429630,58 | 2203588,58 |
| Образуемый земельный участок с условным номером 80 |           |            |
| 481  | 429675,12 | 2203327,34 |
| 482  | 429673,59 | 2203331,51 |
| 483  | 429670,41 | 2203337,85 |
| 484  | 429686,77 | 2203360,24 |
| 485  | 429690,31 | 2203369,08 |
| 486  | 429695,58 | 2203355,35 |
| 481  | 429675,12 | 2203327,34 |
| Образуемый земельный участок с условным номером 81 |           |            |
| 392  | 429703,58 | 2203085,90 |
| 391  | 429681,92 | 2203118,27 |
| 397  | 429736,64 | 2203154,57 |
| 309  | 429733,97 | 2203158,79 |
| 310  | 429674,97 | 2203119,66 |
| 311  | 429699,76 | 2203082,61 |
| 392  | 429703,58 | 2203085,90 |

| Имя точки  | X, м      | Y, м       |
|--|-----------|------------|
| Образуемый земельный участок с условным номером 82 |           |            |
| 487  | 429776,03 | 2203156,29 |
| 488  | 429773,95 | 2203157,36 |
| 489  | 429771,51 | 2203159,08 |
| 490  | 429769,41 | 2203161,23 |
| 491  | 429767,43 | 2203163,48 |
| 492  | 429765,47 | 2203165,75 |
| 493  | 429763,70 | 2203168,17 |
| 494  | 429761,93 | 2203170,59 |
| 495  | 429759,86 | 2203172,76 |
| 496  | 429757,50 | 2203174,62 |
| 497  | 429754,95 | 2203176,19 |
| 498  | 429752,48 | 2203177,89 |
| 499  | 429750,46 | 2203180,10 |
| 500  | 429748,85 | 2203182,63 |
| 501  | 429747,44 | 2203185,27 |
| 502  | 429745,89 | 2203187,84 |
| 503  | 429744,00 | 2203190,17 |
| 504  | 429742,11 | 2203192,49 |
| 505  | 429740,41 | 2203194,97 |
| 506  | 429738,50 | 2203197,27 |
| 507  | 429736,06 | 2203198,98 |
| 508  | 429733,23 | 2203200,00 |
| 509  | 429730,64 | 2203201,47 |
| 510  | 429728,62 | 2203203,68 |
| 511  | 429727,01 | 2203206,21 |
| 512  | 429725,59 | 2203208,85 |
| 513  | 429723,89 | 2203211,32 |
| 514  | 429721,85 | 2203213,52 |
| 515  | 429719,87 | 2203215,77 |
| 516  | 429718,26 | 2203218,30 |
| 517  | 429716,77 | 2203220,90 |
| 518  | 429715,25 | 2203223,49 |
| 519  | 429713,49 | 2203225,91 |
| 520  | 429711,16 | 2203227,78 |
| 521  | 429709,07 | 2203229,82 |
| 522  | 429708,84 | 2203232,80 |
| 523  | 429708,78 | 2203235,80 |
| 524  | 429708,36 | 2203238,77 |
| 525  | 429707,76 | 2203241,71 |
| 526  | 429706,74 | 2203244,52 |
| 527  | 429704,93 | 2203246,89 |
| 528  | 429702,59 | 2203248,76 |
| 529  | 429700,12 | 2203250,46 |
| 530  | 429698,05 | 2203252,63 |
| 531  | 429695,88 | 2203254,69 |
| 532  | 429695,04 | 2203257,52 |
| 533  | 429694,40 | 2203260,42 |
| 534  | 429692,36 | 2203262,58 |
| 535  | 429690,80 | 2203265,06 |
| 536  | 429690,67 | 2203268,04 |
| 537  | 429690,52 | 2203271,03 |
| 538  | 429689,26 | 2203273,72 |
| 539  | 429687,08 | 2203275,78 |
| 540  | 429684,91 | 2203277,85 |
| 541  | 429682,84 | 2203280,01 |

| Имя точки | X, м      | Y, м       |
|-----------|-----------|------------|
| 542       | 429680,88 | 2203282,29 |
| 543       | 429679,10 | 2203284,70 |
| 544       | 429677,36 | 2203287,15 |
| 545       | 429675,71 | 2203289,65 |
| 546       | 429674,38 | 2203292,34 |
| 547       | 429673,69 | 2203295,25 |
| 548       | 429673,65 | 2203298,24 |
| 549       | 429673,84 | 2203301,24 |
| 550       | 429673,74 | 2203304,23 |
| 551       | 429672,71 | 2203307,02 |
| 552       | 429670,69 | 2203309,22 |
| 553       | 429668,10 | 2203310,72 |
| 554       | 429665,32 | 2203311,83 |
| 555       | 429662,46 | 2203312,73 |
| 556       | 429659,51 | 2203313,30 |
| 557       | 429656,52 | 2203313,41 |
| 558       | 429653,75 | 2203314,39 |
| 559       | 429651,81 | 2203316,67 |
| 560       | 429650,04 | 2203319,09 |
| 561       | 429648,90 | 2203321,86 |
| 562       | 429647,76 | 2203324,63 |
| 563       | 429646,88 | 2203327,49 |
| 564       | 429646,19 | 2203330,41 |
| 565       | 429645,37 | 2203333,30 |
| 566       | 429644,35 | 2203336,12 |
| 567       | 429643,40 | 2203338,96 |
| 568       | 429642,70 | 2203341,88 |
| 569       | 429641,86 | 2203344,76 |
| 570       | 429640,74 | 2203347,54 |
| 571       | 429639,52 | 2203350,28 |
| 572       | 429638,73 | 2203353,17 |
| 573       | 429639,14 | 2203355,09 |
| 574       | 429642,92 | 2203356,25 |
| 575       | 429645,80 | 2203357,08 |
| 576       | 429648,73 | 2203357,74 |
| 577       | 429651,60 | 2203358,59 |
| 578       | 429654,48 | 2203359,42 |
| 579       | 429657,39 | 2203360,18 |
| 580       | 429660,27 | 2203361,01 |
| 581       | 429663,14 | 2203361,86 |
| 582       | 429666,07 | 2203362,55 |
| 583       | 429669,02 | 2203363,06 |
| 584       | 429671,98 | 2203363,58 |
| 585       | 429674,93 | 2203364,08 |
| 586       | 429677,59 | 2203365,18 |
| 587       | 429678,29 | 2203368,06 |
| 588       | 429678,81 | 2203371,01 |
| 589       | 429679,16 | 2203373,99 |
| 590       | 429679,21 | 2203376,99 |
| 591       | 429679,15 | 2203379,99 |
| 592       | 429678,84 | 2203382,97 |
| 593       | 429678,26 | 2203385,92 |
| 594       | 429677,55 | 2203388,83 |
| 595       | 429676,38 | 2203391,59 |
| 596       | 429674,88 | 2203394,18 |
| 597       | 429673,16 | 2203396,64 |
| 598       | 429671,45 | 2203399,11 |
| 599       | 429669,65 | 2203401,50 |

| Имя точки | X, м      | Y, м       |
|-----------|-----------|------------|
| 600       | 429667,76 | 2203403,84 |
| 601       | 429666,32 | 2203406,45 |
| 602       | 429665,78 | 2203409,39 |
| 603       | 429666,71 | 2203412,22 |
| 604       | 429667,13 | 2203415,16 |
| 605       | 429666,87 | 2203418,15 |
| 606       | 429666,43 | 2203421,12 |
| 607       | 429665,89 | 2203424,07 |
| 608       | 429665,42 | 2203427,03 |
| 609       | 429665,17 | 2203430,02 |
| 610       | 429665,06 | 2203433,01 |
| 611       | 429664,92 | 2203436,01 |
| 612       | 429664,71 | 2203439,00 |
| 613       | 429664,28 | 2203441,97 |
| 614       | 429663,63 | 2203444,90 |
| 615       | 429662,82 | 2203447,79 |
| 616       | 429661,95 | 2203450,66 |
| 617       | 429661,19 | 2203453,56 |
| 618       | 429660,51 | 2203456,48 |
| 619       | 429659,99 | 2203459,44 |
| 620       | 429659,62 | 2203462,41 |
| 621       | 429659,20 | 2203465,38 |
| 622       | 429658,55 | 2203468,31 |
| 623       | 429657,61 | 2203471,16 |
| 624       | 429656,57 | 2203473,97 |
| 625       | 429655,50 | 2203476,78 |
| 626       | 429654,44 | 2203479,58 |
| 627       | 429653,60 | 2203482,46 |
| 628       | 429652,64 | 2203485,29 |
| 629       | 429651,08 | 2203487,85 |
| 630       | 429649,35 | 2203490,29 |
| 631       | 429647,39 | 2203492,55 |
| 632       | 429646,10 | 2203495,26 |
| 633       | 429644,91 | 2203498,01 |
| 634       | 429643,92 | 2203500,84 |
| 635       | 429642,92 | 2203503,66 |
| 636       | 429642,27 | 2203506,53 |
| 637       | 429641,45 | 2203509,33 |
| 638       | 429641,10 | 2203512,05 |
| 639       | 429642,23 | 2203514,82 |
| 640       | 429642,25 | 2203517,81 |
| 641       | 429641,94 | 2203520,79 |
| 642       | 429641,68 | 2203523,78 |
| 643       | 429641,39 | 2203526,76 |
| 644       | 429641,57 | 2203529,75 |
| 645       | 429642,46 | 2203532,61 |
| 646       | 429642,46 | 2203535,49 |
| 647       | 429640,65 | 2203537,88 |
| 648       | 429639,48 | 2203540,58 |
| 649       | 429639,50 | 2203543,57 |
| 650       | 429638,44 | 2203546,37 |
| 651       | 429638,08 | 2203549,35 |
| 652       | 429636,59 | 2203551,87 |
| 653       | 429634,41 | 2203553,86 |
| 654       | 429633,86 | 2203556,79 |
| 655       | 429632,49 | 2203559,29 |
| 656       | 429630,94 | 2203561,74 |
| 657       | 429630,69 | 2203564,72 |

| Имя точки | X, м      | Y, м       |
|-----------|-----------|------------|
| 658       | 429631,12 | 2203567,69 |
| 659       | 429631,05 | 2203570,65 |
| 660       | 429629,65 | 2203573,28 |
| 661       | 429627,56 | 2203575,42 |
| 662       | 429625,74 | 2203577,75 |
| 663       | 429625,70 | 2203580,70 |
| 664       | 429626,51 | 2203583,57 |
| 665       | 429625,93 | 2203586,51 |
| 666       | 429625,32 | 2203589,44 |
| 667       | 429624,88 | 2203592,41 |
| 668       | 429624,44 | 2203592,23 |
| 669       | 429624,78 | 2203589,26 |
| 670       | 429625,50 | 2203586,35 |
| 671       | 429625,87 | 2203583,37 |
| 672       | 429625,04 | 2203580,50 |
| 673       | 429625,14 | 2203577,57 |
| 674       | 429626,93 | 2203575,20 |
| 675       | 429629,02 | 2203573,05 |
| 676       | 429630,41 | 2203570,42 |
| 677       | 429630,33 | 2203567,45 |
| 678       | 429629,65 | 2203564,53 |
| 679       | 429630,12 | 2203561,58 |
| 680       | 429631,31 | 2203558,88 |
| 681       | 429633,04 | 2203556,59 |
| 682       | 429633,54 | 2203553,65 |
| 683       | 429635,63 | 2203551,58 |
| 684       | 429637,29 | 2203549,27 |
| 685       | 429637,60 | 2203546,29 |
| 686       | 429638,69 | 2203543,51 |
| 687       | 429638,71 | 2203540,52 |
| 688       | 429639,91 | 2203537,81 |
| 689       | 429641,59 | 2203535,33 |
| 690       | 429641,51 | 2203532,42 |
| 691       | 429640,72 | 2203529,53 |
| 692       | 429640,50 | 2203526,55 |
| 693       | 429640,72 | 2203523,55 |
| 694       | 429641,05 | 2203520,57 |
| 695       | 429641,32 | 2203517,59 |
| 696       | 429641,19 | 2203514,60 |
| 697       | 429639,97 | 2203511,89 |
| 698       | 429640,52 | 2203509,12 |
| 699       | 429641,52 | 2203506,31 |
| 700       | 429641,98 | 2203503,36 |
| 701       | 429642,64 | 2203500,44 |
| 702       | 429642,85 | 2203497,52 |
| 703       | 429641,24 | 2203495,00 |
| 704       | 429638,90 | 2203493,14 |
| 705       | 429635,77 | 2203490,83 |
| 706       | 429635,72 | 2203488,79 |
| 707       | 429636,16 | 2203485,83 |
| 708       | 429636,61 | 2203482,86 |
| 709       | 429637,22 | 2203479,92 |
| 710       | 429637,81 | 2203476,98 |
| 711       | 429638,27 | 2203474,02 |
| 712       | 429638,53 | 2203471,03 |
| 713       | 429638,60 | 2203468,03 |
| 714       | 429638,43 | 2203465,04 |
| 715       | 429637,82 | 2203462,11 |

| Имя точки | X, м      | Y, м       |
|-----------|-----------|------------|
| 716       | 429636,81 | 2203459,28 |
| 717       | 429635,69 | 2203456,50 |
| 718       | 429635,17 | 2203453,55 |
| 719       | 429635,28 | 2203450,56 |
| 720       | 429635,80 | 2203447,60 |
| 721       | 429636,54 | 2203444,70 |
| 722       | 429637,37 | 2203441,81 |
| 723       | 429638,09 | 2203438,90 |
| 724       | 429638,43 | 2203435,93 |
| 725       | 429637,93 | 2203432,99 |
| 726       | 429635,99 | 2203430,76 |
| 727       | 429634,25 | 2203428,48 |
| 728       | 429631,77 | 2203426,81 |
| 729       | 429631,30 | 2203423,98 |
| 730       | 429632,32 | 2203421,19 |
| 731       | 429634,27 | 2203418,92 |
| 732       | 429635,96 | 2203416,46 |
| 733       | 429636,56 | 2203413,53 |
| 734       | 429636,49 | 2203410,54 |
| 735       | 429636,15 | 2203407,56 |
| 736       | 429636,05 | 2203404,56 |
| 737       | 429635,97 | 2203401,56 |
| 738       | 429635,91 | 2203398,57 |
| 739       | 429635,87 | 2203395,57 |
| 740       | 429635,88 | 2203392,57 |
| 741       | 429635,87 | 2203389,57 |
| 742       | 429635,13 | 2203386,68 |
| 743       | 429634,02 | 2203383,89 |
| 744       | 429634,01 | 2203381,12 |
| 745       | 429636,08 | 2203379,01 |
| 746       | 429637,14 | 2203376,22 |
| 747       | 429636,98 | 2203373,24 |
| 748       | 429636,50 | 2203370,28 |
| 749       | 429636,26 | 2203367,29 |
| 750       | 429635,94 | 2203364,31 |
| 751       | 429635,67 | 2203361,32 |
| 752       | 429635,77 | 2203358,33 |
| 753       | 429637,26 | 2203355,81 |
| 754       | 429638,36 | 2203353,15 |
| 755       | 429639,01 | 2203350,23 |
| 756       | 429640,06 | 2203347,42 |
| 757       | 429641,12 | 2203344,61 |
| 758       | 429641,89 | 2203341,72 |
| 759       | 429642,50 | 2203338,78 |
| 760       | 429643,41 | 2203335,92 |
| 761       | 429644,50 | 2203333,13 |
| 762       | 429645,44 | 2203330,28 |
| 763       | 429646,18 | 2203327,37 |
| 764       | 429647,03 | 2203324,50 |
| 765       | 429648,00 | 2203321,66 |
| 766       | 429649,01 | 2203318,83 |
| 767       | 429650,39 | 2203316,17 |
| 768       | 429652,06 | 2203313,69 |
| 769       | 429654,67 | 2203312,36 |
| 770       | 429657,66 | 2203312,22 |
| 771       | 429660,65 | 2203311,93 |
| 772       | 429663,51 | 2203311,07 |
| 773       | 429666,34 | 2203310,07 |



| Имя точки | X, м      | Y, м       |
|-----------|-----------|------------|
| 774       | 429669,13 | 2203308,98 |
| 775       | 429671,37 | 2203307,02 |
| 776       | 429672,59 | 2203304,30 |
| 777       | 429672,96 | 2203301,33 |
| 778       | 429672,90 | 2203298,33 |
| 779       | 429672,89 | 2203295,33 |
| 780       | 429673,31 | 2203292,36 |
| 781       | 429674,28 | 2203289,53 |
| 782       | 429675,77 | 2203286,93 |
| 783       | 429677,60 | 2203284,56 |
| 784       | 429679,53 | 2203282,26 |
| 785       | 429681,51 | 2203280,01 |
| 786       | 429683,62 | 2203277,87 |
| 787       | 429685,84 | 2203275,85 |
| 788       | 429688,05 | 2203273,82 |
| 789       | 429689,66 | 2203271,33 |
| 790       | 429689,75 | 2203268,35 |
| 791       | 429689,65 | 2203265,35 |
| 792       | 429690,59 | 2203262,57 |
| 793       | 429692,92 | 2203260,68 |
| 794       | 429694,10 | 2203258,05 |
| 795       | 429694,39 | 2203255,09 |
| 796       | 429696,33 | 2203252,85 |
| 797       | 429698,66 | 2203250,96 |
| 798       | 429700,94 | 2203249,01 |
| 799       | 429703,25 | 2203247,11 |
| 800       | 429705,24 | 2203244,87 |
| 801       | 429706,53 | 2203242,17 |
| 802       | 429707,16 | 2203239,24 |
| 803       | 429707,72 | 2203236,30 |
| 804       | 429707,78 | 2203233,30 |
| 805       | 429707,93 | 2203230,31 |
| 806       | 429709,49 | 2203227,89 |
| 807       | 429711,88 | 2203226,08 |
| 808       | 429713,87 | 2203223,84 |
| 809       | 429715,41 | 2203221,27 |
| 810       | 429716,65 | 2203218,54 |
| 811       | 429718,02 | 2203215,88 |
| 812       | 429720,03 | 2203213,65 |
| 813       | 429722,10 | 2203211,49 |
| 814       | 429724,09 | 2203209,24 |
| 815       | 429725,60 | 2203206,66 |
| 816       | 429727,05 | 2203204,03 |
| 817       | 429728,91 | 2203201,69 |
| 818       | 429731,23 | 2203199,80 |
| 819       | 429734,03 | 2203198,73 |
| 820       | 429736,73 | 2203197,45 |
| 821       | 429738,92 | 2203195,41 |
| 822       | 429740,64 | 2203192,96 |
| 823       | 429742,29 | 2203190,45 |
| 824       | 429744,18 | 2203188,13 |
| 825       | 429745,99 | 2203185,74 |
| 826       | 429747,57 | 2203183,19 |
| 827       | 429749,11 | 2203180,61 |
| 828       | 429750,86 | 2203178,18 |
| 829       | 429753,15 | 2203176,26 |
| 830       | 429755,68 | 2203174,65 |
| 831       | 429758,12 | 2203172,90 |

| Имя точки  | X, м      | Y, м       |
|--|-----------|------------|
| 832  | 429760,24 | 2203170,79 |
| 833  | 429762,11 | 2203168,44 |
| 834  | 429763,91 | 2203166,04 |
| 835  | 429765,77 | 2203163,68 |
| 836  | 429767,72 | 2203161,41 |
| 837  | 429769,78 | 2203159,23 |
| 838  | 429772,10 | 2203157,33 |
| 839  | 429774,66 | 2203155,76 |
| 840  | 429775,04 | 2203155,55 |
| 487  | 429776,03 | 2203156,29 |
| Образуемый земельный участок с условным номером 83 |           |            |
| 487  | 429776,03 | 2203156,29 |
| 488  | 429773,95 | 2203157,36 |
| 489  | 429771,51 | 2203159,08 |
| 490  | 429769,41 | 2203161,23 |
| 491  | 429767,43 | 2203163,48 |
| 492  | 429765,47 | 2203165,75 |
| 493  | 429763,70 | 2203168,17 |
| 494  | 429761,93 | 2203170,59 |
| 495  | 429759,86 | 2203172,76 |
| 496  | 429757,50 | 2203174,62 |
| 497  | 429754,95 | 2203176,19 |
| 498  | 429752,48 | 2203177,89 |
| 499  | 429750,46 | 2203180,10 |
| 500  | 429748,85 | 2203182,63 |
| 501  | 429747,44 | 2203185,27 |
| 502  | 429745,89 | 2203187,84 |
| 503  | 429744,00 | 2203190,17 |
| 504  | 429742,11 | 2203192,49 |
| 505  | 429740,41 | 2203194,97 |
| 506  | 429738,50 | 2203197,27 |
| 507  | 429736,06 | 2203198,98 |
| 508  | 429733,23 | 2203200,00 |
| 509  | 429730,64 | 2203201,47 |
| 510  | 429728,62 | 2203203,68 |
| 511  | 429727,01 | 2203206,21 |
| 512  | 429725,59 | 2203208,85 |
| 513  | 429723,89 | 2203211,32 |
| 514  | 429721,85 | 2203213,52 |
| 515  | 429719,87 | 2203215,77 |
| 516  | 429718,26 | 2203218,30 |
| 517  | 429716,77 | 2203220,90 |
| 518  | 429715,25 | 2203223,49 |
| 519  | 429713,49 | 2203225,91 |
| 520  | 429711,16 | 2203227,78 |
| 521  | 429709,07 | 2203229,82 |
| 522  | 429708,84 | 2203232,80 |
| 523  | 429708,78 | 2203235,80 |
| 524  | 429708,36 | 2203238,77 |
| 525  | 429707,76 | 2203241,71 |
| 526  | 429706,74 | 2203244,52 |
| 527  | 429704,93 | 2203246,89 |
| 528  | 429702,59 | 2203248,76 |
| 529  | 429700,12 | 2203250,46 |
| 530  | 429698,05 | 2203252,63 |
| 531  | 429695,88 | 2203254,69 |

| Имя точки | X, м      | Y, м       |
|-----------|-----------|------------|
| 532       | 429695,04 | 2203257,52 |
| 533       | 429694,40 | 2203260,42 |
| 534       | 429692,36 | 2203262,58 |
| 535       | 429690,80 | 2203265,06 |
| 536       | 429690,67 | 2203268,04 |
| 537       | 429690,52 | 2203271,03 |
| 538       | 429689,26 | 2203273,72 |
| 539       | 429687,08 | 2203275,78 |
| 540       | 429684,91 | 2203277,85 |
| 541       | 429682,84 | 2203280,01 |
| 542       | 429680,88 | 2203282,29 |
| 543       | 429679,10 | 2203284,70 |
| 544       | 429677,36 | 2203287,15 |
| 545       | 429675,71 | 2203289,65 |
| 546       | 429674,38 | 2203292,34 |
| 547       | 429673,69 | 2203295,25 |
| 548       | 429673,65 | 2203298,24 |
| 549       | 429673,84 | 2203301,24 |
| 550       | 429673,74 | 2203304,23 |
| 551       | 429672,71 | 2203307,02 |
| 552       | 429670,69 | 2203309,22 |
| 553       | 429668,10 | 2203310,72 |
| 554       | 429665,32 | 2203311,83 |
| 555       | 429662,46 | 2203312,73 |
| 556       | 429659,51 | 2203313,30 |
| 557       | 429656,52 | 2203313,41 |
| 558       | 429653,75 | 2203314,39 |
| 559       | 429651,81 | 2203316,67 |
| 560       | 429650,04 | 2203319,09 |
| 561       | 429648,90 | 2203321,86 |
| 562       | 429647,76 | 2203324,63 |
| 563       | 429646,88 | 2203327,49 |
| 564       | 429646,19 | 2203330,41 |
| 565       | 429645,37 | 2203333,30 |
| 566       | 429644,35 | 2203336,12 |
| 567       | 429643,40 | 2203338,96 |
| 568       | 429642,70 | 2203341,88 |
| 569       | 429641,86 | 2203344,76 |
| 570       | 429640,74 | 2203347,54 |
| 571       | 429639,52 | 2203350,28 |
| 572       | 429638,73 | 2203353,17 |
| 573       | 429639,14 | 2203355,09 |
| 574       | 429642,92 | 2203356,25 |
| 575       | 429645,80 | 2203357,08 |
| 576       | 429648,73 | 2203357,74 |
| 577       | 429651,60 | 2203358,59 |
| 578       | 429654,48 | 2203359,42 |
| 579       | 429657,39 | 2203360,18 |
| 580       | 429660,27 | 2203361,01 |
| 581       | 429663,14 | 2203361,86 |
| 582       | 429666,07 | 2203362,55 |
| 583       | 429669,02 | 2203363,06 |
| 584       | 429671,98 | 2203363,58 |
| 585       | 429674,93 | 2203364,08 |
| 586       | 429677,59 | 2203365,18 |
| 587       | 429678,29 | 2203368,06 |
| 588       | 429678,81 | 2203371,01 |
| 589       | 429679,16 | 2203373,99 |



| Имя точки | X, м      | Y, м       |
|-----------|-----------|------------|
| 590       | 429679,21 | 2203376,99 |
| 591       | 429679,15 | 2203379,99 |
| 592       | 429678,84 | 2203382,97 |
| 593       | 429678,26 | 2203385,92 |
| 594       | 429677,55 | 2203388,83 |
| 595       | 429676,38 | 2203391,59 |
| 596       | 429674,88 | 2203394,18 |
| 597       | 429673,16 | 2203396,64 |
| 598       | 429671,45 | 2203399,11 |
| 599       | 429669,65 | 2203401,50 |
| 600       | 429667,76 | 2203403,84 |
| 601       | 429666,32 | 2203406,45 |
| 602       | 429665,78 | 2203409,39 |
| 603       | 429666,71 | 2203412,22 |
| 604       | 429667,13 | 2203415,16 |
| 605       | 429666,87 | 2203418,15 |
| 606       | 429666,43 | 2203421,12 |
| 607       | 429665,89 | 2203424,07 |
| 608       | 429665,42 | 2203427,03 |
| 609       | 429665,17 | 2203430,02 |
| 610       | 429665,06 | 2203433,01 |
| 611       | 429664,92 | 2203436,01 |
| 612       | 429664,71 | 2203439,00 |
| 613       | 429664,28 | 2203441,97 |
| 614       | 429663,63 | 2203444,90 |
| 615       | 429662,82 | 2203447,79 |
| 616       | 429661,95 | 2203450,66 |
| 617       | 429661,19 | 2203453,56 |
| 618       | 429660,51 | 2203456,48 |
| 619       | 429659,99 | 2203459,44 |
| 620       | 429659,62 | 2203462,41 |
| 621       | 429659,20 | 2203465,38 |
| 622       | 429658,55 | 2203468,31 |
| 623       | 429657,61 | 2203471,16 |
| 624       | 429656,57 | 2203473,97 |
| 625       | 429655,50 | 2203476,78 |
| 626       | 429654,44 | 2203479,58 |
| 627       | 429653,60 | 2203482,46 |
| 628       | 429652,64 | 2203485,29 |
| 629       | 429651,08 | 2203487,85 |
| 630       | 429649,35 | 2203490,29 |
| 631       | 429647,39 | 2203492,55 |
| 632       | 429646,10 | 2203495,26 |
| 633       | 429644,91 | 2203498,01 |
| 634       | 429643,92 | 2203500,84 |
| 635       | 429642,92 | 2203503,66 |
| 636       | 429642,27 | 2203506,53 |
| 637       | 429641,45 | 2203509,33 |
| 638       | 429641,10 | 2203512,05 |
| 639       | 429642,23 | 2203514,82 |
| 640       | 429642,25 | 2203517,81 |
| 641       | 429641,94 | 2203520,79 |
| 642       | 429641,68 | 2203523,78 |
| 643       | 429641,39 | 2203526,76 |
| 644       | 429641,57 | 2203529,75 |
| 645       | 429642,46 | 2203532,61 |
| 646       | 429642,46 | 2203535,49 |
| 647       | 429640,65 | 2203537,88 |

| Имя точки | X, м      | Y, м       |
|-----------|-----------|------------|
| 648       | 429639,48 | 2203540,58 |
| 649       | 429639,50 | 2203543,57 |
| 650       | 429638,44 | 2203546,37 |
| 651       | 429638,08 | 2203549,35 |
| 652       | 429636,59 | 2203551,87 |
| 653       | 429634,41 | 2203553,86 |
| 654       | 429633,86 | 2203556,79 |
| 655       | 429632,49 | 2203559,29 |
| 656       | 429630,94 | 2203561,74 |
| 657       | 429630,69 | 2203564,72 |
| 658       | 429631,12 | 2203567,69 |
| 659       | 429631,05 | 2203570,65 |
| 660       | 429629,65 | 2203573,28 |
| 661       | 429627,56 | 2203575,42 |
| 662       | 429625,74 | 2203577,75 |
| 663       | 429625,70 | 2203580,70 |
| 664       | 429626,51 | 2203583,57 |
| 665       | 429625,93 | 2203586,51 |
| 666       | 429625,32 | 2203589,44 |
| 667       | 429624,88 | 2203592,41 |
| 668       | 429624,44 | 2203592,23 |
| 669       | 429624,78 | 2203589,26 |
| 670       | 429625,50 | 2203586,35 |
| 671       | 429625,87 | 2203583,37 |
| 672       | 429625,04 | 2203580,50 |
| 673       | 429625,14 | 2203577,57 |
| 674       | 429626,93 | 2203575,20 |
| 675       | 429629,02 | 2203573,05 |
| 676       | 429630,41 | 2203570,42 |
| 677       | 429630,33 | 2203567,45 |
| 678       | 429629,65 | 2203564,53 |
| 679       | 429630,12 | 2203561,58 |
| 680       | 429631,31 | 2203558,88 |
| 681       | 429633,04 | 2203556,59 |
| 682       | 429633,54 | 2203553,65 |
| 683       | 429635,63 | 2203551,58 |
| 684       | 429637,29 | 2203549,27 |
| 685       | 429637,60 | 2203546,29 |
| 686       | 429638,69 | 2203543,51 |
| 687       | 429638,71 | 2203540,52 |
| 688       | 429639,91 | 2203537,81 |
| 689       | 429641,59 | 2203535,33 |
| 690       | 429641,51 | 2203532,42 |
| 691       | 429640,72 | 2203529,53 |
| 692       | 429640,50 | 2203526,55 |
| 693       | 429640,72 | 2203523,55 |
| 694       | 429641,05 | 2203520,57 |
| 695       | 429641,32 | 2203517,59 |
| 696       | 429641,19 | 2203514,60 |
| 697       | 429639,97 | 2203511,89 |
| 698       | 429640,52 | 2203509,12 |
| 699       | 429641,52 | 2203506,31 |
| 700       | 429641,98 | 2203503,36 |
| 701       | 429642,64 | 2203500,44 |
| 702       | 429642,85 | 2203497,52 |
| 703       | 429641,24 | 2203495,00 |
| 704       | 429638,90 | 2203493,14 |
| 705       | 429635,77 | 2203490,83 |

| Имя точки | X, м      | Y, м       |
|-----------|-----------|------------|
| 706       | 429635,72 | 2203488,79 |
| 707       | 429636,16 | 2203485,83 |
| 708       | 429636,61 | 2203482,86 |
| 709       | 429637,22 | 2203479,92 |
| 710       | 429637,81 | 2203476,98 |
| 711       | 429638,27 | 2203474,02 |
| 712       | 429638,53 | 2203471,03 |
| 713       | 429638,60 | 2203468,03 |
| 714       | 429638,43 | 2203465,04 |
| 715       | 429637,82 | 2203462,11 |
| 716       | 429636,81 | 2203459,28 |
| 717       | 429635,69 | 2203456,50 |
| 718       | 429635,17 | 2203453,55 |
| 719       | 429635,28 | 2203450,56 |
| 720       | 429635,80 | 2203447,60 |
| 721       | 429636,54 | 2203444,70 |
| 722       | 429637,37 | 2203441,81 |
| 723       | 429638,09 | 2203438,90 |
| 724       | 429638,43 | 2203435,93 |
| 725       | 429637,93 | 2203432,99 |
| 726       | 429635,99 | 2203430,76 |
| 727       | 429634,25 | 2203428,48 |
| 728       | 429631,77 | 2203426,81 |
| 729       | 429631,30 | 2203423,98 |
| 730       | 429632,32 | 2203421,19 |
| 731       | 429634,27 | 2203418,92 |
| 732       | 429635,96 | 2203416,46 |
| 733       | 429636,56 | 2203413,53 |
| 734       | 429636,49 | 2203410,54 |
| 735       | 429636,15 | 2203407,56 |
| 736       | 429636,05 | 2203404,56 |
| 737       | 429635,97 | 2203401,56 |
| 738       | 429635,91 | 2203398,57 |
| 739       | 429635,87 | 2203395,57 |
| 740       | 429635,88 | 2203392,57 |
| 741       | 429635,87 | 2203389,57 |
| 742       | 429635,13 | 2203386,68 |
| 743       | 429634,02 | 2203383,89 |
| 744       | 429634,01 | 2203381,12 |
| 745       | 429636,08 | 2203379,01 |
| 746       | 429637,14 | 2203376,22 |
| 747       | 429636,98 | 2203373,24 |
| 748       | 429636,50 | 2203370,28 |
| 749       | 429636,26 | 2203367,29 |
| 750       | 429635,94 | 2203364,31 |
| 751       | 429635,67 | 2203361,32 |
| 752       | 429635,77 | 2203358,33 |
| 753       | 429637,26 | 2203355,81 |
| 754       | 429638,36 | 2203353,15 |
| 755       | 429639,01 | 2203350,23 |
| 756       | 429640,06 | 2203347,42 |
| 757       | 429641,12 | 2203344,61 |
| 758       | 429641,89 | 2203341,72 |
| 759       | 429642,50 | 2203338,78 |
| 760       | 429643,41 | 2203335,92 |
| 761       | 429644,50 | 2203333,13 |
| 762       | 429645,44 | 2203330,28 |
| 763       | 429646,18 | 2203327,37 |



| Имя точки | X, м      | Y, м       |
|-----------|-----------|------------|
| 764       | 429647,03 | 2203324,50 |
| 765       | 429648,00 | 2203321,66 |
| 766       | 429649,01 | 2203318,83 |
| 767       | 429650,39 | 2203316,17 |
| 768       | 429652,06 | 2203313,69 |
| 769       | 429654,67 | 2203312,36 |
| 770       | 429657,66 | 2203312,22 |
| 771       | 429660,65 | 2203311,93 |
| 772       | 429663,51 | 2203311,07 |
| 773       | 429666,34 | 2203310,07 |
| 774       | 429669,13 | 2203308,98 |
| 775       | 429671,37 | 2203307,02 |
| 776       | 429672,59 | 2203304,30 |
| 777       | 429672,96 | 2203301,33 |
| 778       | 429672,90 | 2203298,33 |
| 779       | 429672,89 | 2203295,33 |
| 780       | 429673,31 | 2203292,36 |
| 781       | 429674,28 | 2203289,53 |
| 782       | 429675,77 | 2203286,93 |
| 783       | 429677,60 | 2203284,56 |
| 784       | 429679,53 | 2203282,26 |
| 785       | 429681,51 | 2203280,01 |
| 786       | 429683,62 | 2203277,87 |
| 787       | 429685,84 | 2203275,85 |
| 788       | 429688,05 | 2203273,82 |
| 789       | 429689,66 | 2203271,33 |
| 790       | 429689,75 | 2203268,35 |
| 791       | 429689,65 | 2203265,35 |
| 792       | 429690,59 | 2203262,57 |
| 793       | 429692,92 | 2203260,68 |
| 794       | 429694,10 | 2203258,05 |
| 795       | 429694,39 | 2203255,09 |
| 796       | 429696,33 | 2203252,85 |
| 797       | 429698,66 | 2203250,96 |
| 798       | 429700,94 | 2203249,01 |
| 799       | 429703,25 | 2203247,11 |
| 800       | 429705,24 | 2203244,87 |
| 801       | 429706,53 | 2203242,17 |
| 802       | 429707,16 | 2203239,24 |
| 803       | 429707,72 | 2203236,30 |
| 804       | 429707,78 | 2203233,30 |
| 805       | 429707,93 | 2203230,31 |
| 806       | 429709,49 | 2203227,89 |
| 807       | 429711,88 | 2203226,08 |
| 808       | 429713,87 | 2203223,84 |
| 809       | 429715,41 | 2203221,27 |
| 810       | 429716,65 | 2203218,54 |
| 811       | 429718,02 | 2203215,88 |
| 812       | 429720,03 | 2203213,65 |
| 813       | 429722,10 | 2203211,49 |
| 814       | 429724,09 | 2203209,24 |
| 815       | 429725,60 | 2203206,66 |
| 816       | 429727,05 | 2203204,03 |
| 817       | 429728,91 | 2203201,69 |
| 818       | 429731,23 | 2203199,80 |
| 819       | 429734,03 | 2203198,73 |
| 820       | 429736,73 | 2203197,45 |
| 821       | 429738,92 | 2203195,41 |

| Имя точки | X, м      | Y, м       |
|-----------|-----------|------------|
| 822       | 429740,64 | 2203192,96 |
| 823       | 429742,29 | 2203190,45 |
| 824       | 429744,18 | 2203188,13 |
| 825       | 429745,99 | 2203185,74 |
| 826       | 429747,57 | 2203183,19 |
| 827       | 429749,11 | 2203180,61 |
| 828       | 429750,86 | 2203178,18 |
| 829       | 429753,15 | 2203176,26 |
| 830       | 429755,68 | 2203174,65 |
| 831       | 429758,12 | 2203172,90 |
| 832       | 429760,24 | 2203170,79 |
| 833       | 429762,11 | 2203168,44 |
| 834       | 429763,91 | 2203166,04 |
| 835       | 429765,77 | 2203163,68 |
| 836       | 429767,72 | 2203161,41 |
| 837       | 429769,78 | 2203159,23 |
| 838       | 429772,10 | 2203157,33 |
| 839       | 429774,66 | 2203155,76 |
| 840       | 429775,04 | 2203155,55 |
| 396       | 429748,58 | 2203135,68 |
| 397       | 429736,64 | 2203154,57 |
| 309       | 429733,97 | 2203158,79 |
| 308       | 429673,12 | 2203255,03 |
| 307       | 429665,44 | 2203267,77 |
| 306       | 429658,31 | 2203280,83 |
| 305       | 429651,74 | 2203294,17 |
| 304       | 429645,74 | 2203307,78 |
| 266       | 429645,44 | 2203308,56 |
| 267       | 429640,33 | 2203321,64 |
| 268       | 429635,51 | 2203335,71 |
| 269       | 429631,29 | 2203349,97 |
| 270       | 429627,69 | 2203364,40 |
| 271       | 429624,69 | 2203378,97 |
| 272       | 429622,32 | 2203393,66 |
| 273       | 429620,58 | 2203408,43 |
| 274       | 429619,47 | 2203423,26 |
| 275       | 429618,98 | 2203438,13 |
| 276       | 429619,13 | 2203453,01 |
| 277       | 429619,91 | 2203467,86 |
| 278       | 429621,33 | 2203482,67 |
| 279       | 429622,03 | 2203490,40 |
| 280       | 429622,33 | 2203498,15 |
| 281       | 429622,23 | 2203505,91 |
| 282       | 429621,72 | 2203513,66 |
| 283       | 429620,82 | 2203521,37 |
| 284       | 429619,52 | 2203529,02 |
| 285       | 429617,82 | 2203536,59 |
| 286       | 429615,74 | 2203544,07 |
| 287       | 429613,44 | 2203552,42 |
| 288       | 429611,63 | 2203560,88 |
| 289       | 429610,30 | 2203569,43 |
| 290       | 429609,48 | 2203578,05 |
| 291       | 429609,15 | 2203586,69 |
| 292       | 429609,32 | 2203595,35 |
| 293       | 429609,99 | 2203603,98 |
| 294       | 429611,15 | 2203612,55 |
| 295       | 429616,45 | 2203644,56 |
| 478       | 429623,13 | 2203607,50 |

| Имя точки  | X, м      | Y, м       |
|--|-----------|------------|
| 479  | 429627,33 | 2203596,83 |
| 480  | 429629,42 | 2203594,52 |
| 469  | 429630,58 | 2203588,58 |
| 470  | 429641,04 | 2203562,03 |
| 471  | 429653,22 | 2203538,97 |
| 841  | 429655,58 | 2203528,11 |
| 842  | 429662,52 | 2203526,17 |
| 843  | 429682,19 | 2203390,24 |
| 485  | 429690,31 | 2203369,08 |
| 484  | 429686,77 | 2203360,24 |
| 483  | 429670,41 | 2203337,85 |
| 482  | 429673,59 | 2203331,51 |
| 481  | 429675,12 | 2203327,34 |
| 844  | 429672,59 | 2203323,88 |
| 845  | 429774,92 | 2203194,03 |
| 846  | 429794,02 | 2203169,80 |
| 487  | 429776,03 | 2203156,29 |
| Образуемый земельный участок с условным номером 84 |           |            |
| 847  | 429269,90 | 2203422,44 |
| 848  | 429319,10 | 2203349,29 |
| 849  | 429314,83 | 2203310,61 |
| 850  | 429312,49 | 2203271,67 |
| 851  | 429311,97 | 2203232,64 |
| 852  | 429312,28 | 2203223,48 |
| 853  | 429302,82 | 2203248,66 |
| 854  | 429262,83 | 2203333,42 |
| 855  | 429241,09 | 2203379,38 |
| 847  | 429269,90 | 2203422,44 |
| Образуемый земельный участок с условным номером 85 |           |            |
| 855  | 429241,09 | 2203379,38 |
| 856  | 429229,28 | 2203404,34 |
| 857  | 429214,83 | 2203449,54 |
| 858  | 429233,34 | 2203476,81 |
| 847  | 429269,90 | 2203422,44 |
| 855  | 429241,09 | 2203379,38 |
| Образуемый земельный участок с условным номером 86 |           |            |
| 857  | 429214,83 | 2203449,54 |
| 859  | 429210,86 | 2203465,27 |
| 860  | 429206,57 | 2203502,18 |
| 861  | 429206,79 | 2203516,29 |
| 858  | 429233,34 | 2203476,81 |
| 857  | 429214,83 | 2203449,54 |
| Образуемый земельный участок с условным номером 87 |           |            |
| 862  | 429176,10 | 2203561,73 |
| 863  | 429131,88 | 2203627,63 |
| 864  | 429172,93 | 2203490,16 |
| 865  | 429156,86 | 2203387,36 |
| 866  | 429157,75 | 2203365,03 |
| 867  | 429155,77 | 2203362,23 |
| 868  | 429167,38 | 2203369,23 |



| Имя точки  | X, м      | Y, м       |
|--|-----------|------------|
| 869  | 429186,67 | 2203343,36 |
| 870  | 429202,68 | 2203321,91 |
| 871  | 429276,83 | 2203222,54 |
| 872  | 429274,29 | 2203228,93 |
| 873  | 429263,65 | 2203252,62 |
| 874  | 429219,68 | 2203344,96 |
| 875  | 429219,01 | 2203346,37 |
| 876  | 429202,73 | 2203380,57 |
| 877  | 429189,89 | 2203412,82 |
| 878  | 429187,54 | 2203418,74 |
| 879  | 429177,35 | 2203459,11 |
| 880  | 429172,54 | 2203500,48 |
| 881  | 429173,19 | 2203542,11 |
| 862  | 429176,10 | 2203561,73 |
| Образуемый земельный участок с условным номером 88 |           |            |
| 882  | 428962,37 | 2203663,28 |
| 883  | 429008,77 | 2203685,13 |
| 884  | 429000,88 | 2203615,09 |
| 885  | 429044,67 | 2203482,01 |
| 886  | 429036,96 | 2203452,46 |
| 887  | 429019,42 | 2203513,35 |
| 888  | 428997,14 | 2203566,12 |
| 889  | 428973,45 | 2203622,22 |
| 882  | 428962,37 | 2203663,28 |
| Образуемый земельный участок с условным номером 89 |           |            |
| 890  | 429008,73 | 2203772,99 |
| 891  | 429019,45 | 2203779,83 |
| 892  | 429016,85 | 2203756,81 |
| 890  | 429008,73 | 2203772,99 |
| Образуемый земельный участок с условным номером 90 |           |            |
| 893  | 429131,55 | 2203832,60 |
| 894  | 429227,70 | 2203695,37 |
| 895  | 429223,35 | 2203688,15 |
| 896  | 429152,85 | 2203792,73 |
| 897  | 429124,69 | 2203794,25 |
| 898  | 429097,87 | 2203790,70 |
| 899  | 429089,94 | 2203816,38 |
| 900  | 429103,78 | 2203825,29 |
| 901  | 429119,23 | 2203835,24 |
| 893  | 429131,55 | 2203832,60 |
| Образуемый земельный участок с условным номером 91 |           |            |
| 902  | 429087,76 | 2203823,43 |
| 903  | 429124,99 | 2203847,19 |
| 904  | 429346,83 | 2203988,76 |
| 905  | 429421,16 | 2204039,25 |
| 906  | 429448,63 | 2204059,61 |
| 907  | 429638,11 | 2204200,03 |
| 908  | 429624,90 | 2204186,86 |
| 909  | 429598,40 | 2204164,24 |
| 910  | 429586,47 | 2204155,43 |

| Имя точки  | X, м      | Y, м       |
|--|-----------|------------|
| 911  | 429572,28 | 2204144,99 |
| 912  | 429450,48 | 2204055,33 |
| 913  | 429439,79 | 2204047,64 |
| 914  | 429415,86 | 2204028,47 |
| 915  | 429410,46 | 2204024,14 |
| 916  | 429379,56 | 2204002,79 |
| 917  | 429127,18 | 2203838,83 |
| 893  | 429131,55 | 2203832,60 |
| 901  | 429119,23 | 2203835,24 |
| 900  | 429103,78 | 2203825,29 |
| 899  | 429089,94 | 2203816,38 |
| 902  | 429087,76 | 2203823,43 |
| Образуемый земельный участок с условным номером 92 |           |            |
| 918  | 429299,88 | 2203574,79 |
| 1037   | 429293,13 | 2203584,78 |
| 919  | 429244,33 | 2203657,07 |
| 920  | 429257,08 | 2203678,26 |
| 921  | 429435,45 | 2203935,02 |
| 922  | 429461,18 | 2203968,91 |
| 923  | 429482,05 | 2203952,75 |
| 924  | 429498,84 | 2203933,59 |
| 925  | 429512,95 | 2203914,46 |
| 926  | 429521,03 | 2203895,01 |
| 927  | 429415,76 | 2203742,79 |
| 928  | 429370,86 | 2203679,33 |
| 918  | 429299,88 | 2203574,79 |
| Образуемый земельный участок с условным номером 93 |           |            |
| 923  | 429482,05 | 2203952,75 |
| 922  | 429461,18 | 2203968,91 |
| 929  | 429464,62 | 2203972,65 |
| 923  | 429482,05 | 2203952,75 |
| Образуемый земельный участок с условным номером 94 |           |            |
| 930  | 429496,21 | 2204007,02 |
| 931  | 429501,16 | 2204003,89 |
| 932  | 429529,38 | 2204000,79 |
| 933  | 429556,11 | 2204010,37 |
| 934  | 429575,94 | 2204030,69 |
| 935  | 429688,26 | 2204200,31 |
| 936  | 429652,49 | 2204160,32 |
| 937  | 429598,92 | 2204113,45 |
| 938  | 429522,68 | 2204035,82 |
| 930  | 429496,21 | 2204007,02 |
| Образуемый земельный участок с условным номером 95 |           |            |
| 926  | 429521,03 | 2203895,01 |
| 939  | 429550,73 | 2203938,27 |
| 940  | 429581,65 | 2203995,45 |
| 941  | 429634,85 | 2204066,10 |
| 942  | 429675,01 | 2204138,25 |
| 943  | 429737,12 | 2204217,66 |
| 944  | 429817,45 | 2204332,93 |

| Имя точки  | X, м      | Y, м       |
|--|-----------|------------|
| 945  | 429868,52 | 2204370,77 |
| 946  | 429979,02 | 2204534,41 |
| 947  | 430092,68 | 2204702,52 |
| 948  | 430106,11 | 2204752,73 |
| 949  | 430152,03 | 2204747,49 |
| 950  | 430144,62 | 2204724,27 |
| 951  | 430106,21 | 2204645,40 |
| 952  | 430079,45 | 2204604,91 |
| 953  | 429846,87 | 2204269,53 |
| 954  | 429602,18 | 2203906,86 |
| 955  | 429527,62 | 2203799,54 |
| 956  | 429451,59 | 2203689,26 |
| 957  | 429397,66 | 2203612,31 |
| 958  | 429400,56 | 2203610,55 |
| 959  | 429383,51 | 2203575,21 |
| 960  | 429368,29 | 2203539,05 |
| 961  | 429354,84 | 2203502,19 |
| 962  | 429352,96 | 2203496,16 |
| 963  | 429336,02 | 2203521,27 |
| 918  | 429299,88 | 2203574,79 |
| 928  | 429370,86 | 2203679,33 |
| 927  | 429415,76 | 2203742,79 |
| 926  | 429521,03 | 2203895,01 |
| Образуемый земельный участок с условным номером 96 |           |            |
| 464  | 430515,75 | 2204361,32 |
| 964  | 430516,04 | 2204362,45 |
| 459  | 430515,52 | 2204428,25 |
| 379  | 430485,87 | 2204435,42 |
| 378  | 430461,92 | 2204460,36 |
| 359  | 430436,73 | 2204486,60 |
| 360  | 430431,67 | 2204491,87 |
| 361  | 430401,78 | 2204509,21 |
| 362  | 430227,58 | 2204552,87 |
| 340  | 430221,33 | 2204569,77 |
| 341  | 430293,86 | 2204672,15 |
| 342  | 430300,75 | 2204684,90 |
| 343  | 430306,18 | 2204697,26 |
| 344  | 430310,49 | 2204709,75 |
| 345  | 430320,17 | 2204742,09 |
| 346  | 430324,89 | 2204748,31 |
| 462  | 430340,16 | 2204768,48 |
| 965  | 430298,20 | 2204768,03 |
| 966  | 430298,12 | 2204735,92 |
| 967  | 430266,42 | 2204734,45 |
| 949  | 430152,03 | 2204747,49 |
| 950  | 430144,62 | 2204724,27 |
| 951  | 430106,21 | 2204645,40 |
| 952  | 430079,45 | 2204604,91 |
| 953  | 429846,87 | 2204269,53 |
| 954  | 429602,18 | 2203906,86 |
| 955  | 429527,62 | 2203799,54 |
| 956  | 429451,59 | 2203689,26 |
| 957  | 429397,66 | 2203612,31 |
| 958  | 429400,56 | 2203610,55 |
| 959  | 429383,51 | 2203575,21 |
| 960  | 429368,29 | 2203539,05 |



| Имя точки | X, м      | Y, м       |
|-----------|-----------|------------|
| 961       | 429354,84 | 2203502,19 |
| 962       | 429352,96 | 2203496,16 |
| 968       | 429343,17 | 2203464,72 |
| 969       | 429333,30 | 2203426,74 |
| 970       | 429325,29 | 2203388,33 |
| 971       | 429319,13 | 2203349,59 |
| 848       | 429319,10 | 2203349,29 |
| 849       | 429314,83 | 2203310,61 |
| 850       | 429312,49 | 2203271,67 |
| 851       | 429311,97 | 2203232,64 |
| 852       | 429312,28 | 2203223,48 |
| 972       | 429313,27 | 2203193,71 |
| 973       | 429315,16 | 2203171,91 |
| 398       | 429462,39 | 2203021,01 |
| 399       | 429453,92 | 2203141,77 |
| 974       | 429449,02 | 2203211,69 |
| 975       | 429448,60 | 2203240,73 |
| 976       | 429449,54 | 2203273,55 |
| 977       | 429451,87 | 2203306,29 |
| 978       | 429455,60 | 2203338,91 |
| 313       | 429455,91 | 2203340,86 |
| 314       | 429460,73 | 2203371,34 |
| 250       | 429461,51 | 2203375,18 |
| 249       | 429467,24 | 2203403,51 |
| 248       | 429475,11 | 2203435,38 |
| 247       | 429484,35 | 2203466,89 |
| 303       | 429494,93 | 2203498,00 |
| 302       | 429506,85 | 2203528,63 |
| 301       | 429520,02 | 2203558,67 |
| 300       | 429534,46 | 2203588,10 |
| 299       | 429550,17 | 2203616,92 |
| 298       | 429567,10 | 2203645,05 |
| 297       | 429585,22 | 2203672,43 |
| 296       | 429586,69 | 2203674,46 |
| 422       | 429604,85 | 2203699,51 |
| 111       | 429681,55 | 2203807,78 |
| 107       | 429738,19 | 2203887,74 |
| 93        | 429812,74 | 2203992,98 |
| 92        | 429881,86 | 2204090,55 |
| 62        | 429903,31 | 2204120,83 |
| 56        | 429970,46 | 2204215,62 |
| 34        | 430042,60 | 2204317,46 |
| 35        | 430078,37 | 2204367,95 |
| 381       | 430081,26 | 2204372,03 |
| 385       | 430104,70 | 2204405,12 |
| 384       | 430113,34 | 2204408,31 |
| 383       | 430126,40 | 2204405,04 |
| 374       | 430131,45 | 2204403,77 |
| 45        | 430201,78 | 2204386,14 |
| 46        | 430267,73 | 2204369,61 |
| 47        | 430287,68 | 2204364,61 |
| 390       | 430333,10 | 2204353,23 |
| 7         | 430339,05 | 2204353,08 |
| 8         | 430354,84 | 2204352,69 |
| 9         | 430456,91 | 2204375,56 |
| 10        | 430510,89 | 2204362,49 |
| 464       | 430515,75 | 2204361,32 |

| Имя точки  | X, м      | Y, м       |
|--|-----------|------------|
| 979  | 430025,18 | 2204440,81 |
| 980  | 430025,91 | 2204442,68 |
| 981  | 430024,04 | 2204443,41 |
| 982  | 430023,32 | 2204441,54 |
| 979  | 430025,18 | 2204440,81 |
| 983  | 429379,75 | 2203347,33 |
| 984  | 429381,39 | 2203348,48 |
| 985  | 429380,24 | 2203350,11 |
| 986  | 429378,61 | 2203348,96 |
| 983  | 429379,75 | 2203347,33 |
| 987  | 429339,33 | 2203356,31 |
| 988  | 429338,18 | 2203357,95 |
| 989  | 429336,54 | 2203356,79 |
| 990  | 429337,70 | 2203355,16 |
| 987  | 429339,33 | 2203356,31 |
| Образуемый земельный участок с условным номером 97 |           |            |
| 944  | 429817,45 | 2204332,93 |
| 943  | 429737,12 | 2204217,66 |
| 942  | 429675,01 | 2204138,25 |
| 941  | 429634,85 | 2204066,10 |
| 940  | 429581,65 | 2203995,45 |
| 939  | 429550,73 | 2203938,27 |
| 926  | 429521,03 | 2203895,01 |
| 925  | 429512,95 | 2203914,46 |
| 924  | 429498,84 | 2203933,59 |
| 923  | 429482,05 | 2203952,75 |
| 929  | 429464,62 | 2203972,65 |
| 991  | 429419,78 | 2204023,81 |
| 992  | 429449,87 | 2204050,18 |
| 993  | 429477,15 | 2204019,04 |
| 930  | 429496,21 | 2204007,02 |
| 931  | 429501,16 | 2204003,89 |
| 932  | 429529,38 | 2204000,79 |
| 933  | 429556,11 | 2204010,37 |
| 934  | 429575,94 | 2204030,69 |
| 935  | 429688,26 | 2204200,31 |
| 994  | 429732,63 | 2204267,33 |
| 995  | 429734,45 | 2204271,42 |
| 944  | 429817,45 | 2204332,93 |
| Образуемый земельный участок с условным номером 98 |           |            |
| 996  | 429233,16 | 2203732,18 |
| 997  | 429220,85 | 2203732,15 |
| 998  | 429146,67 | 2203838,03 |
| 999  | 429239,86 | 2203898,01 |
| 1000   | 429288,91 | 2203821,70 |
| 1001   | 429288,75 | 2203812,25 |
| 996  | 429233,16 | 2203732,18 |
| Образуемый земельный участок с условным номером 99 |           |            |
| 1002   | 429349,52 | 2203870,92 |
| 1003   | 429325,69 | 2203899,49 |

| Имя точки   | X, м      | Y, м       |
|---|-----------|------------|
| 1004  | 429287,26 | 2203864,79 |
| 1005  | 429278,27 | 2203865,99 |
| 1006  | 429262,70 | 2203890,21 |
| 1007  | 429264,49 | 2203900,34 |
| 1008  | 429320,31 | 2203942,85 |
| 1009  | 429321,88 | 2203944,05 |
| 1010  | 429325,21 | 2203946,39 |
| 1011  | 429351,89 | 2203963,61 |
| 1012  | 429388,22 | 2203977,97 |
| 1013  | 429427,21 | 2203980,40 |
| 1014  | 429407,93 | 2203955,01 |
| 1002  | 429349,52 | 2203870,92 |
| Образуемый земельный участок с условным номером 100 |           |            |
| 1015  | 429592,32 | 2204141,33 |
| 1016  | 429579,56 | 2204131,57 |
| 1017  | 429574,23 | 2204140,03 |
| 1018  | 429586,99 | 2204149,79 |
| 1015  | 429592,32 | 2204141,33 |
| Образуемый земельный участок с условным номером 101 |           |            |
| 1019  | 429724,44 | 2204264,00 |
| 1020  | 429693,16 | 2204219,27 |
| 1021  | 429658,37 | 2204176,83 |
| 1022  | 429618,36 | 2204133,24 |
| 937   | 429598,92 | 2204113,45 |
| 938   | 429522,68 | 2204035,82 |
| 930   | 429496,21 | 2204007,02 |
| 993   | 429477,15 | 2204019,04 |
| 992   | 429449,87 | 2204050,18 |
| 991   | 429419,78 | 2204023,81 |
| 929   | 429464,62 | 2203972,65 |
| 922   | 429461,18 | 2203968,91 |
| 921   | 429435,45 | 2203935,02 |
| 920   | 429257,08 | 2203678,26 |
| 919   | 429244,33 | 2203657,07 |
| 1023  | 429237,63 | 2203645,93 |
| 1024  | 429222,82 | 2203611,84 |
| 1025  | 429212,60 | 2203576,11 |
| 1026  | 429207,15 | 2203539,34 |
| 861   | 429206,79 | 2203516,29 |
| 860   | 429206,57 | 2203502,18 |
| 859   | 429210,86 | 2203465,27 |
| 857   | 429214,83 | 2203449,54 |
| 877   | 429189,89 | 2203412,82 |
| 878   | 429187,54 | 2203418,74 |
| 879   | 429177,35 | 2203459,11 |
| 880   | 429172,54 | 2203500,48 |
| 881   | 429173,19 | 2203542,11 |
| 862   | 429176,10 | 2203561,73 |
| 1027  | 429179,30 | 2203583,31 |
| 1028  | 429190,75 | 2203623,34 |
| 1029  | 429207,34 | 2203661,53 |
| 895   | 429223,35 | 2203688,15 |
| 894   | 429227,70 | 2203695,37 |
| 893   | 429131,55 | 2203832,60 |



| Имя точки   | X, м      | Y, м       |
|---|-----------|------------|
| 917   | 429127,18 | 2203838,83 |
| 916   | 429379,56 | 2204002,79 |
| 915   | 429410,46 | 2204024,14 |
| 914   | 429415,86 | 2204028,47 |
| 913   | 429439,79 | 2204047,64 |
| 912   | 429450,48 | 2204055,33 |
| 911   | 429572,28 | 2204144,99 |
| 910   | 429586,47 | 2204155,43 |
| 909   | 429598,40 | 2204164,24 |
| 908   | 429624,90 | 2204186,86 |
| 907   | 429638,11 | 2204200,03 |
| 1030  | 429657,09 | 2204214,09 |
| 1019  | 429724,44 | 2204264,00 |
|   |           |            |
| 996   | 429233,16 | 2203732,18 |
| 997   | 429220,85 | 2203732,15 |
| 998   | 429146,67 | 2203838,03 |
| 999   | 429239,86 | 2203898,01 |
| 1000  | 429288,91 | 2203821,70 |
| 1001  | 429288,75 | 2203812,25 |
| 996   | 429233,16 | 2203732,18 |
|   |           |            |
| 1002  | 429349,52 | 2203870,92 |
| 1003  | 429325,69 | 2203899,49 |
| 1004  | 429287,26 | 2203864,79 |
| 1005  | 429278,27 | 2203865,99 |
| 1006  | 429262,70 | 2203890,21 |
| 1007  | 429264,49 | 2203900,34 |
| 1008  | 429320,31 | 2203942,85 |
| 1009  | 429321,88 | 2203944,05 |
| 1010  | 429325,21 | 2203946,39 |
| 1011  | 429351,89 | 2203963,61 |
| 1012  | 429388,22 | 2203977,97 |
| 1013  | 429427,21 | 2203980,40 |
| 1014  | 429407,93 | 2203955,01 |
| 1002  | 429349,52 | 2203870,92 |
|   |           |            |
| 1015  | 429592,32 | 2204141,33 |
| 1016  | 429579,56 | 2204131,57 |
| 1017  | 429574,23 | 2204140,03 |
| 1018  | 429586,99 | 2204149,79 |
| 1015  | 429592,32 | 2204141,33 |
| Образуемый земельный участок с условным номером 102 |           |            |
| 995   | 429734,45 | 2204271,42 |
| 994   | 429732,63 | 2204267,33 |
| 935   | 429688,26 | 2204200,31 |
| 936   | 429652,49 | 2204160,32 |
| 937   | 429598,92 | 2204113,45 |
| 1022  | 429618,36 | 2204133,24 |
| 1021  | 429658,37 | 2204176,83 |
| 1020  | 429693,16 | 2204219,27 |
| 1019  | 429724,44 | 2204264,00 |
| 995   | 429734,45 | 2204271,42 |
| Образуемый земельный участок с условным номером 103 |           |            |

| Имя точки   | X, м      | Y, м       |
|---|-----------|------------|
| 902   | 429087,76 | 2203823,43 |
| 899   | 429089,94 | 2203816,38 |
| 898   | 429097,87 | 2203790,70 |
| 897   | 429124,69 | 2203794,25 |
| 896   | 429152,85 | 2203792,73 |
| 895   | 429223,35 | 2203688,15 |
| 1029  | 429207,34 | 2203661,53 |
| 1028  | 429190,75 | 2203623,34 |
| 1027  | 429179,30 | 2203583,31 |
| 862   | 429176,10 | 2203561,73 |
| 863   | 429131,88 | 2203627,63 |
| 864   | 429172,93 | 2203490,16 |
| 865   | 429156,86 | 2203387,36 |
| 866   | 429157,75 | 2203365,03 |
| 867   | 429155,77 | 2203362,23 |
| 1031  | 429076,39 | 2203314,27 |
| 1032  | 429062,97 | 2203362,14 |
| 886   | 429036,96 | 2203452,46 |
| 885   | 429044,67 | 2203482,01 |
| 884   | 429000,88 | 2203615,09 |
| 883   | 429008,77 | 2203685,13 |
| 1033  | 429026,49 | 2203693,47 |
| 1034  | 429034,96 | 2203720,76 |
| 892   | 429016,85 | 2203756,81 |
| 891   | 429019,45 | 2203779,83 |
| 1035  | 429021,67 | 2203781,25 |
| 1036  | 429025,88 | 2203783,94 |
| 902   | 429087,76 | 2203823,43 |
| Образуемый земельный участок с условным номером 104 |           |            |
| 861   | 429206,79 | 2203516,29 |
| 1026  | 429207,15 | 2203539,34 |
| 1025  | 429212,60 | 2203576,11 |
| 1024  | 429222,82 | 2203611,84 |
| 1023  | 429237,63 | 2203645,93 |
| 919   | 429244,33 | 2203657,07 |
| 1037  | 429293,13 | 2203584,78 |
| 918   | 429299,88 | 2203574,79 |
| 858   | 429233,34 | 2203476,81 |
| 861   | 429206,79 | 2203516,29 |
| Образуемый земельный участок с условным номером 105 |           |            |
| 858   | 429233,34 | 2203476,81 |
| 918   | 429299,88 | 2203574,79 |
| 963   | 429336,02 | 2203521,27 |
| 847   | 429269,90 | 2203422,44 |
| 858   | 429233,34 | 2203476,81 |
| Образуемый земельный участок с условным номером 106 |           |            |
| 847   | 429269,90 | 2203422,44 |
| 963   | 429336,02 | 2203521,27 |
| 962   | 429352,96 | 2203496,16 |
| 968   | 429343,17 | 2203464,72 |
| 969   | 429333,30 | 2203426,74 |
| 970   | 429325,29 | 2203388,33 |

| Имя точки   | X, м      | Y, м       |
|---|-----------|------------|
| 971   | 429319,13 | 2203349,59 |
| 848   | 429319,10 | 2203349,29 |
| 847   | 429269,90 | 2203422,44 |
| Образуемый земельный участок с условным номером 107 |           |            |
| 875   | 429219,01 | 2203346,37 |
| 876   | 429202,73 | 2203380,57 |
| 877   | 429189,89 | 2203412,82 |
| 857   | 429214,83 | 2203449,54 |
| 856   | 429229,28 | 2203404,34 |
| 855   | 429241,09 | 2203379,38 |
| 875   | 429219,01 | 2203346,37 |
| Образуемый земельный участок с условным номером 108 |           |            |
| 973   | 429315,16 | 2203171,91 |
| 1038  | 429312,81 | 2203174,31 |
| 871   | 429276,83 | 2203222,54 |
| 872   | 429274,29 | 2203228,93 |
| 873   | 429263,65 | 2203252,62 |
| 874   | 429219,68 | 2203344,96 |
| 875   | 429219,01 | 2203346,37 |
| 855   | 429241,09 | 2203379,38 |
| 854   | 429262,83 | 2203333,42 |
| 853   | 429302,82 | 2203248,66 |
| 852   | 429312,28 | 2203223,48 |
| 972   | 429313,27 | 2203193,71 |
| 973   | 429315,16 | 2203171,91 |
| Образуемый земельный участок с условным номером 109 |           |            |
| 400   | 429545,33 | 2203005,78 |
| 1039  | 429547,22 | 2203007,86 |
| 1040  | 429553,23 | 2202985,86 |
| 1041  | 429542,20 | 2202981,47 |
| 1042  | 429545,43 | 2202978,33 |
| 1043  | 429621,79 | 2203015,20 |
| 312   | 429657,26 | 2203045,87 |
| 313   | 429455,91 | 2203340,86 |
| 978   | 429455,60 | 2203338,91 |
| 977   | 429451,87 | 2203306,29 |
| 976   | 429449,54 | 2203273,55 |
| 975   | 429448,60 | 2203240,73 |
| 974   | 429449,02 | 2203211,69 |
| 399   | 429453,92 | 2203141,77 |
| 400   | 429545,33 | 2203005,78 |
|   |           |            |
| 1044  | 429491,25 | 2203253,64 |
| 1045  | 429487,91 | 2203258,16 |
| 1046  | 429481,82 | 2203253,70 |
| 1047  | 429485,16 | 2203249,23 |
| 1044  | 429491,25 | 2203253,64 |
|   |           |            |
| 1048  | 429462,82 | 2203173,17 |
| 1049  | 429461,67 | 2203174,80 |
| 1050  | 429460,04 | 2203173,65 |
| 1051  | 429461,19 | 2203172,02 |





| Имя точки | X, м      | Y, м       |
|-----------|-----------|------------|
| 1048      | 429462,82 | 2203173,17 |
|           |           |            |
| 1052      | 429518,05 | 2203141,90 |
| 1053      | 429519,69 | 2203143,05 |
| 1054      | 429518,54 | 2203144,69 |
| 1055      | 429516,91 | 2203143,53 |
| 1052      | 429518,05 | 2203141,90 |
|           |           |            |
| 1056      | 429607,44 | 2203013,64 |

| Имя точки | X, м      | Y, м       |
|-----------|-----------|------------|
| 1057      | 429608,98 | 2203016,57 |
| 1058      | 429608,61 | 2203018,26 |
| 1059      | 429605,99 | 2203020,28 |
| 1060      | 429600,39 | 2203019,05 |
| 1061      | 429598,85 | 2203016,12 |
| 1062      | 429599,22 | 2203014,43 |
| 1063      | 429601,84 | 2203012,41 |
| 1056      | 429607,44 | 2203013,64 |
|           |           |            |

| Имя точки | X, м      | Y, м       |
|-----------|-----------|------------|
| 1064      | 429575,82 | 2203007,66 |
| 1065      | 429577,68 | 2203009,92 |
| 1066      | 429576,70 | 2203013,07 |
| 1067      | 429573,88 | 2203013,86 |
| 1068      | 429567,68 | 2203011,93 |
| 1069      | 429565,81 | 2203009,67 |
| 1070      | 429566,80 | 2203006,52 |
| 1071      | 429569,61 | 2203005,72 |
| 1064      | 429575,82 | 2203007,66 |

## 6. Ведомость координат характерных точек планируемых для установления границ зон действия сервитутов

| № точки  | X         | Y          |
|--|-----------|------------|
| Перечень координат и поворотных точек публичного сервитута (для целей размещения и эксплуатации пешеходного бульвара), расположенного на образуемом земельном участке №2 |           |            |
| 73   | 430158,66 | 2204076,68 |
| 79   | 430172,59 | 2204064,82 |
| 80   | 430247,09 | 2204152,28 |
| 81   | 430256,55 | 2204144,57 |
| 82   | 430360,10 | 2204271,61 |
| 83   | 430327,41 | 2204294,74 |
| 84   | 430322,95 | 2204288,53 |
| 85   | 430326,46 | 2204277,55 |
| 86   | 430271,18 | 2204199,07 |
| 87   | 430260,88 | 2204197,17 |
| 73   | 430158,66 | 2204076,68 |
| Перечень координат и поворотных точек публичного сервитута (для целей размещения и эксплуатации пешеходного бульвара), расположенного на образуемом земельном участке №5 |           |            |
| 73   | 430158,66 | 2204076,68 |
| 74   | 430141,67 | 2204078,59 |
| 75   | 430073,74 | 2203982,74 |
| 76   | 430085,20 | 2203974,61 |
| 77   | 430097,99 | 2203966,76 |
| 78   | 430153,94 | 2204042,93 |
| 79   | 430172,59 | 2204064,82 |
| 73   | 430158,66 | 2204076,68 |
| Перечень координат и поворотных точек публичного сервитута (для целей размещения и эксплуатации пешеходного бульвара),   |           |            |

| № точки  | X         | Y          |
|--|-----------|------------|
| расположенного на образуемом земельном участке №6  |           |            |
| 24   | 430069,48 | 2203691,95 |
| 25   | 430065,98 | 2203690,98 |
| 26   | 430044,73 | 2203661,26 |
| 49   | 429921,47 | 2203748,63 |
| 56   | 430000,16 | 2203859,65 |
| 57   | 430011,56 | 2203849,55 |
| 58   | 429980,00 | 2203805,01 |
| 59   | 429977,77 | 2203800,03 |
| 60   | 429977,62 | 2203794,57 |
| 61   | 429979,57 | 2203789,46 |
| 62   | 429983,32 | 2203785,50 |
| 63   | 430021,19 | 2203758,66 |
| 64   | 430036,86 | 2203702,25 |
| 65   | 430039,33 | 2203697,38 |
| 66   | 430043,47 | 2203693,81 |
| 67   | 430048,65 | 2203692,10 |
| 68   | 430054,10 | 2203692,51 |
| 69   | 430068,23 | 2203696,44 |
| 24   | 430069,48 | 2203691,95 |
| Перечень координат и поворотных точек публичного сервитута (для целей размещения и эксплуатации пешеходного бульвара), расположенного на образуемом земельном участке №7 |           |            |
| 56   | 430000,16 | 2203859,65 |
| 57   | 430011,56 | 2203849,55 |
| 72   | 430085,94 | 2203954,48 |
| 71   | 430073,58 | 2203963,24 |
| 56   | 430000,16 | 2203859,65 |
| Перечень координат и поворотных точек публичного сервитута (для целей размещения и эксплуатации пешеходного бульвара),   |           |            |

| № точки   | X         | Y          |
|---|-----------|------------|
| расположенного на образуемом земельном участке №8   |           |            |
| 55  | 429991,07 | 2203866,10 |
| 56  | 430000,16 | 2203859,65 |
| 71  | 430073,58 | 2203963,24 |
| 70  | 430064,49 | 2203969,69 |
| 55  | 429991,07 | 2203866,10 |
| Перечень координат и поворотных точек публичного сервитута (для целей размещения и эксплуатации пешеходного бульвара), расположенного на образуемом земельном участке №9  |           |            |
| 50  | 429841,56 | 2203732,40 |
| 52  | 429902,27 | 2203749,89 |
| 53  | 429909,52 | 2203753,38 |
| 54  | 429915,20 | 2203759,07 |
| 55  | 429991,07 | 2203866,10 |
| 56  | 430000,16 | 2203859,65 |
| 49  | 429921,47 | 2203748,63 |
| 48  | 429913,63 | 2203737,57 |
| 47  | 429845,57 | 2203718,26 |
| 50  | 429841,56 | 2203732,40 |
| Перечень координат и поворотных точек публичного сервитута (для целей размещения и эксплуатации пешеходного бульвара), расположенного на образуемом земельном участке №11 |           |            |
| 45  | 429720,98 | 2203655,42 |
| 46  | 429776,04 | 2203698,53 |
| 47  | 429845,57 | 2203718,26 |
| 50  | 429841,56 | 2203732,40 |
| 51  | 429710,81 | 2203694,73 |
| 45  | 429720,98 | 2203655,42 |



| № точки   | X         | Y          |
|---|-----------|------------|
| Перечень координат и поворотных точек публичного сервитута (для целей размещения и эксплуатации пешеходного бульвара), расположенного на образуемом земельном участке №12 |           |            |
| 26  | 430044,73 | 2203661,26 |
| 27  | 430039,44 | 2203653,79 |
| 31  | 429953,74 | 2203714,71 |
| 32  | 429945,97 | 2203719,02 |
| 33  | 429937,44 | 2203721,51 |
| 34  | 429927,92 | 2203721,96 |
| 35  | 429918,57 | 2203720,29 |
| 36  | 429847,81 | 2203700,51 |
| 37  | 429841,53 | 2203698,21 |
| 38  | 429835,66 | 2203695,12 |
| 39  | 429830,25 | 2203691,28 |
| 40  | 429825,40 | 2203686,76 |
| 41  | 429812,36 | 2203672,87 |
| 42  | 429811,60 | 2203661,99 |
| 43  | 429771,97 | 2203619,93 |
| 44  | 429764,10 | 2203611,57 |
| 45  | 429720,98 | 2203655,42 |
| 46  | 429776,04 | 2203698,53 |
| 47  | 429845,57 | 2203718,26 |
| 48  | 429913,63 | 2203737,57 |
| 49  | 429921,47 | 2203748,63 |
| 26  | 430044,73 | 2203661,26 |
| Перечень координат и поворотных точек публичного сервитута (для целей размещения и эксплуатации пешеходного бульвара), расположенного на образуемом земельном участке №13 |           |            |

| № точки   | X         | Y          |
|---|-----------|------------|
| 26  | 430044,73 | 2203661,26 |
| 27  | 430039,44 | 2203653,79 |
| 28  | 430141,23 | 2203581,43 |
| 29  | 430120,83 | 2203552,73 |
| 30  | 430130,10 | 2203546,05 |
| 20  | 430154,83 | 2203580,65 |
| 26  | 430044,73 | 2203661,26 |
| Перечень координат и поворотных точек публичного сервитута (для целей размещения и эксплуатации пешеходного бульвара), расположенного на образуемом земельном участке №14 |           |            |
| 15  | 430281,92 | 2203552,46 |
| 88  | 430281,50 | 2203551,24 |
| 16  | 430269,20 | 2203518,40 |
| 17  | 430255,26 | 2203481,14 |
| 18  | 430169,62 | 2203513,19 |
| 19  | 430125,34 | 2203539,41 |
| 20  | 430154,83 | 2203580,65 |
| 21  | 430165,50 | 2203593,43 |
| 15  | 430281,92 | 2203552,46 |
| Перечень координат и поворотных точек публичного сервитута (для целей размещения и эксплуатации пешеходного бульвара), расположенного на образуемом земельном участке №15 |           |            |
| 20  | 430154,83 | 2203580,65 |
| 21  | 430165,50 | 2203593,43 |
| 22  | 430153,65 | 2203598,71 |
| 23  | 430080,38 | 2203652,72 |
| 24  | 430069,48 | 2203691,95 |
| 25  | 430065,98 | 2203690,98 |

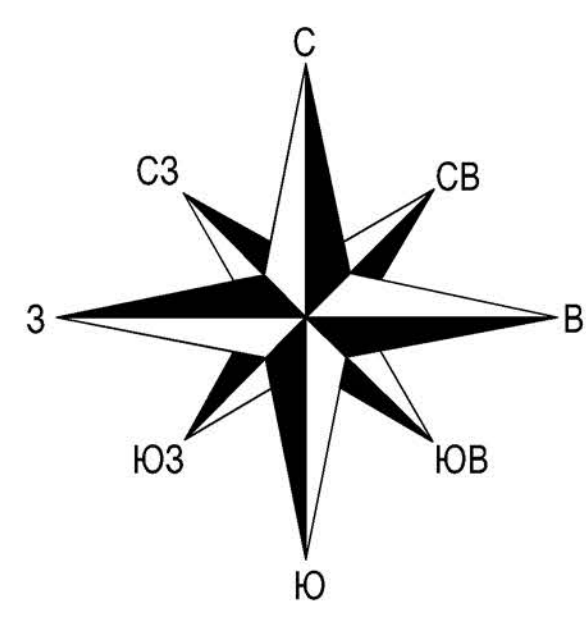
| № точки   | X         | Y          |
|---|-----------|------------|
| 26  | 430044,73 | 2203661,26 |
| 20  | 430154,83 | 2203580,65 |
| Перечень координат и поворотных точек публичного сервитута (для целей размещения и эксплуатации пешеходного бульвара), расположенного на образуемом земельном участке №16 |           |            |
| 9   | 430395,35 | 2203483,23 |
| 10  | 430401,27 | 2203501,97 |
| 11  | 430294,24 | 2203539,63 |
| 12  | 430287,64 | 2203522,00 |
| 13  | 430374,68 | 2203494,42 |
| 14  | 430373,35 | 2203490,21 |
| 9   | 430395,35 | 2203483,23 |
| Перечень координат и поворотных точек публичного сервитута (для целей размещения и эксплуатации пешеходного бульвара), расположенного на образуемом земельном участке №17 |           |            |
| 1   | 430297,90 | 2203549,41 |
| 2   | 430456,67 | 2203493,53 |
| 3   | 430469,67 | 2203492,01 |
| 4   | 430536,89 | 2203471,24 |
| 5   | 430533,27 | 2203466,25 |
| 6   | 430526,27 | 2203444,17 |
| 7   | 430526,31 | 2203441,67 |
| 8   | 430508,07 | 2203447,46 |
| 9   | 430395,35 | 2203483,23 |
| 10  | 430401,27 | 2203501,97 |
| 11  | 430294,24 | 2203539,63 |
| 1   | 430297,90 | 2203549,41 |



## **ЧЕРТЕЖ МЕЖЕВАНИЯ ТЕРРИТОРИИ**

Документация по планировке территории комплексного развития на земельном участке с кадастровым номером 50:28:0000000:56769, расположенном в городском округе Домодедово Московской области

Чертеж межевания территории, М 1:2000



Условные обозначения

- Границы**
- территория, подлежащей комплексному развитию<sup>1</sup>
  - элементов планировочной структуры планируемые (устанавливаемые)
  - элементов планировочной структуры, существующие
  - существующие (ранее установленные) красные линии<sup>2</sup>
  - планируемые (устанавливаемые) красные линии
  - существующих (неизменяемых) земельных участков
  - земельных участков, прекращающих свое существование
  - образуемых земельных участков

- Границы зон действия публичных сервитутов, утвержденных распорядительными документами Российской Федерации, Московской области, муниципальных образований Московской области**
- зон действия публичных сервитутов, зарегистрированных в Едином государственном реестре недвижимости (ЕГРН)

- Планируемые для установления границы зон действия сервитутов, публичных сервитутов, обременений и ограничений, предусмотренных законодательством Российской Федерации**
- предложения по установлению границ зон действия публичных сервитутов (для целей размещения и эксплуатации планируемого пешеходного бульвара)
  - предложения по установлению границ зон действия сервитутов

- Поясительные надписи**
- 1 условные номера образуемых земельных участков
  - 28 условные номера образуемых земельных участков для размещения объектов регионального значения (и/или) территорий общего пользования, предусмотренных к передаче в собственность Московской области
  - 36 условные номера образуемых земельных участков для размещения объектов регионального значения (и/или) территорий общего пользования, не предусмотренных к передаче в собственность Московской области<sup>2</sup>
  - 27 условные номера образуемых земельных участков для размещения объектов местного значения (и/или) территорий общего пользования, предусмотренных к передаче в муниципальную собственность
  - 35 условные номера образуемых земельных участков для размещения объектов местного значения (и/или) территорий общего пользования, не предусмотренных к передаче в муниципальную собственность
  - 1% номера характерных точек перелома границ образуемых земельных участков
  - 2% номера характерных точек перелома границ публичных сервитутов

Примечания:

1. Граница территории, подлежащей комплексному развитию, отображена в соответствии с Договором о комплексном развитии территории;
2. Существующие (ранее установленные) красные линии, образуемые земельные участки с условными номерами 96-106 отображены в соответствии со следующей утвержденной документацией:  
 — «Проект планировки территории для размещения линейного объекта капитального строительства - автомобильной дороги Подольск - Домодедово - Раменское - ЦКАД», утвержденный постановлением Правительства Московской области от 31.07.2014 №589/28;  
 — «Проект планировки территории для размещения участка линии кольцевого трамвая «Подольск-Климовск-Домодедово-аэропорт «Домодедово» - Константиново-Раменское», утвержденный постановлением Правительства Московской области от 18.04.2016 г №303/8.
3. Линии отступа от красных линий в целях определения мест допустимого размещения зданий, строений, сооружений в рамках настоящей документации совпадают с красными линиями;
4. Настоящий проект межевания территории разработан в составе проекта планировки, в связи с этим для планируемых (устанавливаемых) красных линий не представлено обозначения характерных точек. Характерные точки планируемых (устанавливаемых) красных линий, представлены на «Разбивочном чертеже красных линий, М 1:2000» в материалах по обоснованию проекта планировки территории, а также на «Чертеже планировки территории. Красные линии и линии, обозначающие дороги, улицы, проезды, объекты транспортной инфраструктуры, в том числе отстойно-разворотные площадки общественного транспорта, проходы к водным объектам общего пользования и их береговым полосам, М 1:2000» в основной (утверждаемой) части проекта планировки.

| № | Должность     | ИПО            | Подпись | Дата      | ООО СЗ «Страна Домодедово»                     |  |  |
|---|---------------|----------------|---------|-----------|--|--|--|
| 1 | Ген. директор | Резни В.А.     |         | 9.10.2024 | Московская область, городской округ Домодедово |  |  |
| 2 | Гл. инж.      | Полухина Е.В.  |         | 9.10.2024 |  |  |  |
| 3 | Инженер       | Васильева Л.А. |         | 9.10.2024 |  |  |  |
| 4 | Инженер       | Муромова А.А.  |         | 9.10.2024 |  |  |  |
| 5 | Инженер       | Баскина Л.А.   |         | 9.10.2024 |  |  |  |

| Информация о документе |            |      |
|------------------------|------------|------|
| № документа            | Дата       | Лист |
| 1/01                   | 09.10.2024 | 1    |

| Информация о проекте |            |      |
|----------------------|------------|------|
| № проекта            | Дата       | Лист |
| 1/01                 | 09.10.2024 | 1    |

| Информация о заказе |            |      |
|---------------------|------------|------|
| № заказа            | Дата       | Лист |
| 1/01                | 09.10.2024 | 1    |

Чертеж межевания территории, М 1:2000